



แผนพัฒนาท้องถิ่น

(พ.ศ. 2566-2570)

ฉบับทบทวน ครั้งที่ 1/2566

องค์การบริหารส่วนตำบลปากทรง

อำเภอพะโต๊ะ จังหวัดชุมพร

งานวิเคราะห์นโยบายและแผน

[www.paksong.com](http://www.paksong.com)

## คำนำ

การจัดทำแผนพัฒนาท้องถิ่น พ.ศ. 2566-2570 ฉบับทบทวน ครั้งที่ 1/2566 ขององค์การบริหารส่วนตำบลปากทรง ดำเนินการตามระเบียบกระทรวงมหาดไทยว่าด้วยการจัดทำแผนพัฒนาขององค์กรปกครองส่วนท้องถิ่น พ.ศ.2548 และที่แก้ไขเพิ่มเติมฯ และหนังสือกระทรวงมหาดไทย ที่ มท 0810.3/ว6086 ลงวันที่ 19 สิงหาคม 2565 เรื่อง ชักซ้อมแนวทางการปฏิบัติการใช้แผนพัฒนาท้องถิ่นขององค์กรปกครองส่วนท้องถิ่นเพื่อการจัดทำบริการสาธารณะหรือกิจกรรมสาธารณะ แผนพัฒนาท้องถิ่นฉบับทบทวนขององค์การบริหารส่วนตำบลปากทรง เป็นแผนพัฒนาที่มีความสอดคล้องกับยุทธศาสตร์ชาติ 20 ปี แผนพัฒนาเศรษฐกิจและสังคมแห่งชาติ เป้าหมายการพัฒนาที่ยั่งยืน (Sustainable Development Goals :SDGs) แผนพัฒนาภาคใต้ฝั่งอ่าวไทย แผนพัฒนาจังหวัดชุมพร ยุทธศาสตร์การพัฒนาขององค์กรปกครองส่วนท้องถิ่นในเขตจังหวัดชุมพร เพื่อให้ได้แผนงานโครงการที่ตรงกับปัญหาความต้องการของประชาชนมากที่สุด

องค์การบริหารส่วนตำบลปากทรง หวังเป็นอย่างยิ่งว่าแผนพัฒนาท้องถิ่น พ.ศ.2566-2570 ฉบับทบทวน ครั้งที่ 1/2566 ขององค์การบริหารส่วนตำบลปากทรงฉบับนี้ จะเป็นประโยชน์ต่อประชาชนและเป็นแนวทางในการพัฒนาองค์การบริหารส่วนตำบลต่อไป

องค์การบริหารส่วนตำบลปากทรง

# สารบัญ

เรื่อง		หน้า
ส่วนที่ 1	<b>สภาพทั่วไปและข้อมูลพื้นฐาน</b>	
	1. ด้านกายภาพ	1
	2. ด้านการเมือง/การปกครอง	4
	3. ประชากร	5
	4. สภาพสังคม	6
	5. ระบบบริการพื้นฐาน	8
	6. ระบบเศรษฐกิจ	9
	7. ศาสนา ประเพณี วัฒนธรรม	12
	8. ทรัพยากรธรรมชาติ	14
ส่วนที่ 2	<b>ยุทธศาสตร์การพัฒนากองครักษ์ปกครองส่วนท้องถิ่น</b>	
	1. ความสัมพันธ์ระหว่างแผนพัฒนาระดับมหภาค	16
	2. ยุทธศาสตร์ขององค์กรปกครองส่วนท้องถิ่น	32
	3. การวิเคราะห์เพื่อการพัฒนาท้องถิ่น	42
ส่วนที่ 3	<b>การนำแผนพัฒนาท้องถิ่นไปสู่การปฏิบัติ</b>	
	1. ยุทธศาสตร์การพัฒนาท้องถิ่นและยุทธศาสตร์ระดับมหภาคเพื่อนำไปสู่การปฏิบัติ	45
	2. บัญชีโครงการพัฒนาท้องถิ่น	51
	2.1บัญชีสรุปโครงการพัฒนา	
	2.2บัญชีสรุปโครงการพัฒนาที่นำมาจากแผนพัฒนาหมู่บ้านและแผนชุมชน	54
	2.3รายละเอียดโครงการพัฒนา	55-221
ส่วนที่ 4	<b>การติดตามและประเมินผล</b>	
	1. การติดตามและประเมินยุทธศาสตร์	224
	2. การติดตามและประเมินผลโครงการ	231
	3. ข้อเสนอแนะในการจัดทำแผนพัฒนาท้องถิ่นในอนาคต	238
ภาคผนวก	ประกาศองค์การบริหารส่วนตำบลปากทรง	

# ส่วนที่ 1

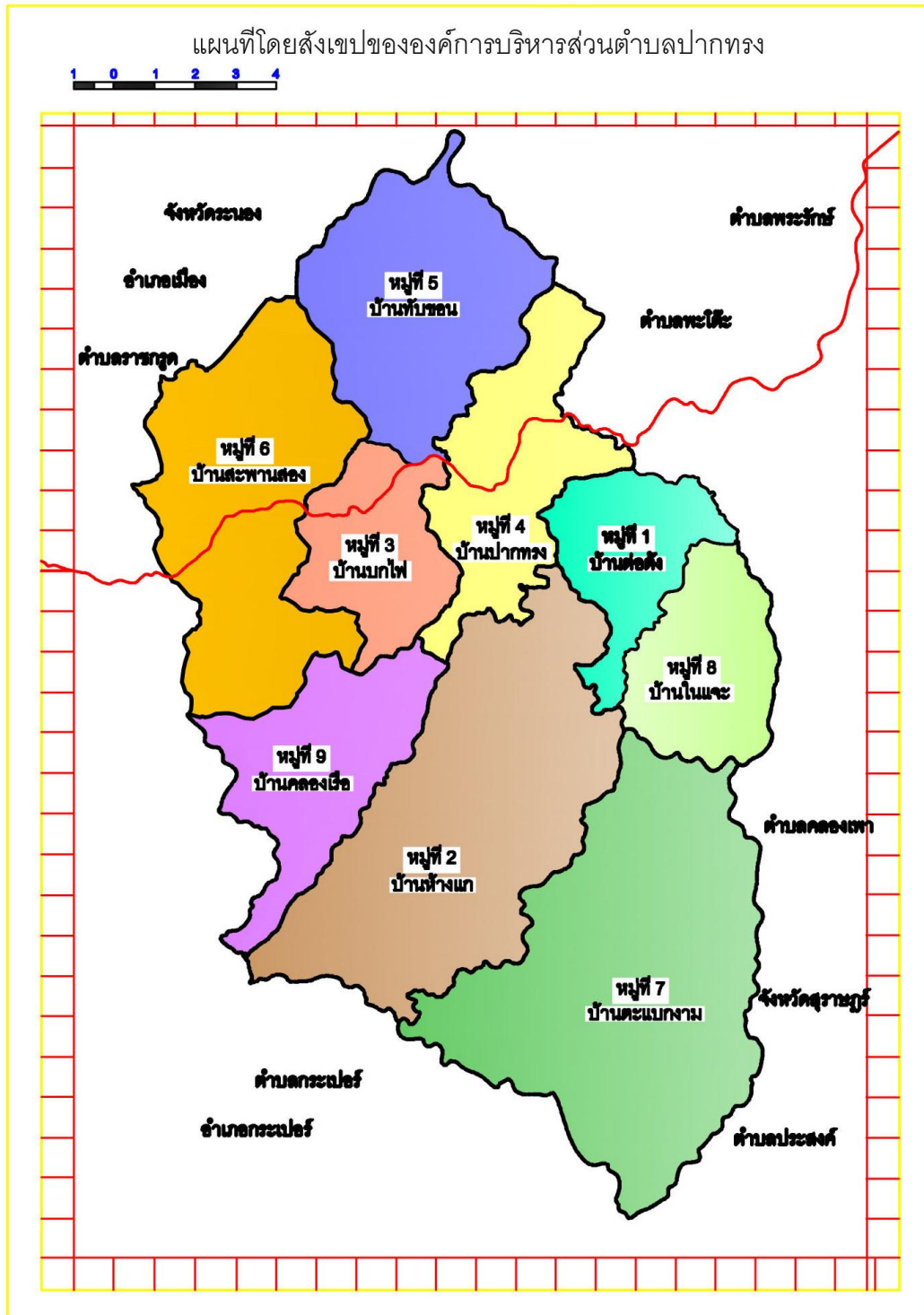
สภาพทั่วไปและข้อมูลพื้นฐาน

# ส่วนที่ 1

## สภาพทั่วไปและข้อมูลพื้นฐาน

### 1. ด้านกายภาพ

#### 1.1 ที่ตั้งของหมู่บ้านหรือตำบล



## ที่ตั้งของหมู่บ้านในเขตองค์การบริหารส่วนตำบลปากทรง ประกอบด้วย

### หมู่ที่ 1 บ้านต่อตั้ง

บ้านต่อตั้ง หมู่ที่ 1 ตำบลปากทรง อำเภอพะโต๊ะ จังหวัดชุมพร เป็นหมู่บ้านที่ตั้งอยู่ห่างจากตัวอำเภอพะโต๊ะ เป็นระยะทางประมาณ 5 กิโลเมตร ตามเส้นทางหลวงแผ่นดิน หมายเลข 4006 หลังสวน – ราชกรูด การติดต่อกับจังหวัดชุมพรนั้น ใช้เส้นทางหลวงหมายเลข 4006 เป็นระยะทาง 50 กิโลเมตร และทางหลวงแผ่นดินสายเพชรเกษม เป็นระยะทาง 71 กิโลเมตร

### หมู่ที่ 2 บ้านห้างแก

บ้านห้างแก หมู่ที่ 2 ตำบลปากทรง อำเภอพะโต๊ะ จังหวัดชุมพร อยู่ห่างจากตัวอำเภอพะโต๊ะ เป็นระยะทางประมาณ 20 กิโลเมตร ใช้เส้นทางหลวงแผ่นดิน หมายเลข 4006 หลังสวน – ราชกรูด และแยกจากทางหลวงไปหมู่บ้านอีกประมาณ 7 กิโลเมตร การติดต่อกับจังหวัดชุมพร ใช้ทางหลวงหมายเลข 4006 เป็นระยะทาง 63 กิโลเมตร และทางหลวงแผ่นดินสายเพชรเกษม เป็นระยะทาง 71 กิโลเมตร

### หมู่ที่ 3 บ้านบกไฟ

บ้านบกไฟ หมู่ที่ 3 ตำบลปากทรง อำเภอพะโต๊ะ จังหวัดชุมพร เป็นหมู่บ้านที่ตั้งอยู่ห่างจากอำเภอพะโต๊ะ ประมาณ 14 กิโลเมตร ตามทางหลวงแผ่นดิน หมายเลข 4006 (หลังสวน – ราชกรูด) การติดต่อกับจังหวัดชุมพรนั้น ใช้เส้นทางหลวงหมายเลข 4006 เป็นระยะทาง 65 กิโลเมตร และทางหลวงแผ่นดินสายเพชรเกษม เป็นระยะทาง 71 กิโลเมตร

### หมู่ที่ 4 บ้านปากทรง

บ้านปากทรง หมู่ที่ 4 ตำบลปากทรง อำเภอพะโต๊ะ จังหวัดชุมพร เป็นหมู่บ้านที่ตั้งอยู่ห่างจากอำเภอพะโต๊ะ ประมาณ 12 กิโลเมตร ตามทางหลวงแผ่นดิน หมายเลข 4006 (หลังสวน – ราชกรูด) เป็นระยะทาง 53 กิโลเมตร และทางหลวงแผ่นดินสายเพชรเกษม เป็นระยะทาง 71 กิโลเมตร

### หมู่ที่ 5 บ้านทับซอน

บ้านทับซอน หมู่ที่ 5 ตำบลปากทรง อำเภอพะโต๊ะ จังหวัดชุมพร เป็นหมู่บ้านที่ตั้งอยู่ห่างจากอำเภอพะโต๊ะ ประมาณ 17 กิโลเมตร ตามทางหลวงแผ่นดิน หมายเลข 4006 สายหลังสวน – ราชกรูด สำหรับการติดต่อกับจังหวัดชุมพร นั้นใช้ทางหลวงแผ่นดิน หมายเลข 4006 (หลังสวน – ราชกรูด) เป็นระยะทาง 56 กิโลเมตร และทางหลวงแผ่นดินสายเพชรเกษม เป็นระยะทาง 71 กิโลเมตร

### หมู่ที่ 6 บ้านสะพานสอง

บ้านสะพานสอง หมู่ที่ 6 ตำบลปากทรง อำเภอพะโต๊ะ เป็นหมู่บ้านที่ตั้งอยู่ห่างจากอำเภอเป็นระยะทาง 19 กิโลเมตร ใช้เส้นทางหลวงแผ่นดินหมายเลข 4006 (หลังสวน-ราชกรูด) สำหรับการติดต่อกับจังหวัดชุมพร นั้นใช้ทางหลวงแผ่นดิน 4006 (หลังสวน-ราชกรูด) เป็นระยะทาง 58 กิโลเมตร และทางหลวงแผ่นดินสายเพชรเกษมเป็นระยะทาง 71 กิโลเมตร

### หมู่ที่ 7 บ้านตะแบกงาม

บ้านตะแบกงาม หมู่ที่ 7 ตำบลปากทรง อำเภอพะโต๊ะ เป็นหมู่บ้านที่ตั้งอยู่ห่างจากอำเภอเป็นระยะทาง 25 กิโลเมตร ใช้เส้นทางหลวงแผ่นดินหมายเลข 4006 (หลังสวน-ราชกรูด) สำหรับการติดต่อกับจังหวัดชุมพร นั้นใช้ทางหลวงแผ่นดิน 4006 (หลังสวน-ราชกรูด) เป็นระยะทาง 55 กิโลเมตร และทางหลวงแผ่นดินสายเพชรเกษมเป็นระยะทาง 71 กิโลเมตร

### หมู่ที่ 8 บ้านในแจะ

บ้านในแจะ เดิมทีเป็นคุ้มๆ หนึ่งของ หมู่ 1 บ้านต่อตั้ง ตำบลปากทรง แยกจากหมู่ 1 ตำบลปากทรง เมื่อวันที่ 23 พฤษภาคม พ.ศ. 2539 ห่างจากตัวอำเภอประมาณ 10 กิโลเมตร ใช้เส้นทางหลวงแผ่นดิน หมายเลข 4006 (หลังสวน-ราชกรูด) สำหรับการติดต่อกับจังหวัดชุมพร นั้นใช้ทางหลวงแผ่นดิน 4006 (หลังสวน-ราชกรูด) เป็นระยะทาง 50 กิโลเมตร และทางหลวงแผ่นดินสายเพชรเกษมเป็นระยะทาง 71 กิโลเมตร

## หมู่ที่ 9 บ้านคลองเรือ

บ้านคลองเรือ หมู่ที่ 9 ตำบลปากทรง อำเภอพะโต๊ะ จังหวัดชุมพร เป็นหมู่บ้านที่แยกมาจากหมู่ที่ 2 เมื่อวันที่ 15 กันยายน พ.ศ. 2547 ห่างจากตัวอำเภอประมาณ 20 กิโลเมตร ใช้เส้นทางหลวงแผ่นดินหมายเลข 4006 (หลังสวน-ราชกรูด) สำหรับการติดต่อกับจังหวัดชุมพร นั้นใช้ทางหลวงแผ่นดิน 4006 (หลังสวน-ราชกรูด) เป็นระยะทาง 54 กิโลเมตร และทางหลวงแผ่นดินสายเพชรเกษมเป็นระยะทาง 71 กิโลเมตร

### ที่ทำการองค์การบริหารส่วนตำบลปากทรง

#### (ปัจจุบันเป็นองค์การบริหารส่วนตำบลขนาดกลาง)

ที่ทำการองค์การบริหารส่วนตำบลปากทรง ตั้งอยู่เลขที่ 74 หมู่ที่ 5 ตำบลปากทรง อำเภอพะโต๊ะ จังหวัดชุมพร เป็น 1 ใน 5 ขององค์กรปกครองส่วนท้องถิ่นในอำเภอพะโต๊ะ ตั้งอยู่ห่างจากตัวจังหวัดชุมพร ประมาณ 125 กิโลเมตร ห่างจากตัวจังหวัดระนองประมาณ 40 กิโลเมตร และห่างจากตัวอำเภอพะโต๊ะ ประมาณ 11 กิโลเมตร โดยมีทางหลวงแผ่นดินหมายเลข 4006 ราชกรูด – หลังสวน ตัดผ่านจากทิศตะวันตกซึ่งแยกจากทางหลวงแผ่นดินหมายเลข 4 ที่ตำบลราชกรูด อำเภอเมือง จังหวัดระนอง ตัดผ่านไปยังทิศตะวันออกผ่านตำบลปากทรง ตำบลพะโต๊ะ ตำบลพระรักษ์ ตำบลปังหวาน อำเภอพะโต๊ะ และตำบลหาดยาย ตำบลวังตะกอก อำเภอหลังสวน จังหวัดชุมพร ไปเชื่อมต่อทางหลวงแผ่นดินหมายเลข 41 ที่ตำบลวังตะกอก อำเภอหลังสวน จังหวัดชุมพร

- โทรศัพท์ 077 - 654535 , 077 - 654536
- โทรสาร 077 - 654534

## 1.2 ลักษณะภูมิประเทศ

สภาพภูมิประเทศเป็นภูเขาสูงสลับซับซ้อนและเป็นป่าต้นน้ำลำธาร จึงมีความอุดมสมบูรณ์ของทรัพยากรธรรมชาติ ทั้งด้านแหล่งน้ำที่มีห้วย ลำธาร คลองจำนวนมาก และด้านสภาพดินก็มีความอุดมสมบูรณ์ของแร่ธาตุอาหารที่เหมาะสมแก่การทำเกษตร และมีแร่ใต้ดินจำนวนมาก โดยเฉพาะแร่ดีบุก ในอดีตจึงเป็นพื้นที่ทำเหมืองแร่ดีบุกที่สำคัญแหล่งหนึ่งในจังหวัดชุมพร แต่ปัจจุบันแร่ดีบุกลดน้อยลงมากจึงไม่มีการทำเหมืองแร่กันแล้ว มีเพียงชาวบ้านจำนวนหนึ่งที่ยังร่อนแร่ในลำห้วย ลำคลองเป็นอาชีพเสริม จึงมีภูมิประเทศส่วนหนึ่งที่เปลี่ยนแปลงไปจากการทำเหมืองแร่ กลายเป็นขุมเหมือง (แหล่งน้ำขนาดใหญ่) ที่อยู่บนภูเขาหรือพื้นที่สูงและภูเขาบางส่วนก็เสื่อมโทรม ไม่มีต้นไม้ใหญ่ปกคลุม แต่พื้นที่ส่วนใหญ่ยังมีความอุดมสมบูรณ์และมีสัตว์อาศัยอยู่จำนวนมากหลายชนิด เช่น เลียงผา ลิง ค่าง ชะนี ชะมด ตัวนึ่ง หมูป่า ส่วนพื้นที่ราบมีเพียงประมาณร้อยละ 5 ของพื้นที่ทั้งหมด

## 1.3 ลักษณะภูมิอากาศ

ด้วยที่ตั้งของตำบลปากทรงตั้งอยู่บนเทือกเขา แหล่งป่าไม้และต้นน้ำลำธารที่อุดมสมบูรณ์ และได้รับอิทธิพลจากลมมรสุมทั้งสองฝั่ง ทั้งฝั่งทะเลอ่าวไทย และฝั่งทะเลอันดามัน ทำให้มีฤดูกาลเพียงสองฤดู คือ ฤดูร้อน และฤดูฝน หรือที่ที่พูดกันทั่วไปว่า ตำบลปากทรงมีฝนแปด แดดสี่

- ฤดูร้อน เริ่มตั้งแต่เดือนมกราคม - เดือนเมษายน
- ฤดูฝน เริ่มตั้งแต่เดือนพฤษภาคม - เดือนธันวาคม
- อุณหภูมิเฉลี่ย สูงสุด 37 องศาเซลเซียส ต่ำสุด 26.7 องศาเซลเซียส ความชื้นสัมพัทธ์สูงสุด

ร้อยละ 81.7 มีหมอกตลอดทั้งปี

## 1.4 ลักษณะของดิน

สภาพดินก็มีความอุดมสมบูรณ์ของแร่ธาตุอาหารที่เหมาะสมแก่การทำเกษตร และมีแร่ใต้ดินจำนวนมาก โดยเฉพาะแร่ดีบุก ในอดีตจึงเป็นพื้นที่ทำเหมืองแร่ดีบุกที่สำคัญแหล่งหนึ่งในจังหวัดชุมพร แต่ปัจจุบันแร่ดีบุกลดน้อยลงมากจึงไม่มีการทำเหมืองแร่กันแล้ว มีเพียงชาวบ้านจำนวนหนึ่งที่ยังร่อนแร่ในลำห้วย ลำคลองเป็นอาชีพเสริม

## 2. ด้านการเมือง/การปกครอง

องค์การบริหารส่วนตำบลปากทรง มีทั้งหมด 9 หมู่บ้าน แต่ละหมู่บ้านมีกรรมการหมู่บ้านหมู่ละ 2 คน ประชาชนให้ความร่วมมือด้านการเลือกตั้งเป็นอย่างดี ปัญหาคือการแข่งขันทางการเมืองค่อนข้างสูง มีจุดที่น่าสังเกตคือ มีการย้ายเข้าย้ายออกช่วงที่จะมีการเลือกตั้ง ไม่ว่าจะเป็นการเลือกผู้ใหญ่บ้าน สมาชิกสภานายกองค์การบริหารส่วนตำบล โดยเฉพาะการคัดเลือกผู้ใหญ่บ้าน การแก้ไขปัญหาขององค์การบริหารส่วนตำบล คือ ขอความร่วมมือ ผู้นำ เจ้าหน้าที่ที่มีหน้าที่รับผิดชอบให้ระมัดระวัง สอดส่องพฤติกรรมและให้รายงานอำเภอทราบ การรณรงค์ ประชาสัมพันธ์ ให้ข้อมูลที่ถูกต้อง เกี่ยวกับข้อกฎหมายของการเลือกตั้งที่กระทำได้ และทำไม่ได้ให้ประชาชนได้รับทราบ ปัญหาต่างๆ ที่เกิดขึ้นขององค์การบริหารส่วนตำบลก็ได้พยายามแก้ไข โดยเรื่องจากการประชุมประชาคมท้องถิ่นทุกชุมชนในเขตองค์การบริหารส่วนตำบล ในการจัดทำแผนพัฒนาองค์การบริหารส่วนตำบล

จากผลการประชุมทุกครั้งที่องค์การบริหารส่วนตำบลจัดขึ้น มีประชาชนสนใจเข้าร่วมประชุมรวมทั้งแสดงความคิดเห็นที่หลากหลาย ส่งผลให้องค์การบริหารส่วนตำบลดำเนินงานตามความต้องการของประชาชน และประชาชนได้รับและมีส่วนร่วมในการพัฒนาองค์การบริหารส่วนตำบล องค์การบริหารส่วนตำบลแบ่งเขตการปกครอง ดังนี้

### 2.1 เขตการปกครอง

องค์การบริหารส่วนตำบลปากทรง ได้รับการการจัดตั้งจากสภาตำบลปากทรง เป็นองค์การบริหารส่วนตำบลปากทรง เมื่อวันที่ 23 กุมภาพันธ์ พ.ศ. 2540 มีพื้นที่รับผิดชอบ 269.99 ตารางกิโลเมตร หรือ 168,740.79 ไร่

#### อาณาเขตขององค์การบริหารส่วนตำบลปากทรง

ทิศเหนือ	ติดต่อกับ	ตำบลหาดส้มแป้น อำเภอเมืองระนอง จังหวัดระนอง
ทิศใต้	ติดต่อกับ	ตำบลบ้านนาและตำบลเขี้ยวเหลียง อำเภอกะเปอร์ จังหวัดระนอง
ทิศตะวันออก	ติดต่อกับ	ตำบลเทพาและตำบลประสงค์ อำเภอท่าชนะ จังหวัดสุราษฎร์ธานี และตำบลพะโต๊ะ อำเภอพะโต๊ะ จังหวัดชุมพร
ทิศตะวันตก	ติดต่อกับ	ตำบลราชกรูดและตำบลหวาง อำเภอเมืองระนอง จังหวัดระนอง

#### องค์การบริหารส่วนตำบลแบ่งเขตการปกครองดังนี้

หมู่ที่ 1 บ้านต่อตั้ง	หมู่ที่ 2 บ้านห้างแก
หมู่ที่ 3 บ้านบกไฟ	หมู่ที่ 4 บ้านปากทรง
หมู่ที่ 5 บ้านทับซอน	หมู่ที่ 6 บ้านสะพานสอง
หมู่ที่ 7 บ้านตะแบกงาม	หมู่ที่ 8 บ้านโนนแจะ
หมู่ที่ 9 บ้านคลองเรือ	

### 2.2 การเลือกตั้ง

การเลือกตั้งผู้บริหารและสมาชิกสภาองค์การบริหารส่วนตำบล ตามพระราชบัญญัติสภาองค์การบริหารส่วนตำบลและองค์การบริหารส่วนตำบล พ.ศ.2537 และที่แก้ไขเพิ่มเติมถึงปัจจุบัน มี 9 หมู่บ้าน หากมีการเลือกตั้งในครั้งหน้า จะมีผู้บริหารท้องถิ่น (นายกองค์การบริหารส่วนตำบล) จำนวน 1 คน จะมีการเลือกตั้งสมาชิกสภาองค์การบริหารส่วนตำบล หมู่บ้านละ 1 คน 9 หมู่บ้าน รวมเป็น 9 คน



### 3. ประชากร

#### 3.1 ข้อมูลเกี่ยวกับจำนวนประชากร

มีประชากรทั้งสิ้น 5,373 คน แยกเป็นชาย 2,736 คน หญิง 2,637 คน จำนวนครัวเรือน 2,491 หลัง มีความหนาแน่นของประชากรเฉลี่ย 18 คน/ตารางกิโลเมตร พื้นที่ความรับผิดชอบรวม 269.99 ตารางกิโลเมตร

หมู่ที่	หมู่บ้าน	ประชากร		รวม(คน)	หลังคาเรือน
		ชาย (คน)	หญิง (คน)		
1	บ้านต่อตั้ง	249	232	481	215
2	บ้านห้างแก	333	331	664	288
3	บ้านบกไฟ	246	243	489	205
4	บ้านปากทรง	420	464	884	403
5	บ้านทับซอน	414	372	786	381
6	บ้านสะพานสอง	400	383	783	434
7	บ้านตะแบกงาม	355	305	660	317
8	บ้านโนนแจะ	171	174	345	148
9	บ้านคลองเรือ	148	133	281	100

ข้อมูล ณ กรกฎาคม 2566

#### 3.2 ช่วงอายุและจำนวนประชากร

จำนวนประชากร จำแนกตามช่วงอายุ ปี 2566 ที่อาศัยอยู่ในครัวเรือน (เฉพาะผู้มีสัญชาติไทย) จำนวนครัวเรือนทั้งหมด 2,491 ครัวเรือน จำนวนประชากรทั้งสิ้น 5,373 คน/ (สัญชาติอื่นที่ไม่ใช่สัญชาติไทย 1 คน-ข้อมูลสถิติประชากรไม่แจ้งช่วงอายุ) รวมเป็น 5,374 คน

ช่วงอายุ	เพศชาย		เพศหญิง		รวม	
	คน	%	คน	%	คน	%
น้อยกว่า 1 ปี	25	0.91	19	0.69	44	0.81
1 -2 ปี	56	2.04	58	2.19	114	2.12
3 -5 ปี	102	3.72	86	3.26	188	3.49
6 -11 ปี	204	7.45	174	6.59	378	7.03
12 -14 ปี	113	4.13	100	3.79	213	3.96
15 -17 ปี	108	3.94	104	3.94	212	3.97
18 -25 ปี	260	9.50	261	9.89	521	9.69
26 -49 ปี	990	36.18	957	36.29	1,947	36.23
50 -60 ปี	495	18.09	445	16.87	940	17.49
60 ปี ขึ้นไป	383	13.99	433	16.42	816	15.18
รวม	2,736	100.00	2,637	100.00	5,373	100.00

\*\* ข้อมูลจากสถิติประชากรทางการทะเบียนราษฎร(รายเดือน) สำนักบริหารการทะเบียน กรมการปกครอง ณ กรกฎาคม 2566

## 4. สภาพทางสังคม

### 4.1 การศึกษา

จากการสำรวจข้อมูลพื้นฐานพบว่า ประชากรอายุ 15-60 ปีเต็ม ร้อยละ 99 อ่าน เขียนภาษาไทยและคิดเลขอย่างง่ายได้ เด็กอายุ 6-14 ปี ร้อยละ 100 ได้รับการศึกษาภาคบังคับ 9 ปี ได้เรียนต่อชั้นมัธยมศึกษาปีที่ 4 หรือเทียบเท่า และที่ไม่ได้เรียนต่อมีงานทำ ร้อยละ 99 ด้านการศึกษาอยู่ในเกณฑ์ที่ดี ปัญหาคือยังไม่สามารถที่จะแข่งขันกับเมืองใหญ่ๆ ได้ การแก้ปัญหาขององค์การบริหารส่วนตำบล ได้จัดกิจกรรมให้กับเด็กของศูนย์พัฒนาเด็กเล็ก การสนับสนุนอาหารเสริมนม อาหารกลางวัน ในกับทางโรงเรียนในเขตพื้นที่ และร่วมกันจัดกิจกรรมต่างๆ กับทางโรงเรียน

-โรงเรียนพัฒนศึกษา เป็นโรงเรียนขยายโอกาส มีการเรียนการสอนตั้งแต่ระดับประถมศึกษาถึงมัธยมศึกษาตอนต้น ตั้งอยู่หมู่ที่ 5 บ้านทับขอน

-โรงเรียนบ้านปากทรง เป็นโรงเรียนระดับประถมศึกษา ตั้งอยู่หมู่ที่ 4 บ้านปากทรง

-โรงเรียนบ้านต่อตั้ง เป็นโรงเรียนระดับประถมศึกษา ตั้งอยู่ที่ หมู่ที่ 1 บ้านต่อตั้ง

-ศูนย์พัฒนาเด็กเล็กบ้านทับขอน เป็นศูนย์พัฒนาเด็กเล็กในสังกัดองค์การบริหารส่วนตำบลปากทรง ซึ่งได้รับการถ่ายโอนจากกรมการพัฒนาชุมชน

-ศูนย์พัฒนาเด็กเล็กบ้านตะแบกงาม เป็นศูนย์พัฒนาเด็กเล็กในสังกัดองค์การบริหารส่วนตำบลปากทรง ซึ่งดำเนินการจัดตั้งเอง เมื่อวันที่ 19 มีนาคม 2556

และสถานศึกษาที่อยู่ในพื้นที่ ได้แก่

- ศูนย์การศึกษาตามอัธยาศัย จำนวน 1 แห่ง

- รร.ตชด.บ้านตะแบกงาม จำนวน 1 แห่ง

### 4.2 สาธารณสุข

จากการสำรวจข้อมูลพื้นฐานพบว่า ประชาชนกรส่วนมากมีสุขภาพที่ดี มีการคัดกรองสุขภาพให้กับประชาชนกลุ่มเสี่ยง โรคที่มักเกิดแก่ประชากรในชุมชนเช่นกัน ได้แก่ ไข้เลือดออก ชิคุนกุนยา โรคความดัน เบาหวาน โรค มือ-ปาก-เท้าในเด็ก และโรคอื่นๆ อีกมาก มีสถิติเข้ารับการรักษาพยาบาล ปัญหาคือประชาชนบางรายไม่ยอมไปคัดกรองหรือตรวจสุขภาพประจำปี การแก้ไขปัญหา คือ องค์การบริหารส่วนตำบลและหน่วยงานสาธารณสุข โรงพยาบาลส่งเสริมสุขภาพตำบล ได้จัดกิจกรรมร่วมมือกันรณรงค์ให้ชุมชนเห็นความสำคัญในเรื่องนี้ซึ่งก็ได้ผลในระดับหนึ่ง ประชาชนให้ความร่วมมือเป็นอย่างดี แต่ต้องเป็นการดำเนินการอย่างต่อเนื่องเป็นประจำทุก จากการศึกษาข้อมูลพื้นฐาน บางครัวเรือนไม่ได้กินอาหารที่ถูกสุขลักษณะ การใช้ยาเพื่อบำบัดอาการเจ็บป่วยที่ไม่เหมาะสม บางรายมีพฤติกรรมที่ผิดและไม่ยอมปฏิบัติตามแพทย์สั่ง ต้องมีการควบคุมให้รับประทานยาเพื่อบำบัดโรค การออกกำลังกายยังไม่สม่ำเสมอ ปัญหาเหล่านี้้องค์การบริหารส่วนตำบลพยายามอย่างยิ่งที่จะแก้ไข โดยร่วมมือกับโรงพยาบาล สาธารณสุข จัดกิจกรรมเพื่อแก้ไขปัญหา

(1) หน่วยงานด้านสาธารณสุข

- รพ.สต. ประจำตำบล 1 แห่ง จำนวนเตียงคนไข้ 2 เตียง โดยมีบุคลากรทางสาธารณสุข คือ

1. แพทย์ จำนวน 1 คน (ไม่ได้อยู่ประจำ แต่มาตรวจรักษาเดือนละครั้ง)

2. เจ้าพนักงานสาธารณสุขอาวุโส จำนวน - คน

3. พยาบาลวิชาชีพ จำนวน 2 คน

4. นักวิชาการสาธารณสุข จำนวน 2 คน

5. อาสาสมัครสาธารณสุข จำนวน 133 คน

(2) สถานการณ์/ปัญหาสุขภาพ (ตำบลปากทรง) โรคที่ประชาชนในตำบลปากทรงเจ็บป่วย

1. โรคไข้เลือดออก
2. ไข้หวัด
3. ระบบทางเดินอาหาร
4. วัณโรค
5. คออักเสบ
6. โรคระบบต่อมไร้ท่อ (เบาหวาน)
7. โรคระบบหัวใจและหลอดเลือด (ความดันโลหิต)
8. โรคมาเลเรีย
9. โรคติดเชื้อไวรัสโคโรนา 2019 (COVID-19) (โรคระบาดอุบัติใหม่)
  - มีศูนย์บริการสาธารณสุขประจำหมู่บ้าน (ศสมช.) จำนวน 9 แห่ง
  - มีกองทุนระบบหลักประกันสุขภาพองค์การบริหารส่วนตำบลปากทรง ซึ่งจะได้รับเงิน

อุดหนุนงบประมาณรายหัวจากสำนักงานหลักประกันสุขภาพแห่งชาติรายหัวประชากรคนละ 45 บาท และ อบต. สมทบอีกจำนวนหนึ่งไม่น้อยกว่าร้อยละ 40

#### 4.3 อาชญากรรม

องค์การบริหารส่วนตำบลปากทรง ไม่มีเหตุอาชญากรรมเกิดขึ้น แต่มีการมั่วสุมของเด็กนักเรียนวัยรุ่นบางกลุ่ม วิธีการแก้ปัญหาขององค์การบริหารส่วนตำบลที่สามารถดำเนินการได้ตามอำนาจหน้าที่และงบประมาณที่มีอยู่อย่างจำกัด คือการติดตั้งกล้องวงจรปิดในจุดที่เป็นที่สาธารณะ ติดตั้งกระจกโค้งบริเวณทางร่วมทางแยก รวมทั้งได้ตั้งจุดตรวจ จุดสกัด จุดบริการ ในช่วงเทศกาลที่มีวันหยุดหลายวันเพื่ออำนวยความสะดวกให้กับประชาชน

#### 4.4 ยาเสพติด

ปัญหายาเสพติดในชุมชนขององค์การบริหารส่วนตำบล จากการที่ทางสถานีตำรวจตำบลปากทรงได้แจ้งให้กำนันองค์การบริหารส่วนตำบลทราบนั้นพบว่าในเขตองค์การบริหารส่วนตำบลมีผู้ที่ติดยาเสพติดแต่เมื่อเทียบกับพื้นที่อื่นถือว่าน้อย และยังไม่พบผู้ค้า เหตุผลก็เนื่องมาจากว่าได้รับความร่วมมือกับทางผู้นำ ประชาชน หน่วยงานขององค์การบริหารส่วนตำบลที่ช่วยสอดส่องดูแลอยู่เป็นประจำ การแก้ไขปัญหขององค์การบริหารส่วนตำบลสามารถทำได้เฉพาะตามอำนาจหน้าที่เท่านั้น เช่น การณรงค์ การประชาสัมพันธ์ การแจ้งเบาะแส การฝึกอบรมให้ความรู้ ถ้านอกเหนือจากอำนาจหน้าที่ ก็เป็นเรื่องของอำเภอหรือตำรวจแล้วแต่กรณี ทั้งนี้ องค์การบริหารส่วนตำบลก็ได้ให้ความร่วมมือมาโดยตลอด

#### 4.5 การสังคมสงเคราะห์

องค์การบริหารส่วนตำบลปากทรง ได้ดำเนินการด้านสังคมสงเคราะห์ ดังนี้

1. ดำเนินการจ่ายเบี้ยยังชีพให้กับผู้สูงอายุ ผู้พิการ และผู้ป่วยเอดส์
2. รับลงทะเบียนและประสานโครงการเงินอุดหนุนเพื่อการเลี้ยงดูเด็กแรกเกิด
3. ประสานการทำบัตรผู้พิการ
4. ประสานเงินสงเคราะห์ช่วยเหลือผู้ยากจน ยากไร้ รายได้น้อย และผู้ด้อยโอกาสไร้ที่พึ่ง
5. ประสานเงินช่วยเหลือปรับปรุงซ่อมแซมบ้านผู้สูงอายุ ผู้พิการ
6. ประสานเงินช่วยเหลือการกู้ยืมเงินของกองทุนผู้สูงอายุ และ ผู้พิการ
7. ประสานให้ความช่วยเหลือผ้าห่มกันหนาวสำหรับผู้ยากไร้
8. ประสานให้ความช่วยเหลือผู้ประสบปัญหาทางสังคม เช่น รายได้ไม่เพียงพอต่อการดำรงชีพ บ้านที่

ได้รับความเสียหายจากอุทกภัย หรือภัยพิบัติทางธรรมชาติ ฯลฯ

9. ประสานให้ความช่วยเหลือครอบครัวอุปถัมภ์
10. มีอาสาสมัครบริหารท้องถิ่นประจำตำบลปากทรง จำนวน 2 คน

## 5. ระบบบริการพื้นฐาน

### 5.1 การคมนาคมขนส่ง

ในเขตองค์การบริหารส่วนตำบลปากทรง มีถนนทั้งสิ้น 110 สาย ความยาวรวมทั้งหมด 236,968 กิโลเมตร แยกเป็น

- ถนน คสล.	จำนวน 34 สาย	ระยะทาง 27,927 กิโลเมตร
- ถนนลาดยาง	จำนวน 5 สาย	ระยะทาง 14,623 กิโลเมตร
- ถนนลูกรัง	จำนวน 109 สาย	ระยะทาง 194,616 กิโลเมตร

การเดินทางจากกรุงเทพมหานคร สามารถเดินทางได้ ดังนี้

#### (1) ทางรถยนต์

(1.1) สามารถเดินทางโดยรถโดยสารประจำทางปรับอากาศ กรุงเทพฯ – หลังสวน จากสถานีขนส่งสายใต้ มายังสถานีขนส่งอำเภอหลังสวน จังหวัดชุมพร แล้วต่อรถโดยสารประจำทางปรับอากาศสายระนอง – สุราษฎร์ มาลงที่ตำบลปากทรง อำเภอพะโต๊ะ

(1.2) สามารถเดินทางโดยรถโดยสารประจำทางปรับอากาศ กรุงเทพฯ – พังงา ของบริษัทลิทไนท์ทัวร์ จำกัด จากสถานีขนส่งสายใต้มาลงที่ตำบลปากทรง อำเภอพะโต๊ะ ได้โดยตรง

(1.3) สามารถเดินทางโดยรถโดยสารประจำทางปรับอากาศ กรุงเทพฯ – ระนอง จากสถานีขนส่งสายใต้มายังสถานีขนส่งจังหวัดระนอง ระยะทางประมาณ 568 กิโลเมตร แล้วต่อรถโดยสารประจำทางปรับอากาศ สายระนอง – นครศรีธรรมราช มาลงที่ตำบลปากทรง อำเภอพะโต๊ะ ระยะทางประมาณ 40 กิโลเมตร

#### (2) ทางรถไฟ

สามารถเดินทางโดยรถไฟ จากสถานีรถไฟธนบุรี เที้ยว ธนบุรี – หลังสวน มาลงที่สถานีรถไฟหลังสวน แล้วมาต่อรถประจำทางปรับอากาศสายระนอง – หาดใหญ่ หรือระนอง-สุราษฎร์ธานี มาลงที่ตำบลปากทรง อำเภอพะโต๊ะ ระยะทางประมาณ 70 กิโลเมตร

#### (3) ทางอากาศ

สามารถเดินทางโดยเครื่องบิน สายการบิน นกแอร์ จากท่าอากาศยานดอนเมือง มายังท่าอากาศยานระนอง ใช้เวลาประมาณ 2 ชั่วโมง 15 นาที (เปิดให้บริการเมื่อวันที่ 15 พฤษภาคม 2556)

### 5.2 การไฟฟ้า

ในตำบลปากทรง ยังมีครัวเรือนที่ยังไม่มีไฟฟ้าใช้ทั้งสิ้น 561 ครัวเรือน มีไฟฟ้าใช้ในที่นี้หมายถึง มีระบบไฟฟ้าพื้นฐาน (สายส่งไฟฟ้า) เข้าถึงครัวเรือน ส่วนใหญ่เป็นครัวเรือนในพื้นที่ห่างไกลและอยู่ในเขตป่า โดยอยู่ในความดูแลรับผิดชอบของการไฟฟ้าส่วนภูมิภาคจังหวัดระนองที่รับผิดชอบเข้ามาในพื้นที่จังหวัดชุมพรในสองตำบลของอำเภอพะโต๊ะ คือ ตำบลพะโต๊ะและตำบลปากทรง

### 5.3 การประปา

ในพื้นที่ตำบลปากทรง มีระบบประปา 2 รูปแบบ คือ

- ระบบประปาภูเขา เดิมที่ยังไม่เป็นชุมชนมากนัก แต่ละครัวเรือนได้ใช้วิธีกันลำห้วยหรือลำธาร แล้วต่อท่อส่งน้ำมาใช้ยังครัวเรือนของตน แต่พอชุมชนขยายมากขึ้น ทางหมู่บ้านได้ร่วมมือกันจัดทำระบบประปาภูเขา โดยการสร้างฝายคอนกรีตกั้นลำห้วย ลำธารแล้วต่อท่อส่งน้ำลงมายังหมู่บ้านไปตามบ้านเรือนต่าง ๆ และ

มาขยายท่อส่งน้ำให้ครอบคลุมทั้งหมู่บ้านของทุกหมู่บ้านในช่วง 2 – 3 ปีที่ผ่านมา โดยใช้ งบประมาณ SML เป็นหลัก โดยที่ประชาชนไม่ต้องเสียค่าใช้จ่ายแต่อย่างใดแต่คุณภาพน้ำก็เป็นไปตามธรรมชาติ กล่าวคือ ช่วงฤดูแล้ง น้ำก็จะใสสะอาดและมีปริมาณน้อย แต่ในช่วงฤดูฝนหรือช่วงฝนตก น้ำก็จะเปลี่ยนสีเป็นสีขุ่น เพราะไม่มีการกรอง และไม่มีการฆ่าเชื้อแต่อย่างใด

- ระบบประปาหมู่บ้านแบบผิวดินขนาดใหญ่ 2 แห่ง ได้แก่ หมู่ที่ 1 บ้านต่อตั้ง และหมู่ที่ 5 บ้านทับซอน และระบบประปาหมู่บ้านแบบผิวดินขนาดกลาง 1 แห่ง ได้แก่ หมู่ที่ 2 บ้านท่าแก โดยมีรายละเอียดดังนี้
- ระบบประปาบาดาล หมู่ที่ 4 บ้านปากทรง (ถ่ายโอนจากกรมอนามัย ปี 2546)
- ระบบประปาผิวดินขนาดใหญ่ หมู่ที่ 1 บ้านต่อตั้ง กำลังการผลิต 10 ลูกบาศก์เมตร/ชม. มีท่อเมนส่งน้ำ ระยะทาง 1,716 เมตร คณะกรรมการหมู่บ้านเป็นผู้ดำเนินการ
- ระบบประปาผิวดินขนาดใหญ่ หมู่ที่ 5 บ้านทับซอน กำลังการผลิต 10 ลูกบาศก์เมตร/ชม. มีท่อเมนส่งน้ำ 1,716 ระยะทาง เมตร คณะกรรมการหมู่บ้านเป็นผู้ดำเนินการ
- ระบบประปาผิวดินขนาดกลาง หมู่ที่ 2 บ้านท่าแก กำลังการผลิต 7 ลูกบาศก์เมตร/ชม. มีท่อเมนส่งน้ำ ระยะทาง 952 เมตร อบต.ปากทรง ดำเนินการ
- ระบบประปาบาดาล หมู่ที่ 5 บ้านทับซอน กำลังการผลิต 30 ลูกบาศก์เมตร/ชม. มีท่อเมนส่งน้ำ ระยะทาง 1,700 เมตร ของกรมโยธาธิการและผังเมือง

#### 5.4 โทรศัพท์

- โทรศัพท์มือถือ มีทุกหลังคาเรือน (ปัจจุบันในพื้นที่ไม่มีบริการตู้สาธารณะแล้ว)
- เสาส่งสัญญาณโทรศัพท์เคลื่อนที่ของ AIS จำนวน 2 แห่ง สามารถใช้การในพื้นที่ได้ประมาณ ร้อยละ 30 ของพื้นที่ทั้งหมด ของ DTAC จำนวน 2 แห่ง สามารถใช้การในพื้นที่ได้ประมาณร้อยละ 80 และ TRUE 4- G 1 แห่ง สามารถใช้การในพื้นที่ได้ประมาณร้อยละ 75 ซึ่งทั้งสามเครือข่ายสัญญาณโทรศัพท์จะใช้ได้ในพื้นที่เดียวกันส่วนใหญ่สัญญาณจึงยังไม่ครอบคลุมทั้งตำบลและยากต่อการกระจายสัญญาณเพราะเป็นพื้นที่ป่าเขา
- อินเทอร์เน็ตตำบล 1 แห่ง ณ ที่ทำการองค์การบริหารส่วนตำบลปากทรง
- มีวิทยุสื่อสารมือถือของ อบต.ปากทรง มีทั้งหมด 11 เครื่อง แต่ระบบส่งสัญญาณเครือข่ายวิทยุสื่อสารยังไม่ครอบคลุมทั้งพื้นที่

#### 5.5 ไปรษณีย์หรือการสื่อสารหรือการขนส่ง และวัสดุ ครุภัณฑ์

- มีที่ทำการไปรษณีย์อนุญาต (เอกชน) 1 แห่ง

### 6. ระบบเศรษฐกิจ

#### 6.1 การเกษตร

ในอดีตตำบลปากทรงเป็นทำเหมืองแร่และทำเกษตรกรรม แต่ปัจจุบันไม่มีการทำเหมืองแร่แล้ว ยังเหลือเพียงชาวบ้านส่วนหนึ่งที่ยังร่อนแร่ในลำห้วย ลำคลองหารายได้เป็นอาชีพเสริม ปัจจุบันประชาชนส่วนใหญ่กว่าร้อยละ 90 จึงมีอาชีพเกษตรกรรม โดยการทำสวนสวนปาล์ม ทุเรียน สวนยาง ผลไม้ สวนกาแฟ การเพาะเลี้ยงสัตว์น้ำ เป็นต้น

#### 6.2 การประมง

ในเขตองค์การบริหารส่วนตำบลปากทรง ไม่มีการประมง

### 6.3 การปลูกศุศ์ตัว

- เป็นการประกอบการในลักษณะเลี้ยงในครัวเรือนเป็นอาชีพหลักและอาชีพเสริม เช่น การเลี้ยงไก่ เป็ด โค สุกร

### 6.4 การบริการ

- รีสอร์ท/บังกะโล	5	แห่ง
- โฮมสเตย์	10	แห่ง
- ปั้มน้ำมัน	1	แห่ง
- ปั้มหลด	1	แห่ง
- โรงสีกาแพขนาดเล็ก	2	แห่ง
- ตลาดนัด	1	แห่ง
- ลานปาล์ม	2	แห่ง
- ร้านขายของชำ	29	แห่ง
- ร้านมินิมาร์ท	2	แห่ง
- ร้านอาหาร	23	แห่ง
- ร้านเสริมสวย	4	แห่ง
- ร้านตัดผมชาย	3	แห่ง
- ร้านรับซื้อผลไม้	4	แห่ง
- ร้านซ่อมรถ	3	แห่ง

### 6.5 การท่องเที่ยว

#### (1) น้ำตกเหวไหลม

เป็นน้ำตกขนาดใหญ่ มีความสวยงามและมีน้ำไหลตลอดทั้งปี อยู่ท่ามกลางป่าไม้ที่อุดมสมบูรณ์ เดินทางโดยใช้ถนนลาดยางสายบ้านบกไฟ - น้ำตกเหวไหลม ซึ่งแยกจากทางหลวงแผ่นดินหมายเลข 4006 (ราชกรูด - หลังสวน) เข้าถึงบริเวณน้ำตก ระยะทางประมาณ 5 กิโลเมตร ถึงบริเวณจอดรถ และมีทางเดินคอนกรีตเข้าถึงตัวน้ำตกอีก 200 เมตร ตั้งอยู่ที่หมู่ที่ 3 บ้านบกไฟ

#### (2) สวนสาธารณะพ้อตาหินช้าง

เป็นสวนสาธารณะที่อยู่บริเวณริมคลองหินช้าง ที่มีหินเป็นเกาะแก่ง และมีที่เล่นน้ำมากมาย และเป็นเส้นทางล่องแก่งเรือจากแก่งบกไฟมาสิ้นสุดที่แก่งหินช้างบริเวณสวนสาธารณะนี้ และมีวังมัจฉาที่เป็นที่อยู่อาศัยของปลาจำนวนมาก โดยมีท่าเทียบแพไว้บริการด้วย เดินทางโดยใช้ถนนสายปากทรง - บ้านนา ซึ่งแยกจากทางหลวงแผ่นดินหมายเลข 4006 (ราชกรูด - หลังสวน) ซึ่งเป็นช่วงถนนลาดยาง พอไปถึงประมาณกิโลเมตรที่ 4 เลี้ยวขวาไปตามถนนลูกรังที่มีป้ายบอกทางไปสวนสาธารณะพ้อตาหินช้าง เข้าไปประมาณ 300 เมตร ตั้งอยู่ที่หมู่ที่ 4 บ้านปากทรง

#### (3) เขานมสาว

เป็นแหล่งเดินป่าศึกษาธรรมชาติ และชมทะเลหมอก ซึ่งบนยอดเขาสามารถกางเต็นท์นอน และชมทะเลหมอกยามเช้าได้ตลอดปีและสามารถชมวิวป่าไม้ภูเขาบริเวณจังหวัดระนองและอำเภอพะโต๊ะจังหวัดชุมพร รวมถึงชมวิวทะเลอันดามันและพระอาทิตย์อัสดงที่ทะเลอันดามันที่สวยงาม โดยสภาพอากาศบนยอดเขามีอากาศเย็นตลอดปี โดยเฉพาะในช่วงฤดูหนาว สามารถเดินทางไปยังต้นเขาที่เป็นถนนคอนกรีตช่วงต้นและเป็นถนนลูกรัง ระยะทางประมาณ 3 กิโลเมตร และเดินเท้าขึ้นยอดเขา ระยะทางประมาณ 1 กิโลเมตร ตั้งอยู่ที่หมู่ที่ 6 บ้านสะพานสอง

#### (4) น้ำตกเหวพุลหนัง และน้ำตกเหวตาจันทร์

เป็นน้ำตกขนาดเล็กถึงกลาง ที่สวยงาม แต่มีน้ำไหลตลอดทั้งปี อยู่ท่ามกลางธรรมชาติที่อุดมสมบูรณ์ เดินทางโดยใช้ถนนสายปากทรง - บ้านนา ซึ่งแยกจากทางหลวงแผ่นดินหมายเลข 4006 (ราชกรุต-หลังสวน) เป็นถนนลาดยางสลับนถนนลูกรัง และพอถึงทางแยกให้เลี้ยวขวาไปตามถนนสายบ้านห้างแก - คลองเรือ เป็นถนนลูกรังสลับนถนนกริต ถึงบ้านคลองเรือ ระยะทางประมาณ 11 กิโลเมตร ตั้งอยู่ที่ หมู่ที่ 9 บ้านคลองเรือ

#### (5) น้ำตกทับซอน

เป็นน้ำตกขนาดกลาง ที่สวยงาม มีน้ำไหลตลอดทั้งปี อยู่ท่ามกลางป่าและสวนผลไม้ของชาวบ้าน เดินทางโดยใช้ถนนสายบ้านทับซอน ซึ่งแยกจากทางหลวงแผ่นดินหมายเลข 4006 (ราชกรุต - หลังสวน) เป็นถนนลาดยางช่วงต้นและเป็นถนนลูกรัง ระยะทางประมาณ 5.5 กิโลเมตร ถึงบริเวณจอดรถ ต้องเดินทางผ่านสวนผลไม้เข้าไปอีก 300 เมตร ตั้งอยู่ที่หมู่ที่ 5 บ้านทับซอน

#### (6) หมู่บ้านคลองเรือ

หมู่บ้านคลองเรือเป็นหมู่บ้านท่องเที่ยว ที่มีพันธุ์ไม้หายากที่สำคัญ ได้แก่ ดอกบัวพุด กระโถนพระราม กระโถนฤาษี ไม้เลื้อยรูน(ไผ่ยักษ์) เห็ดแชมเปญ และมีสัตว์ป่าที่หายาก จักจั่นวง ตัวนิ่ม เป็นต้น มีโฮมสเตย์ให้บริการนักท่องเที่ยว มีกิจกรรมเดินป่าศึกษาธรรมชาติ กิจกรรมล่องแพ การทำเกษตร 4 ชั้น ธนาคารต้นไม้แห่งแรกของประเทศไทยและเป็นหมู่บ้านเศรษฐกิจพอเพียงเดินทางโดยใช้ถนนสายปากทรง-บ้านนา ซึ่งแยกจากทางหลวงแผ่นดินหมายเลข 4006 (ราชกรุต - หลังสวน) เป็นถนนลาดยางสลับนถนนลูกรังและพอถึงทางแยกให้เลี้ยวขวาไปตามถนนสายบ้านห้างแก - คลองเรือ เป็นถนนลูกรังสลับนถนนกริตถึงบ้านคลองเรือ ระยะทางประมาณ 11 กิโลเมตร ตั้งอยู่ที่หมู่ที่ 9 บ้านคลองเรือ

#### (7) ล่องแก่งบกไฟ - หินช้าง

เป็นกิจกรรมการท่องเที่ยวโดยการใช้เรือยางล่องแก่งจากแก่งบกไฟ - หินช้าง (จากบ้านบกไฟ หมู่ที่ 3 - บ้านปากทรง หมู่ที่ 4) เป็นเส้นทางล่องแก่งที่มีความเร้าใจไม่แพ้ที่ใด แต่ฤดูกาลล่องแก่งจะอยู่ในช่วงฤดูฝน ตั้งแต่มีถุนายน - พฤศจิกายน ของทุกปี

#### (8) ล่องแพ

เป็นกิจกรรมล่องแพต้นแม่น้ำหลังสวน เป็นแพ PVC ล่องมาตามแม่น้ำขึ้นชมธรรมชาติสองฝั่งแม่น้ำที่ยังอุดมสมบูรณ์ ตั้งอยู่ที่หมู่ที่ 1 บ้านต่อตั้ง

#### (9) หน่วยอนุรักษ์และจัดการต้นน้ำพะโต๊ะ

เป็นหน่วยงานราชการที่มีจัดบริเวณสถานที่เป็นแหล่งศึกษาเรียนรู้การดำเนินงานตามปรัชญาเศรษฐกิจพอเพียง และอบรมเข้าค่ายต่าง ๆ ทั้งของเยาวชนและกลุ่มชุมชนต่าง ๆ โดยมีวิทยากรที่มีความรู้และประสบการณ์ ตั้งอยู่ หมู่ที่ 6 บ้านสะพานสอง

#### (10) เขาครา

### 6.6 อุตสาหกรรม

พื้นที่องค์การบริหารส่วนตำบลปากทรง ไม่มีโรงงานอุตสาหกรรม

### 6.7 การพาณิชย์และกลุ่มอาชีพ

#### กลุ่มอาชีพ

มีกลุ่มอาชีพ จำนวน 3 กลุ่ม

1. กลุ่มทำเครื่องแกง ขนม
2. กลุ่มเลี้ยงวัว
3. กลุ่มเลี้ยงไข่ไก่

## 6.8 แรงงาน

จากการสำรวจข้อมูลพื้นฐานพบว่า ประชากรที่มีอายุ 15-60 ปี อยู่ในกำลังแรงงาน ร้อยละ 80 โดยเฉพาะแรงงานด้านการเกษตร ประชากรอายุระหว่าง 19-50 ปี บางส่วนไปรับจ้างทำงานนอกพื้นที่รวมทั้งแรงงานที่ไปทำงานต่างประเทศ เนื่องจากในพื้นที่ในเมืองที่มีโรงงานอุตสาหกรรม บริษัทห้างร้าน ใหญ่ๆ

## 7. ศาสนา ประเพณี วัฒนธรรม

### 7.1 การนับถือศาสนา

ประชาชนส่วนใหญ่ นับถือศาสนาพุทธ ประมาณร้อยละ 98 ศาสนาอิสลาม ประมาณร้อยละ 1 และศาสนาคริสต์ ประมาณร้อยละ 1 และมีสถานที่ทางศาสนา คือ

- วัด 1 แห่ง
- สำนักสงฆ์ 6 แห่ง
- ฌาปนสถาน 1 แห่ง

มีพระภิกษุประจำวัด/สำนักสงฆ์ รวม 9 รูป

### 7.2 ประเพณีและงานประจำปี

ประเพณีล่องแพพะโต๊ะเชิงอนุรักษ์ จัดกิจกรรม ในเดือนกุมภาพันธ์ของทุกปี สถานที่จัดกิจกรรม แม่น้ำพะโต๊ะ ตำบลพะโต๊ะ อำเภอพะโต๊ะ จังหวัดชุมพร

#### กิจกรรม

1. ล่องแพ
2. เปิดเมืองกินฟรี
3. ชมการแสดงทางศิลปวัฒนธรรมพื้นบ้านบนถนนสายวัฒนธรรม หน้าที่ว่าการอำเภอพะโต๊ะ (หลังเก่า)
4. ชมการแสดงดนตรี
5. ประกวดธิดาล่องแพ
6. ขึ้นเขานมสาว นอนเปลชมทะเลดาว สองฝั่งอ่าวไทยและอันดามัน
7. ชมน้ำตก
8. เดินป่าศึกษาธรรมชาติ
9. ชมโรงงานไฟฟ้าพลังน้ำ บ้านคลองเรือ ตำบลปากทรง จังหวัดชุมพร
10. ชมแหล่งเรียนรู้เศรษฐกิจพอเพียง
11. ชมศูนย์การเรียนรู้การสร้างบ้านดิน
12. ชมขบวนแห่ทางอากาศพารามอเตอร์
13. ชมนิทรรศการฯ และผลิตภัณฑ์พื้นบ้าน สินค้า OTOP

#### หน่วยงานที่รับผิดชอบ

- |                                  |                     |
|----------------------------------|---------------------|
| 1. องค์การบริหารส่วนจังหวัดชุมพร | โทร. 077-506090     |
| 2. เทศบาลตำบลพะโต๊ะ              | โทร. 077-539072     |
| 3. องค์การบริหารส่วนตำบลปังหวาน  | โทร. 077-620554     |
| 4. องค์การบริหารส่วนตำบลพระรักษ์ | โทร. 077-620551     |
| 5. องค์การบริหารส่วนตำบลปากทรง   | โทร. 077-654535 -36 |
| 6. องค์การบริหารส่วนตำบลพะโต๊ะ   | โทร. 077-539115     |



## 7.3 ภูมิปัญญาท้องถิ่น/ภาษาถิ่น

### ภูมิปัญญาท้องถิ่น

ตำบลปากทรง มีผู้แทนเครือข่ายภูมิปัญญาท้องถิ่น ดังรายชื่อต่อไปนี้

#### นายไพโรจน์ ช่วยยิ้ม

ภูมิปัญญาไทย ด้านการเกษตร (เศรษฐกิจพอเพียงทำปุ๋ยหมัก EM)



ประวัติ นายไพโรจน์ ช่วยยิ้ม  
เบอร์โทรศัพท์ ๐๘๑-๐๘๑๔๕๓๕  
เกิดเมื่อวันที่ ๗ สิงหาคม พ.ศ. ๒๕๑๑ อายุ ๗๕ ปี  
ที่อยู่ปัจจุบัน ๔๔ หมู่ที่ ๔ ตำบลปากทรง  
อำเภอพะโต๊ะ จังหวัดชุมพร ๘๖๑๘๐  
สถานภาพ สมรสอยู่ด้วยกัน  
การศึกษา มัธยมศึกษาตอนปลาย  
อาชีพปัจจุบัน เกษตรกรรม  
อาชีพเดิม เกษตรกรรม

ภูมิปัญญา เป็นผู้เชี่ยวชาญเรื่อง เศรษฐกิจพอเพียงทำปุ๋ยหมัก EM

#### นางปริดา ช่วยยิ้ม

ภูมิปัญญาไทย ด้านการเกษตร (เศรษฐกิจพอเพียงทำปุ๋ยหมัก EM)



ประวัติ นางปริดา ช่วยยิ้ม  
เบอร์โทรศัพท์ ๐๘๑-๐๘๑๔๕๓๕  
เกิดเมื่อวันที่ - พ.ศ. ๒๕๑๑ อายุ ๗๕ ปี  
ที่อยู่ปัจจุบัน ๔๔ หมู่ที่ ๔ ตำบลปากทรง  
อำเภอพะโต๊ะ จังหวัดชุมพร ๘๖๑๘๐  
สถานภาพ สมรสอยู่ด้วยกัน  
การศึกษา ประถมศึกษา  
อาชีพปัจจุบัน เกษตรกรรม  
อาชีพเดิม -

ภูมิปัญญา เป็นผู้เชี่ยวชาญเรื่อง เศรษฐกิจพอเพียงทำปุ๋ยหมัก EM

#### นางอำนาจ สุทธานี

ภูมิปัญญาไทย ด้านนาหวดศิลป์ (ภาพย์ กลอน)



ประวัติ นางอำนาจ สุทธานี  
เบอร์โทรศัพท์ -  
เกิดเมื่อวันที่ พ.ศ. ๒๕๑๗ อายุ ๘๓ ปี  
ที่อยู่ปัจจุบัน ๓๑๑ หมู่ที่ ๔ ตำบลปากทรง  
อำเภอพะโต๊ะ จังหวัดชุมพร ๘๖๑๘๐  
สถานภาพ หม้าย (คู่สมรสเสียชีวิต)  
การศึกษา ประถมศึกษา  
อาชีพปัจจุบัน เกษตรกร  
อาชีพเดิม เกษตรกร

ภูมิปัญญา เป็นผู้เชี่ยวชาญเรื่อง ภาพย์ กลอน

#### นางปริดา ช่วยยิ้ม

ภูมิปัญญาไทย ด้านการเกษตร (เศรษฐกิจพอเพียงทำปุ๋ยหมัก EM)



ประวัติ นางปริดา ช่วยยิ้ม  
เบอร์โทรศัพท์ ๐๘๑-๐๘๑๔๕๓๕  
เกิดเมื่อวันที่ - พ.ศ. ๒๕๑๑ อายุ ๗๕ ปี  
ที่อยู่ปัจจุบัน ๔๔ หมู่ที่ ๔ ตำบลปากทรง  
อำเภอพะโต๊ะ จังหวัดชุมพร ๘๖๑๘๐  
สถานภาพ สมรสอยู่ด้วยกัน  
การศึกษา ประถมศึกษา  
อาชีพปัจจุบัน เกษตรกรรม  
อาชีพเดิม -

ภูมิปัญญา เป็นผู้เชี่ยวชาญเรื่อง เศรษฐกิจพอเพียงทำปุ๋ยหมัก EM

#### นายไพโรจน์ ช่วยยิ้ม

ภูมิปัญญาไทย ด้านการเกษตร (เศรษฐกิจพอเพียงทำปุ๋ยหมัก EM)



ประวัติ นายไพโรจน์ ช่วยยิ้ม  
เบอร์โทรศัพท์ ๐๘๑-๐๘๑๔๕๓๕  
เกิดเมื่อวันที่ ๗ สิงหาคม พ.ศ. ๒๕๑๑ อายุ ๗๕ ปี  
ที่อยู่ปัจจุบัน ๔๔ หมู่ที่ ๔ ตำบลปากทรง  
อำเภอพะโต๊ะ จังหวัดชุมพร ๘๖๑๘๐  
สถานภาพ สมรสอยู่ด้วยกัน  
การศึกษา มัธยมศึกษาตอนปลาย  
อาชีพปัจจุบัน เกษตรกรรม  
อาชีพเดิม เกษตรกรรม

ภูมิปัญญา เป็นผู้เชี่ยวชาญเรื่อง เศรษฐกิจพอเพียงทำปุ๋ยหมัก EM

#### นายหนู ยิ่งรัมย์

ภูมิปัญญาไทย ด้านอุตสาหกรรม หัตถกรรม จักสานและโอท็อป (การจักสาน)



ประวัติ นายหนู ยิ่งรัมย์  
เบอร์โทรศัพท์ -  
เกิดเมื่อวันที่ ๓ พฤษภาคม พ.ศ. ๒๕๑๑ อายุ ๖๔ ปี  
ที่อยู่ปัจจุบัน ๑๖/๒ หมู่ที่ ๔ ตำบลปากทรง  
อำเภอพะโต๊ะ จังหวัดชุมพร ๘๖๑๘๐  
สถานภาพ สมรสอยู่ด้วยกัน  
การศึกษา ประถมศึกษา  
อาชีพปัจจุบัน เกษตรกรรม  
อาชีพเดิม เกษตรกรรม

ภูมิปัญญา เป็นผู้เชี่ยวชาญเรื่อง การจักสาน

#### นางมณี รักษ์รอด

ภูมิปัญญาไทย ด้านอุตสาหกรรม หัตถกรรม จักสานและโอท็อป (การจักสาน)



ประวัติ นางมณี รักษ์รอด  
เบอร์โทรศัพท์ ๐๘๑-๒๓๗๕๖๖  
เกิดเมื่อวันที่ พ.ศ. ๒๕๑๔ อายุ ๗๑ ปี  
ที่อยู่ปัจจุบัน ๖๘ หมู่ที่ ๕ ตำบลปากทรง  
อำเภอพะโต๊ะ จังหวัดชุมพร ๘๖๑๘๐  
สถานภาพ หม้าย (คู่สมรสเสียชีวิต)  
การศึกษา ประถมศึกษา  
อาชีพปัจจุบัน เกษตรกรรม  
อาชีพเดิม เกษตรกรรม

ภูมิปัญญา เป็นผู้เชี่ยวชาญเรื่อง การจักสาน

#### นายอินทร์ ทิพย์จันทร์

ภูมิปัญญาไทย ด้านการเกษตร (ไร่ นา สวนผสม)



ประวัติ นายอินทร์ ทิพย์จันทร์  
เบอร์โทรศัพท์ ๐๘๖-๒๖๕๒๘๒๓  
เกิดเมื่อวันที่ - พ.ศ. ๒๕๑๕ อายุ ๗๕ ปี  
ที่อยู่ปัจจุบัน ๙๙/๒ หมู่ที่ ๔ ตำบลปากทรง  
อำเภอพะโต๊ะ จังหวัดชุมพร ๘๖๑๘๐  
สถานภาพ สมรสอยู่ด้วยกัน  
การศึกษา ปวท.  
อาชีพปัจจุบัน เกษตรกรรม  
อาชีพเดิม เกษตรกรรม

ภูมิปัญญา เป็นผู้เชี่ยวชาญเรื่อง ไร่ นา สวนผสม

## ภาษาถิ่น

ใช้ภาษาไทยถิ่นใต้ อาจแบ่งกลุ่มในภาษาไทยตอนใต้อย่างกว้างๆและครอบคลุมเขตพื้นที่ที่เกี่ยวข้องกับภาษาไทยถิ่นใต้ได้เป็น ๓ กลุ่ม ที่สำคัญ คือ กลุ่มภาคใต้ตอนเหนือ และเขตพื้นที่ฝั่งทะเลตะวันตก ได้แก่ ภาษาไทยถิ่นต่างๆที่พูดกันในจังหวัด ประจวบคีรีขันธ์(ตอนล่าง) ชุมพร สุราษฎร์ธานี ระนอง พังงา ภูเก็ต

### 8.ทรัพยากรธรรมชาติ

#### 8.1 น้ำ

##### แหล่งน้ำธรรมชาติ

- แม่น้ำ 1 สาย คือ แม่น้ำหลังสวน
- ลำคลอง 5 สาย คือ คลองเรือ คลองทรง คลองปราด คลองหินช้าง คลองทับซอน
- ลำห้วย 121 สาย
- บึง หนอง และอื่นๆ 9 แห่ง

##### แหล่งน้ำที่สร้างขึ้น

- |                 |     |                     |
|-----------------|-----|---------------------|
| - ฝาย           | 5   | แห่ง                |
| - บ่อน้ำตื้น    | 165 | แห่ง                |
| - บ่อโยก        | 4   | แห่ง (ใช้การไม่ได้) |
| - ถัง ฝ.30      | 7   | ชุด                 |
| - ถัง ฝ.99      | 3   | ชุด                 |
| - ถังทรงเหลี่ยม | 2   | แห่ง                |
| - สระเก็บน้ำ    | 1   | แห่ง                |
| - ฝายแม้ว       | 100 | แห่ง                |

#### 8.2 ป่าไม้

ยังมีการบุกรุกทำลายป่าของประชาชนเพื่อเพิ่มพื้นที่ทำกิน ทำให้ป่าไม้ถูกทำลายไปเรื่อย ๆ ถึงแม้อัตราการทำลายจะไม่สูงเพราะไม่มีนายทุนอยู่เบื้องหลัง แต่หากปล่อยไว้ก็จะเกิดปัญหาสิ่งแวดล้อมอื่น ๆ ตามมาอีกมาก พื้นที่ตำบลปากทรงเป็นเขตป่าไม้ที่อยู่ในความรับผิดชอบของ 3 หน่วยงาน ได้แก่หน่วยอนุรักษ์และจัดการต้นน้ำพะโต๊ะ อุทยานแห่งชาติน้ำตกหงาว หน่วยรักษาพันธุ์สัตว์ป่าควนแม่ยายหมอน ซึ่งพื้นที่ทำกินส่วนใหญ่ของประชาชนจะอยู่ในเขตป่าไม้ และมีบางส่วนทำกินในที่ดินสาธารณะที่ประชาชนใช้ประโยชน์ร่วมกัน ถึงแม้จะมีการทำกินในที่ดินมากกว่า 20 – 30 ปี ประชาชนก็ยังไม่มียุทธศาสตร์สิทธิในที่ทำกินได้ ทำให้เกิดปัญหากระทบกระทั่งกับเจ้าหน้าที่ป่าไม้ อยู่เป็นประจำ และหลายรายถึงขั้นถูกจับกุมดำเนินคดี ทำให้เกิดความไม่มั่นคงในการทำมาหากินของประชาชน รวมถึง อบต. ก็ไม่สามารถเข้าไปพัฒนาให้บริการสาธารณะพื้นฐานแก่ประชาชนในเขตพื้นที่ป่าได้

#### 8.3 ภูเขา

ภูเขามีสลักษณะ เป็นภูเขาสูงสลับซับซ้อนและเป็นป่าต้นน้ำลำธาร

#### 8.4 ทรัพยากรธรรมชาติที่สำคัญขององค์การบริหารส่วนตำบลปากทรง

มีความอุดมสมบูรณ์ของทรัพยากรธรรมชาติ ทั้งด้านแหล่งน้ำที่มีห้วย ลำธาร คลองจำนวนมาก และด้านสภาพดินก็มีความอุดมสมบูรณ์ของแร่ธาตุอาหารที่เหมาะสมแก่การทำเกษตร และมีแร่ใต้ดินจำนวนมาก โดยเฉพาะแร่ดีบุก ในอดีตจึงเป็นพื้นที่ทำเหมืองแร่ดีบุกที่สำคัญแหล่งหนึ่งในจังหวัดชุมพร แต่ปัจจุบันแร่ดีบุกลดน้อยลงมากจึงไม่มีการทำเหมืองแร่กันแล้ว มีเพียงชาวบ้านจำนวนหนึ่งที่ยังร่อนแร่ในลำห้วย ลำคลองเป็นอาชีพ

เสริม จึงมีภูมิประเทศส่วนหนึ่งที่เปลี่ยนแปลงไปจากการทำเหมืองแร่ กลายเป็นขุมเหมือง (แหล่งน้ำขนาดใหญ่) ที่อยู่บนภูเขาหรือพื้นที่สูง และภูเขาบางส่วนก็เสื่อมโทรม ไม่มีต้นไม้ใหญ่ปกคลุม แต่พื้นที่ส่วนใหญ่ยังมีความอุดมสมบูรณ์และมีสัตว์อาศัยอยู่จำนวนมากหลายชนิด เช่น เลียงผา ลิง ค่าง ชะนี ชะมด ตั๊กแตน หมูป่า ส่วนพื้นที่ราบมีเพียงประมาณร้อยละ 5 ของพื้นที่ทั้งหมด

## ส่วนที่ 2

ยุทธศาสตร์องค์กรปกครองส่วนท้องถิ่น

## ส่วนที่ 2

### ยุทธศาสตร์การพัฒนองค์กรปกครองส่วนท้องถิ่น

\*\*\*\*\*

#### 1. ความสัมพันธ์ระหว่างแผนพัฒนาระดับมหภาค

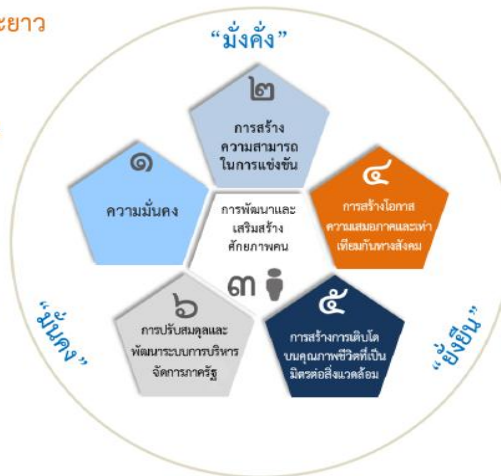
##### 1.1 แผนยุทธศาสตร์ชาติ 20 ปี (พ.ศ.2561 - 2580)

การจัดทำแผนพัฒนาท้องถิ่นขององค์การบริหารส่วนตำบลมีความสัมพันธ์กับแผนยุทธศาสตร์ชาติ 20 ปี โดยมุ่งเน้นเพื่อขับเคลื่อนการพัฒนาประเทศไปสู่ความมั่นคง มั่งคั่ง และยั่งยืน โดยแผนยุทธศาสตร์ชาติ 20 ปี ของประเทศไทยกำลังอยู่ระหว่างการการเสนอร่างกรอบยุทธศาสตร์ชาติต่อที่ประชุมคณะกรรมการจัดทำยุทธศาสตร์ชาติ ซึ่งขณะนี้อยู่ระหว่างการดำเนินการ

นินการปรับปรุงร่างกรอบยุทธศาสตร์ชาติตามมติที่ประชุมคณะกรรมการจัดทำร่างยุทธศาสตร์ชาติ โดยร่างกรอบยุทธศาสตร์ชาติ 20 ปี (พ.ศ. 2561 – 2580) สรุปลงได้ ดังนี้

#### ยุทธศาสตร์ชาติ : กรอบการพัฒนาระยะยาว

**เพื่อให้บรรลุวิสัยทัศน์**  
 “ประเทศไทยมีความมั่นคง มั่งคั่ง ยั่งยืน เป็นประเทศพัฒนาแล้ว ด้วยการพัฒนาตามปรัชญาของเศรษฐกิจพอเพียง”  
 นำไปสู่การพัฒนาให้คนไทยมีความสุข และตอบสนองต่อการบรรลุ ซึ่งผลประโยชน์แห่งชาติ ในการที่จะพัฒนาคุณภาพชีวิต สร้างรายได้ระดับสูงเป็นประเทศพัฒนาแล้ว และสร้างความสุขของคนไทย **สังคมมีความมั่นคง เสมอภาคและเป็นธรรม** ประเทศสามารถแข่งขันได้ในระบบเศรษฐกิจ



#### ความเชื่อมโยงของยุทธศาสตร์ชาติกับแผนในระดับต่างๆ



ในการที่จะบรรลุวิสัยทัศน์และทำให้ประเทศไทยพัฒนาไปสู่อนาคตที่พึงประสงค์นั้น จำเป็นจะต้องมีการวางแผนและกำหนดยุทธศาสตร์การพัฒนาในระยะยาว และกำหนดแนวทางการพัฒนาของทุกภาคส่วนให้ขับเคลื่อนไปในทิศทางเดียวกัน ดังนั้น จึงจำเป็นต้องกำหนดยุทธศาสตร์ชาติในระยะยาว เพื่อถ่ายทอดแนวทางการพัฒนาสู่การปฏิบัติในแต่ละช่วงเวลาอย่างต่อเนื่องและมีการบูรณาการ และสร้างความเข้าใจถึงอนาคตของประเทศไทยร่วมกัน และเกิดการรวมพลังของทุกภาคส่วนในสังคมทั้งประชาชน เอกชน ประชาสังคมในการขับเคลื่อนการพัฒนาเพื่อการสร้างและรักษาไว้ซึ่งผลประโยชน์แห่งชาติและบรรลุวิสัยทัศน์ “ประเทศไทยมีความมั่นคง มั่งคั่ง ยั่งยืนเป็นประเทศพัฒนาแล้ว ด้วยการพัฒนาตามหลักปรัชญาของเศรษฐกิจพอเพียง” หรือคติพจน์ประจำชาติ “มั่นคง มั่งคั่ง ยั่งยืน” เพื่อให้ประเทศมีขีดความสามารถในการแข่งขัน มีรายได้สูงอยู่ในกลุ่มประเทศพัฒนาแล้ว คนไทยมีความสุข อยู่ดี กินดี สังคมมีความมั่นคงเสมอภาคและเป็นธรรม ซึ่งยุทธศาสตร์ชาติที่จะใช้เป็นการรอบแนวทางการพัฒนาในระยะ 20 ปีต่อจากนี้ไป จะประกอบด้วย 6 ยุทธศาสตร์ ได้แก่ (1) ยุทธศาสตร์ด้านความมั่นคง (2) ยุทธศาสตร์ด้านการสร้างความสามารถในการแข่งขัน (3) ยุทธศาสตร์การพัฒนาและเสริมสร้างศักยภาพคน (4) ยุทธศาสตร์ด้านการสร้างโอกาสความเสมอภาคและเท่าเทียมกันทางสังคม (5) ยุทธศาสตร์ด้านการสร้างการเติบโตบนคุณภาพชีวิตที่เป็นมิตรกับสิ่งแวดล้อม และ (6) ยุทธศาสตร์ ด้านการปรับสมดุลและพัฒนาระบบการบริหารจัดการภาครัฐ โดยมีสาระสำคัญของแต่ละยุทธศาสตร์ สรุปได้ ดังนี้

**ยุทธศาสตร์ด้านความมั่นคง** มีเป้าหมายทั้งในการสร้างเสถียรภาพภายในประเทศและช่วยลดและป้องกันภัยคุกคามจากภายนอก รวมทั้งสร้างความเชื่อมั่นในกลุ่มประเทศอาเซียนและประชาคมโลก ที่มีต่อประเทศไทย กรอบแนวทางที่ต้องให้ความสำคัญ อาทิ

(1) การเสริมสร้างความมั่นคงของสถาบันหลักและการปกครองระบอบประชาธิปไตยอันมีพระมหากษัตริย์ทรงเป็นประมุข

(2) การปฏิรูปกลไกการบริหารประเทศและพัฒนาความมั่นคงทางการเมือง ขจัดคอร์รัปชัน สร้างความเชื่อมั่นในกระบวนการยุติธรรม

(3) การรักษาความมั่นคงภายในและความสงบเรียบร้อยภายใน ตลอดจนการบริหารจัดการความมั่นคงชายแดนและชายฝั่งทะเล

(4) การพัฒนาระบบ กลไก มาตรการและความร่วมมือระหว่างประเทศทุกระดับ และรักษาดุลยภาพความสัมพันธ์กับประเทศมหาอำนาจ เพื่อป้องกันและแก้ไขปัญหาคความมั่นคงรูปแบบใหม่

(5) การพัฒนาเสริมสร้างศักยภาพการป้องกันประเทศ การรักษาความสงบเรียบร้อยภายในประเทศสร้างความร่วมมือกับประเทศเพื่อนบ้านและมิตรประเทศ

(6) การพัฒนาระบบการเตรียมพร้อมแห่งชาติและระบบบริหารจัดการภัยพิบัติ รักษาความมั่นคงของฐานทรัพยากรธรรมชาติ สิ่งแวดล้อม

(7) การปรับกระบวนการทำงานของกลไกที่เกี่ยวข้องจากแนวตั้งสู่แนวนอนมากขึ้น

**ยุทธศาสตร์ด้านการสร้างความสามารถในการแข่งขัน** เพื่อให้ประเทศไทยสามารถพัฒนาไปสู่การเป็นประเทศพัฒนาแล้ว ซึ่งจำเป็นต้องยกระดับผลิตภาพการผลิตและการใช้นวัตกรรมในการเพิ่มความสามารถในการแข่งขันและการพัฒนาอย่างยั่งยืนทั้งในสาขาอุตสาหกรรม เกษตรและบริการ การสร้างความมั่นคงและปลอดภัยด้านอาหาร การเพิ่มขีดความสามารถทางการค้าและการเป็นผู้ประกอบการ รวมทั้งการพัฒนาฐานเศรษฐกิจแห่งอนาคต ทั้งนี้ภายใต้กรอบการปฏิรูปและพัฒนาปัจจัยเชิงยุทธศาสตร์ทุกด้าน อันได้แก่โครงสร้าง

พื้นฐานและระบบโลจิสติกส์ วิทยาศาสตร์ เทคโนโลยีและนวัตกรรม การพัฒนาทุนมนุษย์ และการบริหารจัดการ ทั้งในภาครัฐและภาคธุรกิจเอกชน กรอบแนวทางที่ต้องให้ความสำคัญ อาทิ

(1) การพัฒนาสมรรถนะทางเศรษฐกิจ ได้แก่การรักษาเสถียรภาพเศรษฐกิจและสร้างความเชื่อมั่น การส่งเสริมการค้าและการลงทุนที่อยู่บนการแข่งขันที่เป็นธรรมและรับผิดชอบต่อสังคม ตลอดจนการพัฒนาประเทศสู่ความเป็นชาติการค้าเพื่อให้ได้ประโยชน์จากห่วงโซ่มูลค่าในภูมิภาค และเป็นการยกระดับไปสู่ส่วนบนของห่วงโซ่มูลค่ามากขึ้น

(2) การพัฒนาภาคการผลิตและบริการบนฐานของการพัฒนานวัตกรรมและมีความเป็นมิตรต่อสิ่งแวดล้อม โดยมีการใช้ดิจิทัลและการค้าที่เข้มข้นเพื่อสร้างมูลค่าเพิ่มและขยายกิจกรรมการผลิตและบริการ โดยมุ่งสู่ความเป็นเลิศในระดับโลกและในระดับภูมิภาคในอุตสาหกรรมหลายสาขา และในภาคบริการที่หลากหลายตามรูปแบบการดำเนินชีวิตและการดำเนินธุรกิจที่เปลี่ยนไป รวมทั้งเป็นแหล่งอาหารคุณภาพ สะอาดและปลอดภัยของโลก

- ภาคเกษตร โดยเสริมสร้างฐานการผลิตให้เข้มแข็งและยั่งยืน เพิ่มขีดความสามารถในการแข่งขันของภาคเกษตรส่งเสริมเกษตรกรรายย่อยให้ปรับไปสู่การทำกรเกษตรยั่งยืนที่เป็นมิตรกับสิ่งแวดล้อมและรวมกลุ่มเกษตรกรในการพัฒนาอาชีพที่เข้มแข็ง และการพัฒนาสินค้าเกษตรที่มีศักยภาพและอาหารคุณภาพ สะอาด และปลอดภัย

- ภาคอุตสาหกรรม โดยพัฒนาอุตสาหกรรมศักยภาพ ยกกระดับการพัฒนาอุตสาหกรรมปัจจุบันที่มีศักยภาพสูง และพัฒนาอุตสาหกรรมอนาคตที่มีศักยภาพ โดยการใช้ดิจิทัลและการค้ามาเพิ่มมูลค่าและยกระดับห่วงโซ่มูลค่าในระดับสูงขึ้น

- ภาคบริการ โดยขยายฐานการบริการให้มีความหลากหลาย ความเป็นเลิศและเป็นมิตรต่อสิ่งแวดล้อม โดยการยกระดับบริการที่เป็นฐานรายได้เดิม เช่น การท่องเที่ยว และพัฒนาให้ประเทศไทยเป็นศูนย์กลางการให้บริการสุขภาพ ธุรกิจบริการด้านการเงินและธุรกิจบริการที่มีศักยภาพอื่นๆ เป็นต้น

(3) การพัฒนาผู้ประกอบการและเศรษฐกิจชุมชน พัฒนาทักษะผู้ประกอบการ ยกกระดับผลิตภาพแรงงาน และพัฒนาวิสาหกิจขนาดกลางและขนาดย่อม (SMEs) สู่สากล และพัฒนาวิสาหกิจชุมชนและสถาบันเกษตรกร

(4) การพัฒนาพื้นที่เศรษฐกิจพิเศษและเมืองพัฒนาเขตเศรษฐกิจพิเศษชายแดน และพัฒนาระบบเมืองศูนย์กลางความเจริญ จัดระบบผังเมืองที่มีประสิทธิภาพและมีส่วนร่วม มีการจัดการสิ่งแวดล้อมเมือง และโครงสร้างพื้นฐานทางสังคมและเศรษฐกิจที่สอดคล้องกับศักยภาพ

(5) การลงทุนพัฒนาโครงสร้างพื้นฐาน ในด้านการขนส่ง ด้านพลังงาน ระบบเทคโนโลยีสารสนเทศและการสื่อสารและการวิจัยและพัฒนา

(6) การเชื่อมโยงกับภูมิภาคและเศรษฐกิจโลกสร้างความเป็นหุ้นส่วนการพัฒนา กับนานาชาติ ส่งเสริมความร่วมมือกับนานาชาติในการสร้างความมั่นคงด้านต่างๆ เพิ่มบทบาทของไทยในองค์กรระหว่างประเทศ รวมถึงสร้างองค์ความรู้ด้านการต่างประเทศ

**ยุทธศาสตร์การพัฒนาและเสริมสร้างศักยภาพคน** เพื่อพัฒนาคนและสังคมไทยให้เป็นรากฐานที่แข็งแกร่งของประเทศมีความพร้อมทางกาย ใจ สติปัญญา ความเป็นสากล มีทักษะการคิดวิเคราะห์อย่างมีเหตุผล มีระเบียบวินัย เคารพกฎหมาย มีคุณธรรมจริยธรรม รู้คุณค่าความเป็นไทย มีครอบครัวที่มั่นคง กรอบแนวทางที่ต้องให้ความสำคัญ อาทิ

- (1) การพัฒนาศักยภาพคนตลอดช่วงชีวิตให้สนับสนุนการเจริญเติบโตของประเทศ
- (2) การยกระดับคุณภาพการศึกษาและการเรียนรู้ให้มีคุณภาพ เท่าเทียม และทั่วถึง
- (3) การปลูกฝังระเบียบวินัย คุณธรรม จริยธรรมค่านิยมที่พึงประสงค์
- (4) การสร้างเสริมให้คนมีสุขภาวะที่ดี
- (5) การสร้างความอยู่ดีมีสุขของครอบครัวไทยเสริมสร้างบทบาทของสถาบันครอบครัวในการ บ่มเพาะ

จิตใจให้เข้มแข็ง

**ยุทธศาสตร์ด้านการสร้างโอกาสความเสมอภาคและเท่าเทียมกันทางสังคม** เพื่อเร่งกระจายโอกาสการพัฒนาและสร้างความมั่นคงให้ทั่วถึง ลดความเหลื่อมล้ำไปสู่สังคมที่เสมอภาคและเป็นธรรม กรอบแนวทางที่ต้องให้ความสำคัญ อาทิ

- (1) การสร้างความมั่นคงและการลดความเหลื่อมล้ำทางด้านเศรษฐกิจและสังคม
- (2) การพัฒนาระบบบริการและระบบบริหารจัดการสุขภาพ
- (3) การสร้างสภาพแวดล้อมและนวัตกรรมที่เอื้อต่อการดำรงชีวิตในสังคมสูงวัย
- (4) การสร้างความเข้มแข็งของสถาบันทางสังคมทุนทางวัฒนธรรมและความเข้มแข็งของชุมชน
- (5) การพัฒนาการสื่อสารมวลชนให้เป็นกลไกในการสนับสนุนการพัฒนา

**ยุทธศาสตร์ด้านการสร้างการเติบโตบนคุณภาพชีวิตที่เป็นมิตรต่อสิ่งแวดล้อม** เพื่อเร่งอนุรักษ์ฟื้นฟูและสร้างความมั่นคงของฐานทรัพยากรธรรมชาติ และมีความมั่นคงด้านน้ำ รวมทั้งมีความสามารถในการป้องกันผลกระทบและปรับตัวต่อการเปลี่ยนแปลงสภาพภูมิอากาศและภัยพิบัติธรรมชาติ และพัฒนามุ่งสู่การเป็นสังคมสีเขียว กรอบแนวทางที่ต้องให้ความสำคัญ อาทิ

- (1) การจัดระบบอนุรักษ์ ฟื้นฟูและป้องกันการทำลายทรัพยากรธรรมชาติ
- (2) การวางระบบบริหารจัดการน้ำให้มีประสิทธิภาพทั้ง ๒๕ ลุ่มน้ำ เน้นการปรับระบบการบริหารจัดการ

อุทกภัยอย่างบูรณาการ

- (3) การพัฒนาและใช้พลังงานที่เป็นมิตรกับสิ่งแวดล้อม
- (4) การพัฒนาเมืองอุตสาหกรรมเชิงนิเวศและเมืองที่เป็นมิตรกับสิ่งแวดล้อม
- (5) การร่วมลดปัญหาโลกร้อนและปรับตัวให้พร้อมกับการเปลี่ยนแปลงสภาพภูมิอากาศ
- (6) การใช้เครื่องมือทางเศรษฐศาสตร์และนโยบายการคลังเพื่อสิ่งแวดล้อม

**ยุทธศาสตร์ด้านการปรับสมดุลและพัฒนาระบบ** การบริหารจัดการภาครัฐ เพื่อให้หน่วยงานภาครัฐมีขนาดที่เหมาะสมกับบทบาทภารกิจ มีสมรรถนะสูง มีประสิทธิภาพและประสิทธิผลกระจายบทบาทภารกิจไปสู่ท้องถิ่นอย่างเหมาะสม มีธรรมาภิบาลกรอบแนวทางที่ต้องให้ความสำคัญ อาทิ

- (1) การปรับปรุงโครงสร้าง บทบาท ภารกิจของหน่วยงานภาครัฐ ให้มีขนาดที่เหมาะสม
- (2) การวางระบบบริหารราชการแบบบูรณาการ
- (3) การพัฒนาระบบบริหารจัดการกำลังคนและพัฒนาบุคลากรภาครัฐ
- (4) การต่อต้านการทุจริตและประพฤติมิชอบ
- (5) การปรับปรุงกฎหมายและระเบียบต่างๆให้ทันสมัย เป็นธรรมและเป็นสากล
- (6) การพัฒนาระบบการให้บริการประชาชนของหน่วยงานภาครัฐ
- (7) การปรับปรุงการบริหารจัดการรายได้และรายจ่ายของภาครัฐ



## 1.2 แผนพัฒนาเศรษฐกิจและสังคมแห่งชาติ (ฉบับปัจจุบัน 13)



แผนพัฒนาเศรษฐกิจและสังคมแห่งชาติ ฉบับที่ 13 แผนพัฒนาเศรษฐกิจและสังคมแห่งชาติ ฉบับที่ 13 มีจุดมุ่งหมายสูงสุดเพื่อขับเคลื่อนการ พัฒนาประเทศให้สามารถบรรลุผล ตามเป้าหมายการพัฒนาระยะยาวที่กำหนดไว้ในยุทธศาสตร์ชาติ โดยมุ่งหวังให้แผนพัฒนาเศรษฐกิจและสังคมแห่งชาติ ฉบับที่ 13 (พ.ศ. 2566 – 2570) ทำหน้าที่เป็นกลไกใน การชี้ประเด็นที่มีลำดับความสำคัญสูงต่อการพัฒนาประเทศใน ระยะ 5 ปีและเพื่อผลักดันให้ประเทศสามารถ ก้าวข้ามความท้าทายต่าง ๆ เพื่อขับเคลื่อนสู่ความเจริญเติบโตที่ ทุกภาคส่วนได้รับประโยชน์อย่างเท่าเทียมกัน

โดยแผนพัฒนาเศรษฐกิจและสังคมแห่งชาติ ฉบับที่ 13 ได้กำหนดทิศทางและ เป้าหมายของการพัฒนาบน พื้นฐานของหลักการและแนวคิดที่สำคัญ 4 ประการ ได้แก่

1. หลักปรัชญาของเศรษฐกิจพอเพียง โดยการสืบสาน รักษา ต่อยอดการพัฒนาตามหลัก ปรัชญา ของเศรษฐกิจพอเพียง ซึ่งตั้งอยู่บนพื้นฐานของความพอประมาณ ความมีเหตุผล การสร้างภูมิคุ้มกันที่ ดีควบคู่กับการใช้เงื่อนไข 2 ประการเพื่อกำกับการกำหนดทิศทางและประเด็นการพัฒนาในส่วนต่าง ๆ ได้แก่ เงื่อนไขความรู้โดยการใช้องค์ความรู้ทางวิชาการที่รอบด้าน และเงื่อนไขคุณธรรม โดยยึดถือผลประโยชน์ของ ประชาชนและความเป็นธรรมในทุกมิติของสังคม

2. แนวคิด Resilience ซึ่งเป็นแนวคิดที่มุ่งเน้นการลดความเปราะบางต่อความเปลี่ยนแปลงอัน ประกอบด้วยการพัฒนาความสามารถใน 3 ระดับ ได้แก่

(1) การพร้อมรับ (Cope) หมายถึง ความสามารถในการบริหารจัดการภายใต้สภาวะ วิกฤติ ให้สามารถยืนหยัดและต้านทานความยากลำบาก รวมถึงฟื้นคืนกลับ สู่สภาวะปกติได้อย่างรวดเร็ว

(2) การปรับตัว (Adapt) หมายถึง การปรับทิศทาง รูปแบบ และแนวทางการ พัฒนา ให้สอดคล้องกับความเปลี่ยนแปลง พร้อมกระจายความเสี่ยงและปรับตัวอย่างเท่าทันเพื่อแสวงหา ประโยชน์จาก สิ่งที่เกิดขึ้น และ

(3) การเปลี่ยนแปลงเพื่อพร้อมเติบโตอย่างยั่งยืน (Transform) หมายถึง การเปลี่ยนแปลงเชิงโครงสร้างและปัจจัยพื้นฐานให้สอดคล้องกับความเปลี่ยนแปลง

3. เป้าหมายการพัฒนาอย่างยั่งยืนของสหประชาชาติซึ่งอยู่บนพื้นฐานของแนวคิด “ไม่ทิ้งใครไว้ข้างหลัง” โดยมุ่งเสริมสร้างคุณภาพชีวิตที่ดีให้กับประชาชนทุกกลุ่ม ทั้งในมิติของการมีปัจจัยที่จำเป็น สำหรับการดำรงชีวิตขั้นพื้นฐานที่เพียงพอ การมีสภาพแวดล้อมที่ดี การมีปัจจัยสนับสนุนให้มีสุขภาพที่สมบูรณ์ ทั้งทางร่างกายและจิตใจ การมีโอกาที่จะใช้ศักยภาพของตนในการสร้างความเป็นอยู่ที่ดี รวมถึงการมุ่งส่งต่อ ทรัพยากรธรรมชาติและสิ่งแวดล้อมที่ดีไปยังคนรุ่นต่อไป

4. โมเดลเศรษฐกิจ BCG ซึ่งเป็นแนวคิดการพัฒนาเศรษฐกิจใน 3 รูปแบบควบคู่กัน ได้แก่ เศรษฐกิจชีวภาพ เศรษฐกิจหมุนเวียน และเศรษฐกิจสีเขียว โดยอาศัยฐานศักยภาพและความเข้มแข็งของ ประเทศอันประกอบด้วยความหลากหลายทางชีวภาพและความหลากหลายทางวัฒนธรรม พร้อมกับการใช้ ประโยชน์จากองค์ความรู้ทางดานวิทยาศาสตร์ เทคโนโลยี และนวัตกรรมในการสร้างมูลค่าเพิ่ม เพื่อผลักดันให้ ประเทศมีการเจริญเติบโตทางเศรษฐกิจอย่างยั่งยืน และสามารถกระจายรายได้ โอกาส และ ความมั่งคั่งได้ อย่างทั่วถึง นอกจากนี้ การจัดทำแผนพัฒนาเศรษฐกิจและสังคมแห่งชาติ ฉบับที่ 13 ยังคำนึงถึงเงื่อนไขและ ข้อจำกัดของการพัฒนาประเทศที่ สืบเนื่องมาจากการแพร่ระบาดของโรคโควิด-19 รวมทั้งปัจจัยต่าง ๆ ที่ เกี่ยวข้องทั้งทางตรงและทางอ้อม ซึ่งจะส่งผลให้บริบทของประเทศและของโลกเปลี่ยนแปลงไปในอนาคต

การวางกรอบการพัฒนาประเทศในระยะ 5 ปี ภายใต้แผนพัฒนาเศรษฐกิจและสังคมแห่งชาติ ฉบับที่ 13 มีความมุ่งหมายที่จะเร่ง เพิ่มศักยภาพของประเทศในการรับมือกับความเสี่ยงที่อาจส่งผลกระทบต่อ ที่รุนแรงและเสริมสร้างความสามารถในการสร้างสรรค์ประโยชน์จากโอกาสที่เกิดขึ้นได้อย่างเหมาะสม และทันท่วงทีที่กำหนดทิศทางการพัฒนา ประเทศในระยะของแผนพัฒนาเศรษฐกิจและสังคมแห่งชาติ ฉบับที่ 13 จึงมีวัตถุประสงค์เพื่อ พลิกโฉมประเทศไทยสู่ “สังคมก้าวหน้า เศรษฐกิจสร้างมูลค่าอย่างยั่งยืน” ซึ่งหมายถึงการสร้าง การเปลี่ยนแปลงที่ครอบคลุมตั้งแต่ระดับโครงสร้าง นโยบาย และกลไก เพื่อมุ่งเสริมสร้าง สังคมที่ก้าวหน้าพลวัตของโลก และเกื้อหนุนให้คนไทยมีโอกาสที่จะพัฒนา ตนเองได้อย่างเต็มศักยภาพ พร้อม กับการปรับโครงสร้างเศรษฐกิจไปสู่การขับเคลื่อนด้วยเทคโนโลยี นวัตกรรม และความคิดสร้างสรรค์ มีความสามารถในการสร้างมูลค่าเพิ่มที่สูง และคำนึงถึงความยั่งยืนด้านสิ่งแวดล้อม เพื่อให้เป็นไปตามวัตถุประสงค์ข้างต้น

**หมุดหมายการพัฒนา 13 ประการ แบ่งออกได้เป็น 4 มิติดังนี้**

#### 1. มิติภาคการผลิตและบริการเป้าหมาย

- หมุดหมายที่ 1 ไทยเป็นประเทศชั้นนำด้านสินค้าเกษตรและเกษตรแปรรูปมูลค่าสูง
- หมุดหมายที่ 2 ไทยเป็นจุดหมายของการท่องเที่ยวที่เน้นคุณภาพและความยั่งยืน
- หมุดหมายที่ 3 ไทยเป็นฐานการผลิตยานยนต์ไฟฟ้าที่สำคัญของโลก
- หมุดหมายที่ 4 ไทยเป็นศูนย์กลางทางการแพทย์และสุขภาพมูลค่าสูง
- หมุดหมายที่ 5 ไทยเป็นประตูการค้าการลงทุนและยุทธศาสตร์ทางโลจิสติกส์ที่สำคัญของ ภูมิภาค
- หมุดหมายที่ 6 ไทยเป็นฐานการผลิตอุปกรณ์อิเล็กทรอนิกส์อัจฉริยะที่สำคัญของโลก

#### 2. มิติโอกาสและความเสมอภาคทางเศรษฐกิจและสังคม

- หมุดหมายที่ 7 ไทยมีวิสาหกิจขนาดกลางและขนาดย่อมที่เข้มแข็ง มีศักยภาพสูง และสามารถแข่งขันได้
- หมุดหมายที่ 8 ไทยมีพื้นที่และเมืองอัจฉริยะที่น่าอยู่ ปลอดภัย เติบโตได้อย่างยั่งยืน
- หมุดหมายที่ 9 ไทยมีความยากจนข้ามรุ่นลดลง และคนไทยทุกคนมีความคุ้มครองทางสังคมที่เพียงพอ เหมาะสม

### 3. มิติความยั่งยืนของทรัพยากรธรรมชาติและสิ่งแวดล้อม

หมวดหมู่ที่ 10 ไทยมีเศรษฐกิจหมุนเวียนและสังคมคาร์บอนต่ำ

หมวดหมู่ที่ 11 ไทยสามารถลดความเสี่ยงและผลกระทบจากภัยธรรมชาติและ การเปลี่ยนแปลงสภาพภูมิอากาศ

### 4. มิติปัจจัยผลักดันการพลิกโฉมประเทศ

หมวดหมู่ที่ 12 ไทยมีกำลังคนสมรรถนะสูง มุ่งเรียนรู้อย่างต่อเนื่อง ตอบโจทย์การพัฒนา แห่งอนาคต

หมวดหมู่ที่ 13 ไทยมีภาครัฐที่ทันสมัย มีประสิทธิภาพ และตอบโจทย์ประชาชน

#### หมวดหมู่ที่ 1 ไทยเป็นประเทศชั้นนำด้านสินค้าเกษตรและเกษตรแปรรูปมูลค่าสูง

เป้าหมาย ตัวชี้วัด และค่าเป้าหมายของการพัฒนาระดับหมวดหมู่

เป้าหมายที่ 1 มูลค่าเพิ่มของสินค้าเกษตรและเกษตรแปรรูปสูงขึ้น

เป้าหมายที่ 2 การพัฒนาโครงสร้างพื้นฐานและระบบบริหารจัดการ เพื่อคุณภาพ ความมั่นคงทางอาหาร และความยั่งยืนของภาคเกษตร

เป้าหมายที่ 3 การเพิ่มศักยภาพและบทบาทของผู้ประกอบการเกษตรในฐานะหุ้นส่วน เศรษฐกิจของห่วงโซ่ อุปทานที่ได้รับส่วนแบ่งประโยชน์อย่างเหมาะสมและเป็นธรรม

#### หมวดหมู่ที่ 2 ไทยเป็นจุดหมายของการท่องเที่ยวที่เน้นคุณภาพและความยั่งยืน

เป้าหมาย ตัวชี้วัด และค่าเป้าหมายของการพัฒนาระดับหมวดหมู่

เป้าหมายที่ 1 การเปลี่ยนการท่องเที่ยวไทยเป็นการท่องเที่ยวคุณภาพสูงที่เชื่อมโยงกับอุตสาหกรรม และบริการที่มีศักยภาพอื่น

เป้าหมายที่ 2 การปรับโครงสร้างการท่องเที่ยวให้พึ่งพานักท่องเที่ยวในประเทศและมีการกระจายโอกาส ทางเศรษฐกิจมากขึ้น

เป้าหมายที่ 3 การท่องเที่ยวไทยต้องมีการบริหารจัดการอย่างยั่งยืนในทุกมิติ

#### หมวดหมู่ที่ 3 ไทยเป็นฐานการผลิตยานยนต์ไฟฟ้าที่สำคัญของโลก

เป้าหมาย ตัวชี้วัด และค่าเป้าหมายของการพัฒนาระดับหมวดหมู่

เป้าหมายที่ 1 การสร้างอุปสงค์ของรถยนต์ไฟฟ้าประเภทต่าง ๆ เพื่อการใช้ในประเทศและ ส่งออก

เป้าหมายที่ 2 ผู้ประกอบการเดิมสามารถปรับตัวไปสู่การผลิตยานยนต์ไฟฟ้าและมีการลงทุนเทคโนโลยียานยนต์ไฟฟ้าที่สำคัญภายในประเทศ

เป้าหมายที่ 3 การสร้างความพร้อมของปัจจัยสนับสนุนอย่างเป็นระบบ

#### หมวดหมู่ที่ 4 ไทยเป็นศูนย์กลางทางการแพทย์และสุขภาพมูลค่าสูง

เป้าหมาย ตัวชี้วัด และค่าเป้าหมายของการพัฒนาระดับหมวดหมู่

เป้าหมายที่ 1 ไทยมีศักยภาพในการสร้างมูลค่าทางเศรษฐกิจจากสินค้าและบริการสุขภาพ

เป้าหมายที่ 2 องค์กรความรู้ด้านการแพทย์และสาธารณสุขมีศักยภาพ เอื้อต่อการสร้าง มูลค่าเพิ่มในสินค้า และบริการทางสุขภาพ

เป้าหมายที่ 3 ประชาชนไทยได้รับความเป็นธรรมในการเข้าถึงบริการสุขภาพ

เป้าหมายที่ 4 ระบบบริหารจัดการภาวะฉุกเฉินด้านสุขภาพมีความพร้อมรองรับภัยคุกคาม สุขภาพ

#### หมวดหมู่ที่ 5 ไทยเป็นประตูการค้าการลงทุนและยุทธศาสตร์ทางโลจิสติกส์ที่สำคัญของภูมิภาค

เป้าหมาย ตัวชี้วัด และค่าเป้าหมายของการพัฒนาระดับหมวดหมู่

เป้าหมายที่ 1 ไทยเป็นประตูการค้าการลงทุนในภูมิภาค

เป้าหมายที่ 2 ไทยเป็นห่วงโซ่อุปทานของภูมิภาค

เป้าหมายที่ 3 ไทยเป็นประตูและทางเชื่อมโครงข่ายคมนาคมและโลจิสติกส์ของภูมิภาค

หมวดหมู่ที่ 6 ไทยเป็นศูนย์กลางอุตสาหกรรมอิเล็กทรอนิกส์อัจฉริยะและอุตสาหกรรมดิจิทัล ของอาเซียน

เป้าหมาย ตัวชี้วัด และค่าเป้าหมายของการพัฒนาระดับหมวดหมู่

เป้าหมายที่ 1 เศรษฐกิจดิจิทัลภายในประเทศมีการขยายตัวเพิ่มขึ้น

เป้าหมายที่ 2 การส่งออกของอุตสาหกรรมอิเล็กทรอนิกส์อัจฉริยะของประเทศเพิ่มขึ้น

เป้าหมายที่ 3 อุตสาหกรรมดิจิทัลและอุตสาหกรรมอิเล็กทรอนิกส์อัจฉริยะของประเทศมี ความเข้มแข็งขึ้น

หมวดหมู่ที่ 7 ไทยมีวิสาหกิจขนาดกลางและขนาดย่อมที่เข้มแข็ง มีศักยภาพสูง และสามารถแข่งขันได้

เป้าหมาย ตัวชี้วัด และค่าเป้าหมายของการพัฒนาระดับหมวดหมู่

เป้าหมายที่ 1 วิสาหกิจขนาดกลางและขนาดย่อมมีสภาพแวดล้อมที่เอื้ออำนวยต่อการเติบโต และแข่งขันได้

เป้าหมายที่ 2 วิสาหกิจขนาดกลางและขนาดย่อม มีศักยภาพสูงในการดำเนินธุรกิจ สามารถยกระดับและปรับตัวเข้าสู่ การแข่งขันใหม่

เป้าหมายที่ 3 วิสาหกิจขนาดกลางและขนาดย่อมสามารถเข้าถึงและได้รับการส่งเสริมอย่างมีประสิทธิภาพ จากภาครัฐ

หมวดหมู่ที่ 8 ไทยมีพื้นที่และเมืองอัจฉริยะที่น่าอยู่ ปลอดภัย เด็บโตได้อย่างยั่งยืน

เป้าหมาย ตัวชี้วัด และค่าเป้าหมายของการพัฒนาระดับหมวดหมู่

เป้าหมายที่ 1 การเจริญเติบโตทางเศรษฐกิจของภาคและการลงทุนในเขตเศรษฐกิจพิเศษขยายตัวเพิ่มขึ้น

เป้าหมายที่ 2 ความไม่เสมอภาคในการกระจายรายได้ของภาคลดลง ส่วนที่ 2 ยุทธศาสตร์การพัฒนากองครูปกครองส่วนท้องถิ่น 35

เป้าหมายที่ 3 การพัฒนาเมืองให้มีความน่าอยู่ อย่างยั่งยืน มีความพร้อมในการรับมือและปรับตัว ต่อการเปลี่ยนแปลงทุกรูปแบบ เพื่อให้ประชาชนทุกกลุ่มมีคุณภาพชีวิตที่ดีอย่างทั่วถึง

หมวดหมู่ที่ 9 ไทยมีความยากจนข้ามรุ่นลดลง และมีความคุ้มครองทางสังคมที่เพียงพอ เหมาะสม

เป้าหมาย ตัวชี้วัด และค่าเป้าหมายของการพัฒนาระดับหมวดหมู่

เป้าหมายที่ 1 คริวเรือนที่มีแนวโน้มกลายเป็นคริวเรือนยากจนข้ามรุ่น มีโอกาสในการเลื่อนสถานะ ทางเศรษฐกิจและสังคม จนสามารถหลุดพ้นจากความยากจนได้อย่างยั่งยืน

เป้าหมายที่ 2 คนทุกช่วงวัยได้รับความคุ้มครองทางสังคมที่เพียงพอต่อการดำรงชีวิต

หมวดหมู่ที่ 10 ไทยมีเศรษฐกิจหมุนเวียนและสังคมคาร์บอนต่ำ

เป้าหมาย ตัวชี้วัด และค่าเป้าหมายของการพัฒนาระดับหมวดหมู่

เป้าหมายที่ 1 การเพิ่มมูลค่าจากเศรษฐกิจหมุนเวียนและการใช้ทรัพยากรอย่างมีประสิทธิภาพ

เป้าหมายที่ 2 การอนุรักษ์ พื้นฟูและใช้ประโยชน์จากทรัพยากรธรรมชาติอย่างยั่งยืน

เป้าหมายที่ 3 การสร้างสังคมคาร์บอนต่ำและยั่งยืน

หมวดหมู่ที่ 11 ไทยสามารถลดความเสี่ยงและผลกระทบจากภัยธรรมชาติและการเปลี่ยนแปลง สภาพ ภูมิอากาศ

เป้าหมาย ตัวชี้วัด และค่าเป้าหมายของการพัฒนาระดับหมวดหมู่

เป้าหมายที่ 1 ความเสียหายและผลกระทบจากภัยธรรมชาติและการเปลี่ยนแปลงสภาพ ภูมิอากาศลดลง

เป้าหมายที่ 2 ความเสี่ยงจากภัยธรรมชาติและการเปลี่ยนแปลงสภาพภูมิอากาศลดลง

เป้าหมายที่ 3 สังคมไทยมีภูมิคุ้มกันจากภัยธรรมชาติและการเปลี่ยนแปลงสภาพภูมิอากาศ

## หมวดหมู่ที่ 12 ไทยมีกำลังคนสมรรถนะสูง มุ่งเรียนรู้อย่างต่อเนื่อง ตอบโจทย์การพัฒนาแห่งอนาคต

เป้าหมายและผลลัพธ์ของการพัฒนาระดับหมวดหมู่

เป้าหมายที่ 1 คนไทยได้รับการพัฒนาอย่างเต็มศักยภาพในทุกช่วงวัย มีสมรรถนะที่จำเป็น

สำหรับ โลกยุคใหม่ มีคุณลักษณะตามบรรทัดฐานที่ดีของสังคม มีคุณธรรม จริยธรรม และมีภูมิคุ้มกัน ต่อการ เปลี่ยนแปลงอย่างพลิกโฉมฉับพลันของโลก สามารถดำรงชีวิตร่วมกันในสังคม ได้อย่างสงบสุข

เป้าหมายที่ 2 กำลังคนมีสมรรถนะสูง สอดคล้องกับความต้องการของภาคการผลิตเป้าหมาย และสามารถ สร้างงานอนาคต

เป้าหมายที่ 3 ประชาชนทุกกลุ่มเข้าถึงการเรียนรู้ตลอดชีวิต

## หมวดหมู่ที่ 13 ไทยมีภาครัฐที่ทันสมัย มีประสิทธิภาพ และตอบโจทย์ประชาชน

เป้าหมาย ตัวชี้วัด และค่าเป้าหมายของการพัฒนาระดับหมวดหมู่

เป้าหมายที่ ๑ การบริการภาครัฐ มีคุณภาพ เข้าถึงได้

เป้าหมายที่ ๒ ภาครัฐที่มีขีดสมรรถนะสูง คล่องตัว

### 1.3 แผนพัฒนาภาค/แผนพัฒนากลุ่มจังหวัด/แผนพัฒนาจังหวัด

#### แผนพัฒนาภาคใต้

ภาคใต้มีแหล่งท่องเที่ยวทางทะเลที่มีชื่อเสียงระดับโลกและแหล่งท่องเที่ยวที่มีศักยภาพ สามารถสร้างรายได้ให้กับภาคทั้งพื้นแหล่งเพาะพันธุ์สัตว์น้ำตามธรรมชาติและเหมาะกับการเพาะเลี้ยงสัตว์น้ำชายฝั่งในขณะ การผลิตภาคเกษตร ไคแก ยางพาราและปาลมน้ำมันซึ่งเป็นแหล่งผลิตและแปรรูปที่สำคัญของประเทศยังเป็นแบบ ดั้งเดิม นอกจากนี้ ภาคใต้มีความได้เปรียบด้านสภาพที่ตั้งทางภูมิศาสตร์ที่อยู่ใกล้เส้นทางการค้าโลก สามารถ เชื่อมโยง การพัฒนา กับพื้นที่ภาคอื่นๆ ของประเทศ รวมทั้งภูมิภาคเอเชียใต้และเอเชียตะวันออกเฉียง ดั้งนั้นการ พัฒนา ภาคใต้ควร พัฒนาการท่องเที่ยวให้เป็นมาตรฐานสากลเพื่อรักษาความมีชื่อเสียงของแหล่งท่องเที่ยวระดับ โลก พรอมนับกับ พัฒนาแหล่งท่องเที่ยวที่มีศักยภาพให้เป็นที่รู้จักในระดับนานาชาติ ใช้นวัตกรรมและนวัตกรรมใน การผลิตและ แปรรูปภาคเกษตรควบคู่กับการอนุรักษ์ทรัพยากรธรรมชาติและสิ่งแวดล้อม รวมทั้งพัฒนาการ เชื่อมโยงการค้า การลงทุน กับภูมิภาคต่างๆ ของโลก

#### เป้าหมายเชิงยุทธศาสตร์

“ภาคใต้เป็นเมืองท่องเที่ยวพักผ่อนตากอากาศระดับโลก เป็นศูนย์กลางผลิตภัณฑ ยางพาราและปาลมน้ำมันของประเทศ และเมืองเศรษฐกิจเชื่อมโยงการค้าการลงทุนกับภูมิภาคอื่น ของโลก”

#### วัตถุประสงค์

1. เพื่อพัฒนาการท่องเที่ยวของภาคใต้เป็นแหล่งท่องเที่ยวคุณภาพชั้นนำของโลก
2. เพื่อพัฒนาอุตสาหกรรมแปรรูปยางพารา และปาลมน้ำมันแห่งใหม่ของภาคและเป็นมิตรกับ สิ่งแวดล้อม
3. เพื่อพัฒนาสินค้าเกษตรและอุตสาหกรรมเกษตรตลอดห่วงโซ่คุณค่าและเป็นมิตร กับ สิ่งแวดล้อม
4. เพื่อพัฒนาโครงสร้างพื้นฐานสนับสนุนการท่องเที่ยว การพัฒนาเขตอุตสาหกรรมและการเชื่อมโยง การค้าโลก
5. เพื่อพัฒนาพื้นที่เศรษฐกิจใหม่ที่ก่อให้เกิดการกระจายกิจกรรมทางเศรษฐกิจและสร้างโอกาสใน การสร้างรายได้ให้แก่ชุมชน

## เป้าหมาย

1. อัตราการเจริญเติบโตทางเศรษฐกิจของภาคโตขยายตัวเพิ่มขึ้น
2. สัมประสิทธิ์ความไม่เสมอภาค (Gini Coefficient) ในการกระจายรายได้ภาคใดลดลง

## ยุทธศาสตร์การพัฒนา

ยุทธศาสตร์ที่ 1 พัฒนาการท่องเที่ยวของภาคให้เป็นแหล่งท่องเที่ยวคุณภาพชั้นนำของโลก

### แนวทางการพัฒนา

1. ยกกระดับมาตรฐานบริการ และส่งเสริมธุรกิจต่อเนื่องในแหล่งท่องเที่ยวที่มีชื่อเสียงของภาค เช่น ภูเก็ต สมุย พะงัน และหลีเปะ เป็นต้น โดยคำนึงถึงความสามารถในการรองรับของพื้นที่ (Carrying Capacity) อย่างยั่งยืนด้วยการพัฒนาระบบบริการพื้นฐานและสิ่งอำนวยความสะดวกที่เพียงพอ โดยคำนึงถึง มาตรฐานความสะอาดและปลอดภัยของสถานที่ท่องเที่ยว ยกกระดับมาตรฐานบริการการท่องเที่ยว ระบบการ ป้องกันและรักษาความปลอดภัยนักท่องเที่ยวควบคู่กับการส่งเสริมธุรกิจบริการต่อเนื่องกับการ ท่องเที่ยว อาทิ ธุรกิจโรงแรม ร้านอาหาร การผลิตและจำหน่ายสินค้าที่ระลึก และธุรกิจบริการด้านการแพทย์ เช่น ศูนย์บริการการแพทย์ฉุกเฉิน การแพทย์เฉพาะทาง เป็นต้น รวมทั้งประชาสัมพันธ์การท่องเที่ยวและ ส่งเสริม การตลาดสำหรับนักท่องเที่ยวต่างชาติ ระดับบน (High End)

2. พัฒนาและสนับสนุนรูปแบบการท่องเที่ยวเรือสำราญ และการท่องเที่ยวเชิงอาหาร เพื่อการ ท่องเที่ยวของภาคไปสู่แหล่งท่องเที่ยวชั้นนำระดับโลก โดยการปรับปรุงพิธีตรวจคนเข้าเมืองของผู้โดยสาร เรือสำราญ การกำหนดมาตรฐานการรักษาความปลอดภัยและเตรียมความพร้อมรองรับ เหตุฉุกเฉิน และ การพัฒนาบุคลากรรองรับธุรกิจเรือสำราญ สนับสนุนธุรกิจที่เกี่ยวข้องกับการท่องเที่ยวเรือสำราญ และ การท่องเที่ยวเชิงอาหาร การเชื่อมโยงกับแหล่งท่องเที่ยวอื่นที่มีศักยภาพ อาทิ การท่องเที่ยวเชิงวัฒนธรรม ท่องถิ่น เป็นต้น รวมทั้งประชาสัมพันธ์และการตลาดการท่องเที่ยววัฒนธรรมและอาหาร อาทิ Food Route และ การประชุมสัมมนาด้านอาหาร เป็นต้น

3. พัฒนาเมืองท่องเที่ยวหลัก (ภูเก็ต) ให้เป็นเมืองอัจฉริยะ (Smart City) และมีระบบขนส่งมวลชน (Monorail) เพื่ออำนวยความสะดวกในการให้บริการนักท่องเที่ยว โดยเร่งรัดพัฒนาระบบขนส่งมวลชน (Monorail) ในจังหวัดภูเก็ต การรักษาสภาพแวดล้อมและการใช้พลังงานทดแทนการพัฒนาระบบข้อมูลการ แจ้งเตือนแบบ real time อาทิ การจราจร ปริมาณน้ำ การเตือนภัยภัยพิบัติและการบูรณาการเชื่อมโยง CCTV การพัฒนาและเพิ่มประสิทธิภาพระบบการกำจัดขยะและน้ำเสีย

4. พัฒนาแหล่งท่องเที่ยวบนบกบริเวณตอนในของภาคเชื่อมโยงกับแหล่งท่องเที่ยวทางทะเล ที่มีชื่อเสียง อาทิ เขื่อนรัชชประภา จังหวัดสุราษฎร์ธานี และอุทยานแห่งชาติเขาหลวงจังหวัดนครศรีธรรมราช และ แหล่งท่องเที่ยวชายหาดให้เป็นแหล่งท่องเที่ยวแห่งใหม่และมีการเชื่อมโยงโครงข่ายท่องเที่ยวกับแหล่ง ท่องเที่ยวทางทะเลที่มีชื่อเสียงทั้งด้านตะวันตกและตะวันออกของภาค และเขต The Royal Coast ของ ภาคกลาง โดยการพัฒนาและปรับปรุงระบบสาธารณูปโภคให้เพียงพอ พัฒนาและปรับปรุงเส้นทางเข้าสู่แหล่ง ท่องเที่ยวใหม่มีมาตรฐานและเชื่อมโยงกับแหล่งท่องเที่ยวอื่นๆ ส่งเสริมการมีส่วนร่วมขององค์กรปกครองส่วน ท้องถิ่นในการดูแลและป้องกัน ปัญหาสิ่งแวดล้อมในแหล่งท่องเที่ยว สร้าง route เชื่อมโยงการท่องเที่ยว 30 จัดกิจกรรมส่งเสริม การท่องเที่ยว และการประชาสัมพันธ์แหล่งท่องเที่ยวของภาค

5. พัฒนารูปแบบการท่องเที่ยวใหม่มีความหลากหลายเพื่อสร้างมูลค่าเพิ่มให้กับการท่องเที่ยว ที่สำคัญของภาค อาทิ ท่องเที่ยวเชิงสุขภาพและสปา (ระนอง กระบี่ สตูล สุราษฎร์ธานี และพัทลุง) ท่องเที่ยว เชิงประวัติศาสตร์และวัฒนธรรม (วัดพระมหาธาตุวรมหาวิหาร จังหวัดนครศรีธรรมราชเมืองเก่า จังหวัดสงขลาและตะกั่วป่า จังหวัดพังงา) และการท่องเที่ยวเชิงอนุรักษ์ (ผลัดค้น Satun Geo Park ให้เป็นอุทยาน ธรณีโลก Global Geo Park) การท่องเที่ยวผจญภัย (พัทลุง นครศรีธรรมราช และสุราษฎร์ธานี) และการ ท่องเที่ยว เชิงกีฬาโดยการ

พัฒนาปรับปรุง บุรณะแหล่งท่องเที่ยวและระบบสาธารณูปโภคที่มีมาตรฐาน เหมาะสมตามชนิดของแหล่งท่องเที่ยว พัฒนาระบบขนส่งสาธารณะที่มีความปลอดภัยเข้าสู่แหล่งท่องเที่ยว สร้างการมีส่วนร่วมของชุมชนท้องถิ่นและองค์กรปกครองส่วนท้องถิ่นในการบริหารจัดการแหล่งท่องเที่ยว พัฒนาระบบป้องกันและแก้ไขปัญหาสิ่งแวดล้อมในแหล่งท่องเที่ยวประชาสัมพันธ์และการเข้าถึงข้อมูลด้านการท่องเที่ยวผ่านระบบการสื่อสารสาธารณะทั้งในและนอกประเทศ

6. ส่งเสริมการท่องเที่ยวชุมชนใหม่มีความเข้มแข็งและสอดคล้องกับศักยภาพของพื้นที่ โดยการพัฒนา แหล่งท่องเที่ยวชุมชนที่มีศักยภาพใหม่มีมาตรฐาน ส่งเสริมให้ชุมชนมีส่วนร่วมในการบริหารจัดการ การท่องเที่ยวของชุมชน ยกย่องการให้บริการด้านการท่องเที่ยวที่มีมาตรฐานของชุมชน สร้างเครือข่าย การท่องเที่ยวชุมชนให้เชื่อมโยงกับผู้ประกอบการท่องเที่ยวรายใหญ่ ตลอดจนสนับสนุนการพัฒนาเพื่อ ยกย่อง คุณภาพสินค้า OTOP และสินค้าที่ระลึกเพื่อสนับสนุนการท่องเที่ยวชุมชน และเพื่อเป็นแหล่งสร้าง งานและกระจายรายได้สู่ท้องถิ่นและชุมชน รวมทั้งการประชาสัมพันธ์การท่องเที่ยวชุมชนผ่านช่องทางที่ หลากหลายโดยเฉพาะสื่อออนไลน์ (เว็บไซต์ และแอปพลิเคชันต่างๆ)

ยุทธศาสตร์ที่ 2 พัฒนาอุตสาหกรรมแปรรูปยางพาราและปาลมน้ำมันแห่งใหม่ของประเทศ  
แนวทางการพัฒนา

1. พัฒนาเขต อุตสาหกรรมแปรรูปยางพาราขนาดใหญ่ - สะเดา ที่ครบวงจรและเป็นมิตรกับสิ่งแวดล้อม โดยเชื่อมโยงกับการพัฒนาเขตเศรษฐกิจพิเศษชายแดนและนิคมอุตสาหกรรมยาง (Rubber City โดยการส่งเสริมการลงทุนอุตสาหกรรมยางพารา การขยายผลงานวิจัยด้านเทคโนโลยีและนวัตกรรมสู่การผลิต ผลิตภัณฑ์ยางพาราปลายน้ำที่มีมูลค่าสูง เช่น การใช้อย่างพาราเป็นวัตถุดิบสำหรับผลิตภัณฑ์ใช้ในงานวิศวกรรม หรือใช้ในอุตสาหกรรม (แผนยางปูพื้น ยางรองหมอนรองรถไฟ และยางรองคอสะพาน) และวัสดุทางการแพทย์ (วัสดุจัดฟันและสายน้ำเกลือ) ตลอดจนส่งเสริมการผลิตเฟอร์นิเจอร์จากไม้ยางที่มีการออกแบบที่ทันสมัย เพื่อสร้างมูลค่าเพิ่มให้กับอุตสาหกรรมของภาคและเป็นฐานเศรษฐกิจที่สร้างรายได้ที่ยั่งยืน พัฒนาระบบ ตลาดยางพารา (ตลาดท้องถิ่น ตลาดกลางยางพารา และตลาดซื้อขายล่วงหน้า) ใหม่มีความเข้มแข็งและมีระบบ การบริหารจัดการได้อย่างมีประสิทธิภาพ เพื่อสามารถใช้เป็นตลาดอ้างอิงที่น่าเชื่อถือของผู้ซื้อ - ขายยางพารา ของประเทศและตลาดโลก

2. พัฒนาเขตอุตสาหกรรมโอเลโอเคมีคอลแบบครบวงจรในจังหวัดกระบี่ สุราษฎร์ธานี และชุมพร เพื่อให้เป็นอุตสาหกรรมใหม่ของภาค และสร้างมูลค่าเพิ่มให้กับน้ำมันปาล์ม รวมทั้งส่งเสริมการผลิต และจัด จำหน่ายผลิตภัณฑ์จากอุตสาหกรรมโอเลโอเคมีคอลในตลาดต่างประเทศ และพัฒนาความร่วมมือในการ กำหนดมาตรฐานกลางคุณภาพผลผลิตปาลมน้ำมันของอาเซียน และกลไกความร่วมมือระหว่างประเทศ เพื่อบาน (มาเลเซีย อินโดนีเซีย ไทย) ในฐานะผู้ผลิตน้ำมันปาล์มรายใหญ่ของโลกในการกำหนดมาตรฐาน ราคา น้ำมันปาล์มเพื่อเพิ่มอำนาจการต่อรองในตลาดโลกและสร้างเสถียรภาพด้านราคา

3. พัฒนาและสนับสนุนการใช้เทคโนโลยีชีวภาพและนวัตกรรมในการผลิตภาคเกษตร เพื่อเพิ่มประสิทธิภาพการผลิต และพัฒนาคุณภาพผลผลิตให้กับยางพาราและปาลมน้ำมัน รองรับการพัฒนา อุตสาหกรรมแปรรูปการเกษตรในอนาคต รวมทั้งการแปรรูปผลิตภัณฑ์ใหม่ๆ อาทิ เครื่องสำอาง ยาสมุนไพร เวชสำอางผลิตภัณฑอาหาร เป็นต้น รวมทั้งการประชาสัมพันธ์และทำการตลาดผลิตภัณฑ์ใหม่เพื่อเพิ่ม ช่องทางในการจำหน่ายยางพาราได้มากขึ้น

กลุ่มจังหวัดภาคใต้ฝั่งอ่าวไทย ได้กำหนดเป้าหมายการพัฒนาและประเด็นพัฒนาในระยะ 5 ปี (พ.ศ.2566-2570) ไว้ ดังนี้

## เป้าหมายการพัฒนา

พัฒนาการท่องเที่ยว การเกษตร อุตสาหกรรมชีวภาพ สู่ผลิตภัณฑ์และบริการที่มีคุณภาพและมูลค่าสูงอย่างยั่งยืน

### ประเด็นพัฒนา

1. การพัฒนาการเกษตร (ด้านพืช ประมง ปศุสัตว์ สมุนไพร และไม้เศรษฐกิจ)
  2. การพัฒนาด้านการท่องเที่ยว
  3. การพัฒนาด้านอุตสาหกรรม การค้า การลงทุน และการค้าระหว่างประเทศ
  4. การพัฒนาโครงสร้างพื้นฐาน การขนส่ง โลจิสติกส์ เครือข่ายการสื่อสาร และ พลังงาน
  5. การพัฒนาด้านสังคมและสิ่งแวดล้อมและได้กำหนดตัวชี้วัดและค่าเป้าหมายในแต่ละประเด็นพัฒนา ดังนี้
1. **ประเด็นการพัฒนาด้านการเกษตร (ด้านพืช ประมง ปศุสัตว์ สมุนไพร และ ไม้เศรษฐกิจ)**  
ตัวชี้วัดและค่าเป้าหมาย
    - มีนวัตกรรมจากภาคการเกษตร เพิ่มขึ้น 10 รายการ
    - รายได้ของเกษตรกรที่ได้รับการพัฒนาภายใต้โครงการของกลุ่มจังหวัดเพิ่มขึ้น ร้อยละ 5 ต่อปี
  2. **ประเด็นการพัฒนาด้านการท่องเที่ยว**  
ตัวชี้วัดและค่าเป้าหมาย
    - ภาคธุรกิจที่เกี่ยวข้องกับกิจกรรมการท่องเที่ยวของกลุ่มจังหวัดมีรายได้ เพิ่มขึ้น ร้อยละ 2 ต่อปี
  3. **ประเด็นการพัฒนาด้านอุตสาหกรรม การค้า การลงทุน และการค้าระหว่างประเทศ**  
ตัวชี้วัดและค่าเป้าหมาย
    - ภาคธุรกิจที่ได้รับผลกระทบโดยตรง โดยอ้อมจากโครงการกลุ่มจังหวัดมีรายได้เพิ่มขึ้น ร้อยละ 5 ต่อปี
  4. **ประเด็นการพัฒนาโครงสร้างพื้นฐาน การขนส่ง โลจิสติกส์ เครือข่ายการสื่อสาร และพลังงาน**  
ตัวชี้วัดและค่าเป้าหมาย
    - มีการสร้าง หรือพัฒนาโครงข่ายคมนาคมเชื่อมโยงจังหวัดในกลุ่มจังหวัดไม่น้อยกว่า 1 โครงข่าย ต่อปี
  5. **ประเด็นการพัฒนาด้านสังคมและสิ่งแวดล้อม**  
ตัวชี้วัดและค่าเป้าหมาย
    - มีโครงการแก้ไขปัญหาด้านสังคม และสิ่งแวดล้อมของกลุ่มจังหวัด ไม่น้อยกว่า 5 โครงการ ต่อปี

#### 1.3.1 ยุทธศาสตร์การพัฒนาภาคใต้

##### ยุทธศาสตร์การพัฒนา

- 1) การเสริมสร้างความเข้มแข็งภาคการผลิตหลักให้เจริญเติบโตได้อย่างต่อเนื่องและยั่งยืนโดยพัฒนาการเกษตรและอุตสาหกรรมแปรรูป พัฒนาประสิทธิภาพและผลผลิตทางการผลิตสินค้าอาหารการพัฒนาการท่องเที่ยว
- 2) ขยายฐานเศรษฐกิจเพื่อเพิ่มความหลากหลายของแหล่งสร้างรายได้และการจ้างงานให้แก่ภาคโดยพัฒนาความร่วมมือกับประเทศเพื่อนบ้านภายใต้โครงการ JDS และกรอบโครงการ IMT – GT พัฒนารองรับการขยายการลงทุนอุตสาหกรรมที่มีศักยภาพของประเทศ และพัฒนาการคมนาคมขนส่งทางทะเล
- 3) พัฒนาคนและสังคมให้มีคุณภาพและมีภูมิคุ้มกันที่ดีเพื่อเสริมสมรรถนะการพัฒนาโดยการพัฒนาความรู้ คุณธรรมและสุขภาวะ การสร้างความมั่นคงในการดำรงชีวิตและของคนจน คนด้อยโอกาสให้สามารถพึ่งตนเองได้ การพัฒนาศักยภาพคนเพื่อเพิ่มผลผลิตการผลิตและเพิ่ม



โอกาสด้านอาชีพและรายได้และการอำนวยความสะดวกและเป็นธรรมและสร้างภูมิคุ้มกันแก่คนกลุ่มเสี่ยง เพื่อแก้ปัญหาความไม่สงบในจังหวัดชายแดนภาคใต้

- 4) เสริมสร้างความเข้มแข็งทางเศรษฐกิจ และสังคมระดับชุมชน โดยสร้างกระบวนการเรียนรู้ เพื่อสร้างความเข้มแข็งของชุมชนสู่การพึ่งตนเอง พัฒนาระบบเศรษฐกิจชุมชนโดยการเพิ่มโอกาสการมีรายได้จากทรัพยากรในท้องถิ่น และส่งเสริมการใช้กระบวนการชุมชนเข้มแข็งเพื่อสร้างสันติสุขโดยเฉพาะการใช้กระบวนการชุมชนเข้มแข็งแก้ไขปัญหาหายาเสพติด
- 5) ฟื้นฟูและบริหารจัดการทรัพยากรธรรมชาติและสิ่งแวดล้อมเพื่อรักษาสมดุลเชิงนิเวศน์อย่างยั่งยืน เพื่อรักษาความสมดุลเชิงนิเวศน์ สร้างความอุดมสมบูรณ์ทรัพยากรธรรมชาติให้เป็นฐานการผลิตอย่างยั่งยืน และควบคุมคุณภาพสิ่งแวดล้อมเพื่อลดผลกระทบด้านคุณภาพชีวิต

### ทิศทางการพัฒนาจังหวัด

กลุ่มจังหวัดภาคใต้ฝั่งอ่าวไทยประกอบด้วย ชุมพร สุราษฎร์ธานี นครศรีธรรมราช และพัทลุง เน้นการพัฒนาฐานอุตสาหกรรมแปรรูปผลผลิตจากน้ำมันปาล์ม พัฒนาการปลูกข้าวและการเลี้ยงปศุสัตว์ พัฒนาการเกษตรยั่งยืนในเชิงคุณภาพ พัฒนาแหล่งท่องเที่ยวเชิงอนุรักษ์บริเวณชายฝั่งทะเล และการเตรียมความพร้อมพื้นที่ที่มีศักยภาพรองรับการพัฒนาอุตสาหกรรมใหม่ ๆ

### โครงการที่สำคัญ (Flagship Project)

- 1) โครงการพัฒนาสงขลาเป็นศูนย์กลางการผลิตการแปรรูปและค้าขายพาราของประเทศ
  - 2) โครงการพัฒนาสุราษฎร์ธานีเป็นศูนย์กลางการผลิตและแปรรูปปาล์มน้ำมันแบบครบวงจร
  - 3) โครงการพัฒนากลุ่มน้ำปากพนังและกลุ่มน้ำทะเลสาบสงขลาเป็นอยู่อาศัยน้ำ
  - 4) โครงการพัฒนาธุรกิจบริการกลุ่ม Mice และ Marina เกาะภูเก็ต
  - 5) โครงการพัฒนาอุตสาหกรรมอาหารฮาลาลในจังหวัดชายแดนภาคใต้
  - 6) โครงการแก้ไขปัญหาความยากจนเชิงบูรณาการในจังหวัดชายแดนภาคใต้
  - 7) โครงการพัฒนาแรงงานในจังหวัดชายแดนภาคใต้เพื่อไปทำงานในต่างประเทศ
  - 8) โครงการพัฒนาข้าวสังข์หยดเป็นสินค้าเชิงคุณภาพ
  - 9) โครงการผลิตสินค้าอาหารฮาลาลระดับชุมชนในจังหวัดชายแดนภาคใต้
  - 10) โครงการฟื้นฟูการทำนาในพื้นที่นาร้างในจังหวัดชายแดนภาคใต้
- 1.3.2 ยุทธศาสตร์การพัฒนากลุ่มจังหวัดภาคใต้ฝั่งอ่าวไทย (พ.ศ. 2558 – 2561)

สำนักยุทธศาสตร์ภาคใต้ฝั่งอ่าวไทย ได้กำหนดวิสัยทัศน์ว่า “ ศูนย์กลางการสร้างสรรค์เศรษฐกิจ การเกษตร และการท่องเที่ยว การเกษตรและการพัฒนาคุณภาพชีวิต

ยุทธศาสตร์ที่ 1 การบริหารจัดการเพื่อเพิ่มมูลค่าพืชเศรษฐกิจยางพารา และปาล์มน้ำมัน

ยุทธศาสตร์ที่ 2 การพัฒนาการท่องเที่ยวนานาชาติบนฐานทรัพยากรและเอกลักษณ์ของพื้นที่

ยุทธศาสตร์ที่ 3 พัฒนาไม้ผลและการประมงให้ปลอดภัยและมีศักยภาพในการส่งออก

ยุทธศาสตร์ที่ 4 การพัฒนาโครงสร้างพื้นฐานทางคมนาคมขนส่ง และระบบโลจิสติกส์ให้รองรับการค้า และการลงทุน การท่องเที่ยว การเกษตรและการพัฒนาคุณภาพชีวิต

สำหรับการจัดทำยุทธศาสตร์การพัฒนาขององค์กรปกครองส่วนท้องถิ่นในเขตจังหวัด และการจัดทำแผนพัฒนาท้องถิ่นขององค์กรปกครองส่วนท้องถิ่น ที่นอกเหนือจากยุทธศาสตร์การพัฒนาด้านต่าง ๆ ขององค์กรปกครองส่วนท้องถิ่นแล้ว องค์กรปกครองส่วนท้องถิ่นควรคำนึงถึงยุทธศาสตร์ในการพัฒนาตามสภาพพื้นที่ของตนเองตามอำนาจหน้าที่ โดยได้กำหนดให้ภาคใต้ กลุ่มจังหวัดภาคใต้ฝั่งอ่าวไทย ประกอบด้วย ชุมพร สุราษฎร์ธานี นครศรีธรรมราช และพัทลุง ควรเน้นการพัฒนาฐานอุตสาหกรรมแปรรูปผลผลิตจากปาล์มน้ำมันพัฒนาการปลูกข้าว และการเลี้ยงปศุสัตว์ พัฒนาการเกษตรยั่งยืนเพื่อผลิตสินค้าเกษตรเชิงคุณภาพ และพัฒนาแหล่งท่องเที่ยวเชิงอนุรักษ์

บริเวณชายฝั่งทะเล โดยปรับใช้ยุทธศาสตร์ในการพัฒนาตามสภาพพื้นที่ของท้องถิ่น

### 1.3.3 ยุทธศาสตร์การพัฒนาจังหวัดชุมพร พ.ศ. 2566 – 2570

#### 1) เป้าหมายการพัฒนาจังหวัด (วิสัยทัศน์)

**“ชุมพรเมืองน่าอยู่ เศรษฐกิจดีและมีคุณค่า มุ่งสู่การพัฒนาที่ยั่งยืน”**

- (1) เศรษฐกิจของจังหวัดเติบโตอย่างต่อเนื่อง มั่นคงจากฐานการเกษตร การค้า การบริการ และสามารถสร้างงานอาชีพ ให้ชุมชน ประชาชน และเศรษฐกิจฐานรากที่เข้มแข็ง
- (2) การท่องเที่ยวมีคุณภาพมาตรฐานในระดับสากล สามารถสร้างเศรษฐกิจ และการ สร้างงาน อาชีพ กระจายรายได้จากการท่องเที่ยวทั่วทั้งจังหวัดได้มาตรฐาน
- (3) ชุมพรเป็นเมืองที่น่าอยู่ และเอื้อต่อการมีคุณภาพชีวิตที่ดี สะดวก ปลอดภัย ทันสมัย
- (4) โครงสร้างพื้นฐาน และสาธารณูปโภคมีมาตรฐานที่ดี ประชาชนเข้าถึงด้วยความสะดวก มีคุณภาพ ปลอดภัย รองรับการเดินทางเศรษฐกิจและสังคมแห่งอนาคต
- (5) ประชาชนเป็นคนคุณภาพ ใฝ่รู้ เรียนรู้ ตลอดชีวิต ทนการเปลี่ยนแปลงในศตวรรษที่ 21
- (6) สังคมมีความเกื้อกูล แบ่งปัน และสันติสุข ปลอดภัย วัฒนธรรม วิถีชุมชนเข้มแข็ง มีความมั่นคงตามหลักปรัชญาของเศรษฐกิจพอเพียง
- (7) ทรัพยากรธรรมชาติมีความอุดมสมบูรณ์ ได้รับการอนุรักษ์ ฟื้นฟู พัฒนา ใช้อย่างสมดุลยั่งยืน และจังหวัดมีความมั่นคงทางพลังงาน และน้ำ

#### 2) ประเด็นการพัฒนาจังหวัด

ประเด็นการพัฒนาที่ 1 การเสริมสร้างเศรษฐกิจของจังหวัดให้เติบโตอย่างต่อเนื่อง มั่นคง จากฐานการเกษตร การค้า การบริการ และการพัฒนาเศรษฐกิจฐานรากที่เข้มแข็ง

ประเด็นการพัฒนาที่ 2 การยกระดับอุตสาหกรรมการท่องเที่ยว เพื่อเป็นแหล่งท่องเที่ยว ชื่นนำ และเชื่อมโยงการท่องเที่ยวฝั่งอ่าวไทย อันดามัน อาเซียน และนานาชาติ

ประเด็นการพัฒนาที่ 3 การพัฒนาเมืองที่น่าอยู่ และพัฒนาโครงสร้างพื้นฐาน คมนาคม โลจิสติกส์ ที่สะดวก ปลอดภัย ได้มาตรฐาน และเชื่อมโยงเป็นโครงข่ายคมนาคมที่มีประสิทธิภาพ

ประเด็นการพัฒนาที่ 4 การสร้างคนคุณภาพ การพัฒนาสังคมแห่งความสันติสุข ปลอดภัย และการพัฒนาชุมชนให้มีความมั่นคงตามหลักปรัชญาของเศรษฐกิจพอเพียง

ประเด็นการพัฒนาที่ 5 การบริหารจัดการทรัพยากรธรรมชาติอย่างสมดุลรองรับการเติบโต ของคุณภาพชีวิตที่เป็นมิตรกับสิ่งแวดล้อมอย่างยั่งยืน

ซึ่งในแต่ละประเด็นการพัฒนาประกอบด้วยวัตถุประสงค์ ตัวชี้วัด และแนวทางการพัฒนา

**ประเด็นการพัฒนาที่ 1 การเสริมสร้างเศรษฐกิจของจังหวัดเติบโตอย่างต่อเนื่องมั่นคงจากฐาน การเกษตร การค้า การบริการ และการพัฒนาเศรษฐกิจฐานรากที่เข้มแข็ง**

#### **วัตถุประสงค์**

- 1) เพื่อเพิ่มประสิทธิภาพการผลิตสินค้าเกษตรคุณภาพ มูลค่าสูง และสร้างขีดความสามารถในการแข่งขัน
- 2) เพื่อประยุกต์ใช้เทคโนโลยีต่าง ๆ เพื่อพัฒนาการผลิต แปรรูป และการตลาดสินค้าเกษตร และอุตสาหกรรมต่อเนื่องจากภาคการเกษตรให้แข่งขันได้เพื่อเสริมสร้างความมั่นคงของระบบเศรษฐกิจฐานราก สร้างงาน อาชีพ แก่ชุมชน ประชาชน
- 3) เพื่อส่งเสริมการพัฒนาผู้ประกอบการขนาดกลางและขนาดย่อม ผู้ประกอบการใหม่ และการพัฒนาการค้า การลงทุน ในจังหวัดให้เติบโตอย่างต่อเนื่อง

### แนวทางการพัฒนา

- 1) พัฒนาและเพิ่มประสิทธิภาพการผลิต การแปรรูป จากฐานการเกษตรเดิม และสร้างใหม่สู่การบริหารจัดการตลาดสินค้าแบบครบวงจร
- 2) ส่งเสริม สนับสนุนการพัฒนาการเกษตรมูลค่าสูงเพื่อการส่งออก แข่งขันได้ด้วยเทคโนโลยีการเกษตรทันสมัย
- 3) เสริมสร้างขีดความสามารถของชุมชนในการพัฒนาเศรษฐกิจฐานรากให้มั่นคงและเป็นห่วงโซ่คุณค่าทางเศรษฐกิจที่เข้มแข็ง
- 4) ยกระดับผู้ประกอบการใหม่ ผู้ประกอบการในวิสาหกิจขนาดกลางและขนาดย่อมรองรับการเติบโตของเศรษฐกิจแห่งอนาคต
- 5) เชื่อมโยงการค้า การลงทุน การพัฒนาการบริการ และการสร้างสรรค์เศรษฐกิจรองรับเศรษฐกิจ และสังคมแห่งอนาคต

**ประเด็นการพัฒนาที่ 2 การยกระดับอุตสาหกรรมการท่องเที่ยว เพื่อเป็นแหล่งท่องเที่ยวชั้นนำ และเชื่อมโยงการท่องเที่ยวฝั่งอ่าวไทย อันดามัน อาเซียน และนานาชาติ**

#### วัตถุประสงค์

- 1) เพื่อพัฒนาการท่องเที่ยวอย่างครบวงจร เพื่อรองรับการท่องเที่ยวระดับนานาชาติ
- 2) เพื่อเสริมสร้างขีดความสามารถของบุคลากร ผู้ประกอบการท่องเที่ยว รองรับการท่องเที่ยวมาตรฐาน และแข่งขันได้
- 3) เพื่อเสริมสร้างความพร้อมของอุตสาหกรรมการท่องเที่ยวเชิงนิเวศให้เติบโตอย่างยั่งยืน
- 4) เพื่อสร้างโอกาสงาน อาชีพ แก่ชุมชนจากการท่องเที่ยวชุมชน

### แนวทางการพัฒนา

- 1) พัฒนาระบบการบริการท่องเที่ยว บุคลากรการท่องเที่ยว และยกระดับผู้ประกอบการใหม่ ผู้ประกอบการในวิสาหกิจขนาดกลาง ขนาดย่อม และวิสาหกิจชุมชน รองรับการเติบโตของเศรษฐกิจการท่องเที่ยวคุณภาพ
- 2) ปรับปรุงพัฒนาแหล่งท่องเที่ยว สิ่งอำนวยความสะดวกการท่องเที่ยวที่มีมาตรฐานและสร้างใหม่ซึ่งสิ่งจูงใจทางการท่องเที่ยว
- 3) ส่งเสริมการพัฒนาสิ่งอำนวยความสะดวกทางการท่องเที่ยวที่เป็นมิตรกับสิ่งแวดล้อม มีความปลอดภัย สร้างความเชื่อมั่นแก่นักท่องเที่ยว
- 4) ส่งเสริมการท่องเที่ยวชุมชนให้มีความเข้มแข็ง เป็นฐานการสร้างงาน อาชีพแก่ชุมชน
- 5) ส่งเสริมพัฒนาแหล่งท่องเที่ยวมูลค่าสูงรองรับการท่องเที่ยวนานาชาติ และผู้มีกำลังซื้อภายในประเทศ แบบวิถีใหม่ (New Normal)
- 6) ส่งเสริมการพัฒนากีฬาเพื่อการท่องเที่ยว และการประชาสัมพันธ์การท่องเที่ยวหลากหลายมิติทันสมัย เข้าถึงกลุ่มเป้าหมาย

**ประเด็นการพัฒนาที่ 3 การพัฒนาเมืองน่าอยู่ และพัฒนาโครงสร้างพื้นฐาน คมนาคม โลจิสติกส์ที่สะดวกปลอดภัย ได้มาตรฐาน และเชื่อมโยงเครือข่ายคมนาคมที่มีประสิทธิภาพ**

#### วัตถุประสงค์

- 1) เพื่อพัฒนาโครงสร้างพื้นฐาน การคมนาคม เพื่อสนับสนุนการพัฒนาด้านเศรษฐกิจ และสังคมของจังหวัด
- 2) เพื่อสร้างและพัฒนาเมืองที่น่าอยู่เอื้อต่อการมีคุณภาพชีวิตที่ดี
- 3) เพื่อพัฒนาระบบขนส่ง และโลจิสติกส์ รองรับการท่องเที่ยว การเกษตร และการเชื่อมโยงภาคใต้

### แนวทางการพัฒนา

- 1) พัฒนาปรับปรุง โครงสร้างพื้นฐาน และการคมนาคมทางบก ทางราง ที่ได้มาตรฐานทันสมัย รองรับ การขยายตัวของการคมนาคม การท่องเที่ยว การเกษตร และการตลาดความเหลื่อมล้ำ
- 2) พัฒนาปรับปรุง โครงสร้างพื้นฐาน และการคมนาคมทางน้ำ ทางอากาศที่ได้มาตรฐานปลอดภัย เป็น มิตรกับสิ่งแวดล้อม รองรับการท่องเที่ยวคุณภาพ และการเติบโตทางเศรษฐกิจ
- 3) พัฒนาระบบสาธารณสุขป็นที่มีคุณภาพ ลดความเหลื่อมล้ำ สร้างคุณภาพชีวิต และโอกาสทางทาง เศรษฐกิจแก่ชุมชน
- 4) พัฒนาโครงสร้างพื้นฐานการบริการสาธารณะ และการบริหารจัดการด้านโลจิสติกส์รองรับการเป็น ประชูปของภาคใต้ และการเชื่อมโยงอ่าวไทยอันดามัน
- 5) ส่งเสริมการสร้างเมืองน่าอยู่ ทันสมัย และเอื้อต่อการมีคุณภาพชีวิตที่ดีของคนทุกระดับ

**ประเด็นการพัฒนาที่ 4 การสร้างคุณภาพ การพัฒนาสังคมแห่งความสันติสุข ปลอดภัย และการพัฒนาชุมชน ให้มีความมั่นคงตามหลักปรัชญาเศรษฐกิจพอเพียง**

#### วัตถุประสงค์

- 1) เพื่อพัฒนาคนให้มีคุณภาพชีวิตที่ดี มีการศึกษาที่ดี รองรับการเปลี่ยนแปลงแห่งทศวรรษที่ 21
- 2) เพื่อเสริมสร้างความพร้อมสู่สังคมผู้สูงอายุ และระบบสวัสดิการสังคมในการพึ่งตนเองของชุมชน
- 3) เพื่อเสริมสร้างความรอบรู้ทางสุขภาพ และการพึ่งตนเองทางสุขภาพของประชาชน และยกระดับการ บริการทางการแพทย์รองรับวิกฤติสุขภาพ และการจัดบริการเพื่อการเติบโตทางเศรษฐกิจและสังคมของ จังหวัด
- 4) เพื่อสร้างสรรค์ชุมชนแห่งความผาสุก มีความปลอดภัยในชีวิตและทรัพย์สิน

### แนวทางการพัฒนา

- 1) ส่งเสริมการดำเนินชีวิตของประชาชนในชุมชนตามหลักศาสนา และแนวทางปรัชญาเศรษฐกิจ พอเพียง
- 2) พัฒนาศักยภาพและคุณภาพคนสู่สังคมแห่งการเรียนรู้ตลอดชีวิตทันการเปลี่ยนแปลงในศตวรรษที่ 21
- 3) เตรียมพร้อมสู่สังคมผู้สูงอายุ เสริมสร้างโอกาสทางสังคม ลดความเหลื่อมล้ำทางสังคม และสร้างสังคม แห่งการเกื้อกูลแบ่งปัน
- 4) เสริมสร้างความรอบรู้ทางสุขภาพ เพื่อการพึ่งตนเองทางสุขภาพในเบื้องต้นของประชาชน ชุมชน
- 5) เสริมสร้างขีดความสามารถทางการแพทย์ เพื่อการรับมือกับโรคอุบัติใหม่ และการเจ็บป่วย ป่วยตาย ในโรคสำคัญของจังหวัด
- 6) เสริมสร้างความพร้อมของชุมชนในการจัดการตนเองให้มีความสงบเรียบร้อย ปลอดภัยและสันติสุข
- 7) สร้างสังคมแห่งความปลอดภัยในชีวิตและทรัพย์สินด้วยกลไกทางกฎหมาย การมีส่วนร่วม และการใช้ เทคโนโลยี
- 8) พัฒนาคุณภาพบุคลากรรัฐ และการบริการของรัฐให้ทันสมัย เข้าถึงประชาชนอย่างทั่วถึง สะดวก รวดเร็ว และมีธรรมาภิบาล

**ประเด็นการพัฒนาที่ 5 การบริหารจัดการทรัพยากรธรรมชาติอย่างสมดุลรองรับการเติบโตของคุณภาพชีวิตที่ เป็นมิตรกับสิ่งแวดล้อมอย่างยั่งยืน**

#### วัตถุประสงค์

- 1) เพื่อส่งเสริมการบริหารทรัพยากรธรรมชาติ สิ่งแวดล้อม และสาธารณสุขโดยกระบวนการมีส่วนร่วม
- 2) เพื่อสร้างความสมดุลทางธรรมชาติของระบบนิเวศป่าเขา และระบบนิเวศทางทะเล รองรับ การท่องเที่ยว

- 3) เพื่อเสริมสร้างความมั่นคงทางพลังงาน การลดต้นทุนทางพลังงาน และความเหลื่อมล้ำ

#### แนวทางการพัฒนา

- 1) พัฒนาศักยภาพองค์กรชุมชน กลุ่มชุมชน ร่วมกับภาครัฐในการบริหารจัดการ ทรัพยากรธรรมชาติ สิ่งแวดล้อม ตลอดจนสร้างเครือข่ายอนุรักษ์ ป่าชุมชน ทรัพยากรธรรมชาติและสิ่งแวดล้อม
- 2) ป้องกัน สงวน อนุรักษ์ และฟื้นฟูทรัพยากรธรรมชาติให้มีการใช้ประโยชน์อย่างสมดุล
- 3) พัฒนาระบบการจัดการขยะ มลพิษ และการพัฒนาอนามัยสิ่งแวดล้อมรองรับการ ท่องเที่ยว และการพัฒนาเมือง
- 4) เสริมสร้างขีดความสามารถของชุมชนในการจัดการตนเองจากสาธารณะภัย และการใช้ เทคโนโลยีเพื่อลดความเสียหายจากภัยพิบัติทางธรรมชาติ และสาธารณะภัย
- 5) ส่งเสริมการใช้พลังงานทดแทนและพลังงานทางเลือก ลดต้นทุน และการพัฒนา คุณภาพชีวิตที่เป็นมิตรกับสิ่งแวดล้อม
- 6) ส่งเสริม สนับสนุนการพัฒนาจังหวัดชุมพร สู่ต้นแบบเมืองการพัฒนาที่ยั่งยืน เป็นมิตร กับ สิ่งแวดล้อม (BCG Model)

### 1.4 ยุทธศาสตร์การพัฒนาขององค์กรปกครองส่วนท้องถิ่นในเขตจังหวัดชุมพร

ยุทธศาสตร์ในเขตขององค์กรปกครองส่วนท้องถิ่น

วิสัยทัศน์ “องค์กรคุณภาพ การศึกษาเด่น เปนเมืองนาอยู่ สุขังคมเปนสุข”

#### 1. ยุทธศาสตร์พัฒนาด้านโครงสร้างพื้นฐาน

เป้าประสงค์

1. มีการคมนาคมที่สะดวกได้มาตรฐานเหมาะสมกับการใช้งาน
2. มีระบบสาธารณูปโภคและสาธารณูปการที่ได้มาตรฐาน
3. มีระบบการผังเมือง และการควบคุมอาคารที่ทันสมัย

กลยุทธ์/แนวทางการพัฒนา

1. พัฒนาโครงสร้างพื้นฐาน
2. พัฒนาสาธารณูปโภคและสาธารณูปการ
3. พัฒนาการผังเมืองและการควบคุมอาคาร

#### 2. ยุทธศาสตร์พัฒนาด้านการส่งเสริมคุณภาพชีวิต

เป้าประสงค์

1. ประชาชนเข้าถึงระบบการศึกษาที่ดี มีคุณภาพ
2. ประชาชนมีสุขภาพอนามัยที่ดี
3. สังคมมีความเข้มแข็ง
4. ผู้ด้อยโอกาสทางสังคมได้รับการสงเคราะห์
5. ประชาชนมีคุณภาพชีวิตที่ดี
6. มีครุภัณฑ์ทางการแพทย์ที่เพียงพอ

กลยุทธ์/แนวทางการพัฒนา

1. ส่งเสริมและการจัดการศึกษาในระบบ นอกกระบบและการศึกษาตามอัธยาศัยให้มีคุณภาพ
2. ส่งเสริมและสนับสนุนการออกกำลังกาย
3. ส่งเสริมและพัฒนาการดำรงชีวิตตามหลักปรัชญาเศรษฐกิจพอเพียง
4. สงเคราะห์และพัฒนาคุณภาพชีวิต เด็ก สตรี ผู้สูงอายุ ผู้ด้อยโอกาสทางสังคมให้พึ่งพาตนเองได้

5. พัฒนาคุณภาพชีวิตให้ประชาชนพึ่งพาตนเองได้

6. สนับสนุนพืชศุ ครุภัณฑ์ด้านการสาธารณสุข

### 3. ยุทธศาสตร์การพัฒนาด้านการจัดระเบียบชุมชน/สังคม และการรักษาความสงบเรียบร้อย

#### เป้าประสงค์

1. ประชาชนได้รับความปลอดภัยในชีวิตและทรัพย์สิน
2. ประชาชนได้รับความช่วยเหลือเมื่อเกิดเหตุ
3. ยาเสพติด อบายมุข และปัญหาแรงงานต่างด้าวได้รับการแก้ไข
4. ลดปัญหาความเดือดร้อนของประชาชน

#### กลยุทธ์/แนวทางการพัฒนา

1. การรักษาความสงบเรียบร้อยเพื่อความปลอดภัยในชีวิตและทรัพย์สินของประชาชน
2. ป้องกันและบรรเทาสาธารณภัย
3. ป้องกันและแก้ไขปัญหายาเสพติด อบายมุข สื่อต้านอิเล็กทรอนิกส์ และปัญหาแรงงานต่างด้าว
4. แก้ไขปัญหาความเดือดร้อนของประชาชน

### 4. ยุทธศาสตร์การพัฒนาด้านการวางแผน การส่งเสริมการลงทุน พาณิชยกรรม และการท่องเที่ยว

#### เป้าประสงค์

1. การท่องเที่ยวจังหวัดชุมพรได้รับการพัฒนาและยกระดับให้ได้มาตรฐาน
2. มีสถานที่ท่องเที่ยวที่ทันสมัยและสวยงาม
3. บุคลากรด้านการท่องเที่ยวได้รับการพัฒนา
4. ภาคการเกษตรได้รับการส่งเสริมและการจัดการความรู้
5. ปัญหาในการประกอบอาชีพของประชาชนได้รับการแก้ไข

#### กลยุทธ์/แนวทางการพัฒนา

1. ส่งเสริม ประชาสัมพันธ์ จัดกิจกรรมเพื่อยกระดับมาตรฐานด้านการท่องเที่ยว และพัฒนาการ ท่องเที่ยว วิถีชีวิต และอัตลักษณ์ของคนในชุมชน
2. พัฒนาและปรับปรุงสถานที่ท่องเที่ยว
3. พัฒนาบุคลากรด้านการท่องเที่ยว ส่งเสริมและสนับสนุนการจัดกิจกรรมการท่องเที่ยว
3. ส่งเสริมการเกษตรและการพัฒนาเกษตรกร
4. แก้ไขปัญหาในการประกอบอาชีพ

### 5. ยุทธศาสตร์การพัฒนาด้านการบริหารจัดการ และการอนุรักษ์ทรัพยากรธรรมชาติและสิ่งแวดล้อม

#### เป้าประสงค์

1. ทรัพยากรธรรมชาติและสิ่งแวดล้อมได้รับการอนุรักษ์และฟื้นฟูอย่างยั่งยืน
2. ประชาชนมีจิตสำนึกในการจัดการขยะ
3. ลดปริมาณขยะและกำจัดขยะชุมชนให้ถูกหลักวิชาการ
4. ประชาชนมีการใช้พลังงานทดแทนที่เป็นมิตรกับสิ่งแวดล้อม

#### กลยุทธ์/แนวทางการพัฒนา

1. อนุรักษ์ ฟื้นฟู และบริหารจัดการทรัพยากรธรรมชาติและสิ่งแวดล้อม
2. สร้างจิตสำนึกในการจัดการขยะ
3. ส่งเสริมการลดปริมาณขยะให้ถูกหลักวิชาการ
4. ส่งเสริมและสนับสนุนการใช้พลังงานทดแทนเพื่อชุมชน

## 6. ยุทธศาสตร์การพัฒนาด้านส่งเสริมศิลปะ วัฒนธรรม จารีตประเพณีและภูมิปัญญาท้องถิ่น เป้าประสงค์

1. ประชาชนมีส่วนร่วมในการทำนุบำรุงศาสนา ส่งเสริมอนุรักษ์ศิลปวัฒนธรรม จารีตประเพณี และภูมิปัญญาท้องถิ่น

2. ศาสนา ศิลปวัฒนธรรม ประเพณี ภูมิปัญญาท้องถิ่นและปราชญ์ชาวบ้านได้รับการฟื้นฟูและสืบสาน

### กลยุทธ์/แนวทางการพัฒนา

1. ทำนุบำรุง ส่งเสริมกิจกรรมทางด้านศาสนา อนุรักษ์ศิลปวัฒนธรรมประเพณีจารีตประเพณีและภูมิปัญญาท้องถิ่น อาศัยความร่วมมือของชุมชน ส่งเสริมการปลูกป่าชุมชน ปาชายเลน การปลูกไม้เศรษฐกิจ การรักษาระบบ นิเวศทางทะเล อนุรักษ์พันธุ์สัตว์น้ำบริเวณป่าชายเลน และการป้องกันการกัดเซาะชายฝั่ง โดยใช้เทคโนโลยี และรูปแบบที่เหมาะสมกับแต่ละสภาพพื้นที่ และการจัดระเบียบและกำหนดกิจกรรมทางเศรษฐกิจ และสิ่งปลูกสร้างบริเวณพื้นที่ชายฝั่งทะเลเพื่อลดผลกระทบต่อการกัดเซาะบริเวณชายฝั่ง รวมทั้งจัดการฐานข้อมูลเพื่อการวางแผนทางการเกษตรที่เหมาะสมและระบบข้อมูลสารสนเทศ เพื่อเฝ้าระวังและติดตามสถานการณ์ด้านทรัพยากรธรรมชาติและสิ่งแวดล้อม

2. วางระบบป้องกันและแก้ไขปัญหาการบริหารจัดการน้ำอย่างเป็นระบบ โดยนำเทคโนโลยีมาใช้ในการจัดทำระบบการจัดการน้ำเชิงลุ่มน้ำที่ทันสมัย จัดทำข้อมูลสารสนเทศด้านน้ำเพื่อแก้ไขปัญหาภัยแล้งและอุทกภัยในพื้นที่ที่เกิดน้ำท่วมซ้ำซากอาทิ พัทลุง และนครศรีธรรมราชรวมทั้งจัดหาน้ำเพื่อชุมชนชนบท และน้ำเพื่อการบริโภคอุปโภคและการเกษตรที่เพียงพอ ตลอดจนการพัฒนาระบบสำรองและกักเก็บน้ำ และระบบส่งน้ำดิบ โดยการพัฒนาระบบโครงข่ายท่อส่งน้ำ ระบบจำหน่ายน้ำ และการเพิ่มประสิทธิภาพระบบส่ง น้ำให้เพียงพอเพื่อสนับสนุนปริมาณความต้องการใช้น้ำที่เพิ่มขึ้นในเขตเมือง เพื่อการอยู่อาศัย พาณิชยกรรมและบริการและลดผลกระทบจากปัญหาขาดแคลนน้ำในช่วงฤดูแล้ง

3. ส่งเสริมการใช้พลังงานทดแทนและเพิ่มประสิทธิภาพการใช้พลังงาน เพื่อสร้างความมั่นคงด้านพลังงาน โดยส่งเสริมการใช้พลังงานจากธรรมชาติอาทิ ลม แสงแดด ชีวมวล (จากวัสดุเหลือใช้ทางการเกษตร) และส่งเสริมให้เอกชนเข้ามาลงทุนในสาขาพลังงาน โดยใช้รูปแบบการร่วมลงทุนระหว่าง ภาครัฐและเอกชน (Public Private Partnership: PPP) รวมทั้งส่งเสริมให้ภาคประชาชนเข้ามามีส่วนรวมใน การดำเนินงานและส่งเสริมการใช้เทคโนโลยีการผลิตที่ประหยัดพลังงานให้กับผู้ประกอบการ การให้ความรู้กับประชาชนในการใช้พลังงานอย่างมีประสิทธิภาพ

4. บริหารจัดการและแก้ไขปัญหาสิ่งแวดล้อมอย่างเป็นระบบ โดยการลงทุนในโครงสร้างพื้นฐานด้านการจัดการมลพิษอาทิ ระบบรวบรวมและบำบัดน้ำเสียและระบบกำจัดขยะมูลฝอยที่เหมาะสม การให้ความรู้การจัดการขยะตั้งแต่ต้นทางจนถึงปลายทาง ควบคู่กับการสร้างจิตสำนึกให้กับประชาชนทุกวัย ทั้งในและนอกระบบการศึกษา รณรงค์การบริโภคที่เป็นมิตรกับสิ่งแวดล้อมเพื่อลดปริมาณการเกิดของเสีย ส่งเสริมและเข้มงวดการดำเนินมาตรการ 3 R (Reduce Reuse Recycle) ทั้งในระดับท้องถิ่น และชุมชน ส่งเสริม ระบบบริหารจัดการสิ่งแวดล้อมที่ปลายทางอย่างเหมาะสม เช่น การใช้ระบบฟองกลบที่ถูกต้องกักวิชาการ การ แปลงขยะเป็นพลังงาน เป นต้น สนับสนุนการนำเทคโนโลยีมาใช้ในการควบคุมและแก้ไขปัญหา สิ่งแวดล้อม และสนับสนุนท้องถิ่นและชุมชน ในการจัดการสิ่งแวดล้อมด้วยมาตรการจูงใจ ทั้งมาตรการทางภาษี และ มาตรการสนับสนุนงบประมาณ

ยุทธศาสตร์ที่ 6 พัฒนาพื้นที่ระเบียงเศรษฐกิจภาคใต้อย่างยั่งยืน

### แนวทางการพัฒนา

1. พัฒนาประตูการค้าฝั่งตะวันตก (Western Gateway) โดยการเพิ่มประสิทธิภาพโครงสร้างพื้นฐานการ

ขนส่งและระบบโลจิสติกส์ที่มีในปัจจุบันและพัฒนาเพิ่มเติมเพื่อเชื่อมโยงผองอาวไทยผองอันตามัน ประเทศแถบเอเชียใต้ให้สามารถเดินทางและขนส่งสินค้าผ่านเส้นทางประตูเศรษฐกิจ ด้านตะวันตกของ ประเทศไทยได้อย่างต่อเนื่อง ไร้รอยต่อส่งเสริมระบบการขนส่งและโลจิสติกส์ให้โตมาตรฐานสากล และศึกษา ความเชื่อมโยงทางเศรษฐกิจทั้ง ดานการผลิต การค้า การลงทุน โดยให้ความสำคัญกับการพัฒนาท่าเรือจังหวัด

4. ยุทธศาสตร์การพัฒนาด้านการบริหารจัดการ การสร้างธรรมาภิบาล และการบริหารกิจการบ้านเมืองที่ดีสู่เมืองชุมพร อัจฉริยะ

เป้าประสงค์

1. บริหารจัดการองค์กรให้โตมาตรฐานตามหลักธรรมาภิบาล
2. การปกครองระบบประชาธิปไตยได้รับการส่งเสริม
3. สถาบันหลักของชาติ และผู้ทำประโยชน์แก่บ้านเมืองได้รับการเทิดทูน
4. ระบบประชาธิปไตยได้รับการพัฒนา การเมือง การปกครองมีเสถียรภาพ
5. ทุกภาคส่วนมีส่วนร่วมในการพัฒนาท้องถิ่น
6. การปฏิบัติราชการและการให้บริการของประชาชนมีประสิทธิภาพ
7. การบริหารจัดการขององค์กรปกครองส่วนท้องถิ่นจังหวัดชุมพรมีความโปร่งใส
8. จังหวัดชุมพรสู่เมืองอัจฉริยะ

กลยุทธ์/แนวทางการพัฒนา

1. พัฒนาศักยภาพการบริหารจัดการขององค์กรปกครองส่วนท้องถิ่นจังหวัดชุมพร
2. การส่งเสริมประชาธิปไตย ความเสมอภาค สิทธิเสรีภาพ และการมีส่วนร่วมในการพัฒนาท้องถิ่น
3. ส่งเสริมการเทิดทูนสถาบันหลักของชาติและผู้ทำคุณประโยชน์แก่บ้านเมือง
4. ส่งเสริมและพัฒนาการเมือง การปกครอง และระบบประชาธิปไตย
5. ส่งเสริมและสนับสนุนให้ทุกภาคส่วนมีส่วนร่วมในการพัฒนาท้องถิ่น
6. เพิ่มประสิทธิภาพการปฏิบัติราชการและการให้บริการประชาชน
7. ปกป้อง และปราบปรามการทุจริต ประพฤติมิชอบในภาครัฐอย่างจริงจัง
8. พัฒนาเทคโนโลยีเขาสู่เมืองชุมพรอัจฉริยะ

การจัดทำกรอบยุทธศาสตร์การพัฒนาของจังหวัดชุมพร ประจำปี พ.ศ. 2558 - 2562 ซึ่งองค์การบริหารส่วนจังหวัดชุมพรได้จัดอบรมสัมมนาเชิงปฏิบัติการเพื่อจัดทำยุทธศาสตร์การพัฒนาขององค์กรปกครองส่วนท้องถิ่นจังหวัดชุมพร ในวันที่ 3 เมษายน 2557 และสรุปกรอบยุทธศาสตร์การพัฒนา ได้จำนวน 8 ยุทธศาสตร์ 30 แนวทาง รายละเอียดดังนี้

### 1. ยุทธศาสตร์การพัฒนาโครงสร้างพื้นฐาน

- 1.1 แนวทางการคมนาคมและการขนส่ง ลงทะเบียนทางหลวงท้องถิ่น ถนนที่ อปท.ควรดำเนินการ โดยระบุ พิกัดทางภูมิศาสตร์ เพื่อจะได้ทราบว่าถนนอยู่ที่ใดมีสภาพอย่างไร และต้องปรับปรุงเมื่อใด
- 1.2 แนวทางการสาธารณสุขและสาธารณสุขการ บริหารจัดการน้ำแบบบูรณาการ เพื่อแก้ไขปัญหาอุทกภัย และภัยแล้ง โดยระบุพิกัดทางภูมิศาสตร์ เพื่อวางแผนบำรุงรักษาและซ่อมแซมแหล่งน้ำการเกษตร อีกทั้งป้องกันการดำเนินการในพื้นที่ซ้ำซ้อน
- 1.3 แนวทางการผังเมืองและการควบคุมอาคาร

### 2. ยุทธศาสตร์การส่งเสริมคุณภาพชีวิต

- 2.1 แนวทางการส่งเสริมอาชีพ เน้นกลุ่มแรงงานนอกระบบและกลุ่มที่ไม่มีงานทำ
- 2.2 แนวทางสวัสดิการสังคม



- การส่งเสริมและพัฒนาผู้สูงอายุ เบี้ยยังชีพ สุขอนามัย และสภาพแวดล้อม
  - การส่งเสริมและพัฒนาผู้พิการ สุขอนามัย และสภาพแวดล้อม
  - การส่งเสริมและพัฒนาเด็กและเยาวชน อาหารเสริม (นม) และอาหารกลางวัน
  - การส่งเสริมด้านที่พ่อกอาศัยให้แก่ผู้ยากไร้ ผู้ด้อยโอกาส ผู้ยากจนให้มีที่อยู่อาศัย
  - งานสิทธิมนุษยชน การรักษาสีที่ประชาชนควรได้รับอย่างเท่าเทียมกัน
- 2.3 แนวทางการศึกษาทั้งในระบบและนอกระบบ โดยการส่งเสริมให้มีศูนย์การเรียนรู้ชุมชนและการศึกษาตาม อัยาศัย
- 2.4 แนวทางการสาธารณสุข การส่งเสริมสุขภาพพลานามัยของประชาชน

### 3. ยุทธศาสตร์การจัดระเบียบชุมชน/สังคม และการรักษาความสงบเรียบร้อย

- 3.1 แนวทางการส่งเสริมประชาธิปไตย พัฒนาประชาธิปไตยภาคพลเมือง จัดทำระบบข้อมูลข่าวสาร เพื่อการพัฒนาชุมชน ตลอดจนสร้างเครือข่ายความเสมอภาคและสิทธิเสรีภาค
- 3.2 แนวทางการรักษาความยุติธรรมและกระบวนการยุติธรรมประนอมข้อพิพาทและช่วยเหลือทางด้านกฎหมาย
- 3.3 แนวทางการป้องกันและบรรเทาสาธารณภัย เพื่อลดความสูญเสียจากสาธารณภัยที่อาจเกิดขึ้น
- ส่งเสริมความรู้ในการจัดการสาธารณภัย
  - ชักซ้อมการป้องกันและบรรเทาสาธารณภัย
  - จัดหาสถานที่ และอุปกรณ์ในการช่วยเหลือเมื่อเกิดสาธารณภัย
- 3.4 แนวทางการรักษาความสงบเรียบร้อย สำรวจจุดที่เกิดเหตุร้าย ภัยจากกลุ่มมิจฉาชีพและมาตรการป้องกัน
- 3.5 แนวทางการป้องกันแก้ไขปัญหาเสพติด มาตรการในการป้องกันปัญหา โดยการบังคับใช้กฎหมายอย่างเคร่งครัด

### 4. ยุทธศาสตร์พัฒนาการวางแผน การส่งเสริมการลงทุน พาณิชยกรรมและการท่องเที่ยว

- 4.1 แนวทางการส่งเสริมการลงทุน สร้างแนวคิดเศรษฐกิจสร้างสรรค์ในชุมชน เพิ่มพูนค่า ผลิตภัณฑ์และ พึ่งพาตนเองตามหลักปรัชญาเศรษฐกิจพอเพียง
- 4.2 แนวทางการส่งเสริมการเกษตร ให้ความรู้ทางวิชาการ จัดตั้งกลุ่มเกษตรกร จำหน่ายผลผลิตหาพันธุ์ และการบำรุงรักษาดิน
- 4.3 แนวทางการพาณิชยกรรมหาสถานที่ที่เหมาะสมสำหรับการค้าขาย และมาตรการสร้างความมั่นคงทางรายได้ให้แก่กลุ่มผู้ค้าขาย
- 4.4 แนวทางด้านการท่องเที่ยว ส่งเสริมการท่องเที่ยวที่ไม่ก่อผลกระทบต่อสภาพแวดล้อมและวิถีชีวิตของชุมชน

### 5. ยุทธศาสตร์การบริหารจัดการและการอนุรักษ์ทรัพยากรธรรมชาติสิ่งแวดล้อม

- 5.1 แนวทางการอนุรักษ์ทรัพยากรธรรมชาติ คุ่มครองดูแลบำรุงรักษาป่าและน้ำแบบ บูรณาการ

### 6. ยุทธศาสตร์การส่งเสริมศิลปะ วัฒนธรรม จารีตประเพณี และภูมิปัญญาท้องถิ่น

- 6.1 แนวทางการส่งเสริมการสืบทอดภูมิปัญญาท้องถิ่น สร้างองค์ความรู้ให้แก่คนในท้องถิ่น
- 6.2 แนวทางการอนุรักษ์ขนบธรรมเนียม จารีตประเพณี และรักษาอัตลักษณ์ของท้องถิ่น
- 6.3 แนวทางการอนุรักษ์ ทำนุบำรุง รักษาโบราณสถาน โบราณวัตถุในพื้นที่

### 7. ยุทธศาสตร์การบริหารจัดการ การสร้างธรรมาภิบาลและการบริหารจัดการบ้านเมืองที่ดี

- 7.1 แนวทางส่งเสริมและสนับสนุนให้ทุกภาคส่วนมีส่วนร่วมในการพัฒนาท้องถิ่น
- 7.2 แนวทางการเพิ่มประสิทธิภาพการปฏิบัตินิติราชการและการให้บริการประชาชน

- 7.3 แนวทางการส่งเสริมระบบธรรมาภิบาลในการพัฒนาท้องถิ่น
- 7.4 แนวทางการส่งเสริมการปกครองในระบอบประชาธิปไตยอันมีพระมหากษัตริย์ทรงเป็นประมุข
- 7.5 แนวทางการป้องกันและปราบปรามการทุจริต ประพฤติมิชอบในภาครัฐอย่างจริงจัง
- เสริมสร้างจิตสำนึกและค่านิยม
  - สร้างวินัยแก่ทุกภาคส่วน
  - รวมพลังแผ่นดินป้องกันและปราบปรามการทุจริต

## 2. ยุทธศาสตร์ขององค์กรปกครองส่วนท้องถิ่น องค์การบริหารส่วนตำบลปากทรง

### 2.1 วิสัยทัศน์

“ตำบลเศรษฐกิจพอเพียง ชุมชนเข้มแข็งและน่าอยู่ ประชาชนอยู่ดีมีสุขถ้วนหน้า”

### 2.2 ยุทธศาสตร์

1. ยุทธศาสตร์การพัฒนาด้านโครงสร้างพื้นฐานให้ได้มาตรฐานและทั่วถึง
2. ยุทธศาสตร์การพัฒนาด้านเศรษฐกิจ
3. ยุทธศาสตร์การท่องเที่ยวและบริการจัดการทรัพยากรธรรมชาติ
4. ยุทธศาสตร์การพัฒนาด้านการศึกษา วัฒนธรรม ประเพณี และภูมิปัญญาท้องถิ่น
5. ยุทธศาสตร์การพัฒนาคุณภาพชีวิตและการสร้างความเข้มแข็งของชุมชน
6. ยุทธศาสตร์การบริหารจัดการบ้านเมืองที่ดี

ยุทธศาสตร์	2.3 เป้าประสงค์	2.4 ตัวชี้วัด
1. ยุทธศาสตร์การพัฒนาด้านโครงสร้างพื้นฐานให้ได้มาตรฐานและทั่วถึง	<ol style="list-style-type: none"> <li>1. พัฒนาโครงสร้างพื้นฐานและระบบสาธารณูปโภคให้เพียงพอต่อความต้องการของชุมชน</li> <li>2. พัฒนาการก่อสร้าง ปรับปรุงบำรุง รักษา ถนน ให้ดียิ่งขึ้น</li> <li>3. ระบบไฟฟ้าเข้าถึงเพิ่มขึ้น</li> <li>4. ระบบโครงสร้างพื้นฐานที่ได้คุณภาพมาตรฐาน และครอบคลุมทั้งพื้นที่</li> </ol>	<ol style="list-style-type: none"> <li>1. จำนวนถนนลาดยางและถนนคสล.ที่เพิ่มขึ้น</li> <li>2. จำนวนถนนที่อยู่ในความรับผิดชอบได้รับการซ่อมแซมบำรุงรักษา</li> <li>3. จำนวนท่อลอดเหลี่ยมที่ได้รับการก่อสร้างหรือซ่อมแซม</li> <li>4. จำนวนโครงการที่ได้รับการพัฒนา</li> </ol>

ยุทธศาสตร์	เป้าประสงค์	ตัวชี้วัด
2. ยุทธศาสตร์การพัฒนาด้านเศรษฐกิจ	1. ประชาชนได้อาชีพ ผลผลิตการเกษตรมีคุณภาพ สร้างรายได้	1. ร้อยละของประชาชนที่มีรายได้เพิ่มมากขึ้น สามารถดำรงอยู่ได้ด้วยความพอเพียง
3. ยุทธศาสตร์การท่องเที่ยวและบริการจัดการทรัพยากรธรรมชาติ	1. พัฒนาฟื้นฟูอนุรักษ์ทรัพยากรธรรมชาติ และส่งเสริมการท่องเที่ยวอย่างจริงจัง	1. จำนวนโครงการเกี่ยวกับด้านการอนุรักษ์ทรัพยากรการจัดการทรัพยากรและอัตราการเพิ่มขึ้นของนักท่องเที่ยว
4. ยุทธศาสตร์การพัฒนาด้านการศึกษา วัฒนธรรม ประเพณี และภูมิปัญญาท้องถิ่น	1. ประชาชนได้รับการศึกษาถ้วนหน้าสังคมมีสุข ศาสนาวัฒนธรรม ประเพณีและภูมิปัญญาท้องถิ่นอยู่สืบไป	1. จำนวนนักเรียนที่ได้รับการศึกษาอย่างทั่วถึง ร้อยละของชุมชนที่เข้าร่วมกิจกรรมนันทนาการ สืบสานอนุรักษ์ศิลปวัฒนธรรม และภูมิปัญญาท้องถิ่น
5. ยุทธศาสตร์การพัฒนาคุณภาพชีวิตและการสร้างความเข้มแข็งของชุมชน	1. บ้านเมืองสงบ สังคมอยู่ดีมีสุขคุณภาพชีวิตที่ดีขึ้น	1. จำนวนของประชาชนและชุมชนที่ให้ความร่วมมือในการพัฒนาสังคม คุณภาพชีวิตประชาชนในท้องถิ่น
6. ยุทธศาสตร์การบริหารจัดการบ้านเมืองที่ดี	1. ประชาชนมีสุขภาพดีถ้วนหน้า	1. จำนวนของประชาชนที่มีสุขภาพดีขึ้น การเจ็บป่วยน้อยลง

### 2.3 คำเป้าหมาย

1. โครงสร้างพื้นฐานที่ได้คุณภาพมาตรฐาน และครอบคลุมทั้งพื้นที่
2. ประชาชนมีอาชีพ ผลผลิตการเกษตรมีคุณภาพ มีรายได้และดำรงชีพอยู่ได้ด้วยความพอเพียง
3. ได้รับพัฒนาฟื้นฟูอนุรักษ์ทรัพยากรธรรมชาติ และส่งเสริมการท่องเที่ยวอย่างเป็นรูปธรรม
4. เด็กได้รับการศึกษาอย่างทั่วถึง สืบสาน ศาสนาวัฒนธรรม ประเพณีและภูมิปัญญาท้องถิ่นยังคงอยู่
5. ผู้ด้อยโอกาสทางสังคมมีคุณภาพชีวิตที่ดีขึ้น สามารถพึ่งตนเองได้ ประชาชนในพื้นที่มีสุขภาพดี
6. การปฏิบัติงานของ อบต. เป็นไปอย่างมีประสิทธิภาพ ประชาชนได้รับประโยชน์สูงสุด

## 2.4 กลยุทธ์

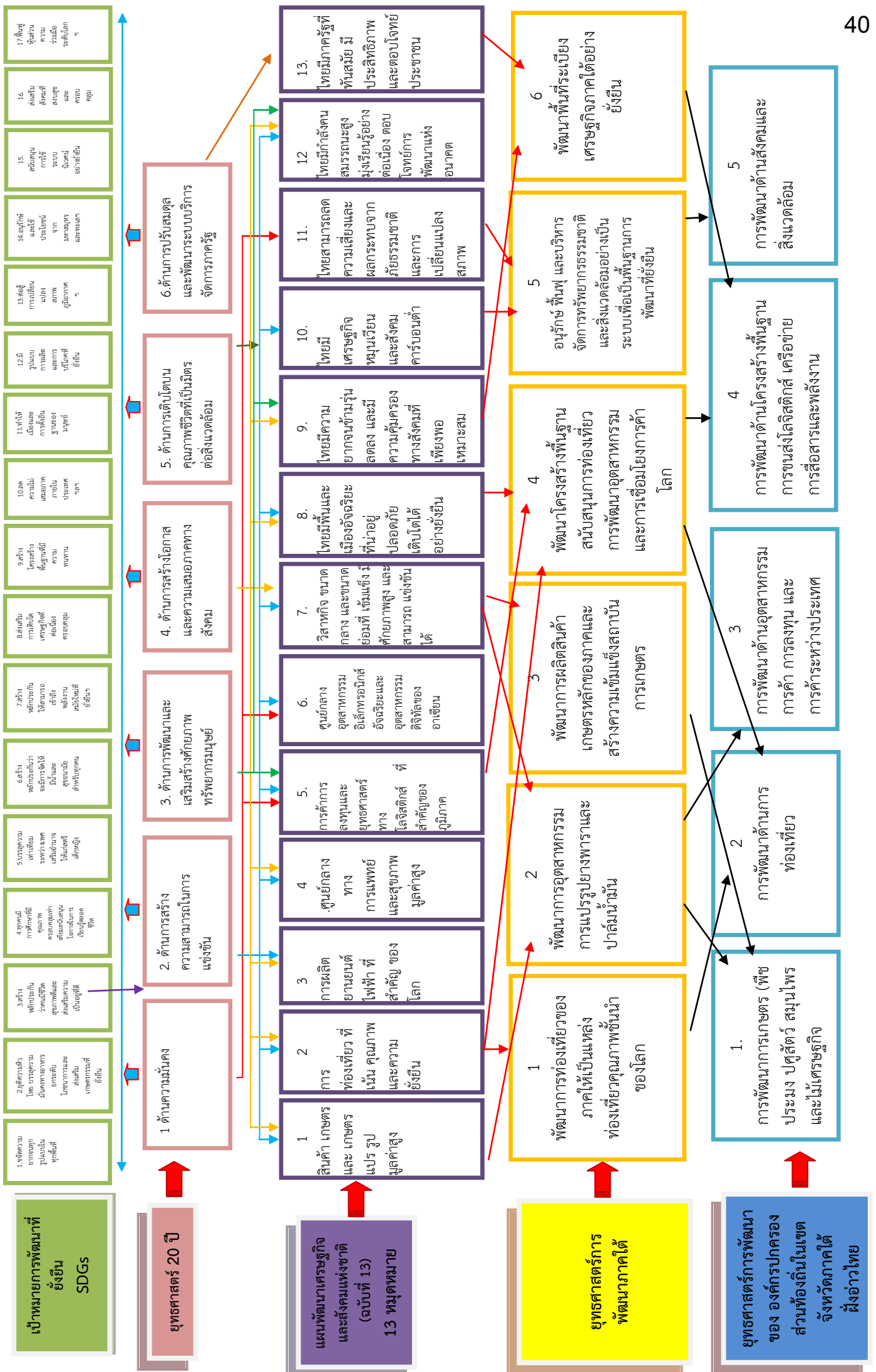
1. ส่งเสริมและพัฒนาโครงสร้างพื้นฐานโดยการก่อสร้าง ปรับปรุงซ่อมแซมเส้นทางคมนาคมให้ได้มาตรฐานมีประสิทธิภาพทั่วถึง
2. ส่งเสริมอาชีพ ส่งเสริมการเพิ่มผลผลิตทางการเกษตร การแปรรูปสินค้าการเกษตร
3. ส่งเสริมการฟื้นฟู อนุรักษ์ทรัพยากรธรรมชาติและส่งเสริมการท่องเที่ยว
4. ส่งเสริมการศึกษา สืบสาน ศาสนาวัฒนธรรม อนุรักษ์ประเพณีและภูมิปัญญาท้องถิ่น
5. ส่งเสริมความเป็นอยู่ อาชีพ การช่วยเหลือ ผู้ด้อยโอกาสทางสังคมมีคุณภาพชีวิตที่ดีขึ้น รวมถึงการส่งเสริมสุขภาพ ป้องกันโรคระบาด
6. ส่งเสริมการบริหารจัดการองค์กร การบริการประชาชน การเมืองการปกครอง

## 2.5 จุดยืนทางยุทธศาสตร์ (Positioning) ขององค์การบริหารส่วนตำบล

องค์การบริหารส่วนตำบลปากทรง ให้ความสำคัญต่อการดำเนินการแก้ไขปัญหาความเดือดร้อนและการพัฒนาคุณภาพชีวิตของประชาชนในพื้นที่ในด้านต่าง ๆ โดยเฉพาะการก่อสร้าง ปรับปรุง ซ่อมแซม พัฒนาด้านโครงสร้างพื้นฐาน ซึ่งถือเป็นภารกิจหลักขององค์กรปกครองส่วนท้องถิ่นและเป็นความต้องการของประชาชน ปัจจัยแห่งความสำเร็จของการบริหารงานภายในองค์กรมีอยู่ด้วยกันหลายปัจจัย แต่ปัจจัยหนึ่งที่สำคัญที่สุด คือ การกำหนดจุดยืนทางด้านยุทธศาสตร์ขององค์กร (Strategic Position) คือ การหาจุดแข็งขององค์กรที่จะสามารถนำไปใช้ในการดำเนินการ โดยใช้จุดแข็งนั้นเป็นตัวนำสู่ความสำเร็จ ซึ่งยิ่งองค์กรมีจุดยืนที่ชัดเจนมากเท่าไร จะส่งผลให้บุคลากรขององค์กรสามารถเข้าใจตรงกันไม่มีความสับสน กลยุทธ์ต่าง ๆ ขององค์กร ก็จะต้องสอดคล้องกับจุดยืนทางยุทธศาสตร์ (Strategic Position) องค์การบริหารส่วนตำบลปากทรง มีจุดยืนทางยุทธศาสตร์ ดังนี้

1. ยุทธศาสตร์การพัฒนาด้านโครงสร้างพื้นฐานให้ได้มาตรฐานและทั่วถึง
2. ยุทธศาสตร์การพัฒนาด้านเศรษฐกิจ
3. ยุทธศาสตร์ส่งเสริมการท่องเที่ยวเชิงอนุรักษ์และบริหารทรัพยากรธรรมชาติ
4. ยุทธศาสตร์การพัฒนาด้านการศึกษา วัฒนธรรม ประเพณี และภูมิปัญญาท้องถิ่น
5. ยุทธศาสตร์การพัฒนาด้านคุณภาพชีวิตและสร้างความเข้มแข็งของชุมชน
6. ยุทธศาสตร์การบริหารจัดการบ้านเมืองที่ดี

### 2.6 ความเชื่อมโยงของยุทธศาสตร์ในภาพรวม



เป้าหมายการพัฒนาที่ยั่งยืน SDGs

ยุทธศาสตร์ 20 ปี

แผนพัฒนาเศรษฐกิจและสังคมแห่งชาติ (ฉบับที่ 13) หมายเหตุ

ยุทธศาสตร์การพัฒนาประเทศไทย

ยุทธศาสตร์การพัฒนาระบบบริการจัดการภาครัฐ

- 1. ให้ความสำคัญกับ... (ความเสมอภาค, ความโปร่งใส, ความรับผิดชอบ)
- 2. ให้ความสำคัญกับ... (ความยั่งยืน, ความโปร่งใส, ความรับผิดชอบ)
- 3. ให้ความสำคัญกับ... (ความยั่งยืน, ความโปร่งใส, ความรับผิดชอบ)
- 4. ให้ความสำคัญกับ... (ความยั่งยืน, ความโปร่งใส, ความรับผิดชอบ)
- 5. ให้ความสำคัญกับ... (ความยั่งยืน, ความโปร่งใส, ความรับผิดชอบ)
- 6. ให้ความสำคัญกับ... (ความยั่งยืน, ความโปร่งใส, ความรับผิดชอบ)
- 7. ให้ความสำคัญกับ... (ความยั่งยืน, ความโปร่งใส, ความรับผิดชอบ)
- 8. ให้ความสำคัญกับ... (ความยั่งยืน, ความโปร่งใส, ความรับผิดชอบ)
- 9. ให้ความสำคัญกับ... (ความยั่งยืน, ความโปร่งใส, ความรับผิดชอบ)
- 10. ให้ความสำคัญกับ... (ความยั่งยืน, ความโปร่งใส, ความรับผิดชอบ)
- 11. ให้ความสำคัญกับ... (ความยั่งยืน, ความโปร่งใส, ความรับผิดชอบ)
- 12. ให้ความสำคัญกับ... (ความยั่งยืน, ความโปร่งใส, ความรับผิดชอบ)
- 13. ให้ความสำคัญกับ... (ความยั่งยืน, ความโปร่งใส, ความรับผิดชอบ)
- 14. ให้ความสำคัญกับ... (ความยั่งยืน, ความโปร่งใส, ความรับผิดชอบ)
- 15. ให้ความสำคัญกับ... (ความยั่งยืน, ความโปร่งใส, ความรับผิดชอบ)
- 16. ให้ความสำคัญกับ... (ความยั่งยืน, ความโปร่งใส, ความรับผิดชอบ)
- 17. ให้ความสำคัญกับ... (ความยั่งยืน, ความโปร่งใส, ความรับผิดชอบ)

6. ด้านการปรับสมดุลและพัฒนาระบบบริการจัดการภาครัฐ

5. ด้านการเติบโตตามคุณภาพชีวิตที่เป็นมิตรต่อสิ่งแวดล้อม

4. ด้านการสร้างโอกาสและความเสมอภาคทางสังคม

3. ด้านการพัฒนาและเสริมสร้างศักยภาพทรัพยากรมนุษย์

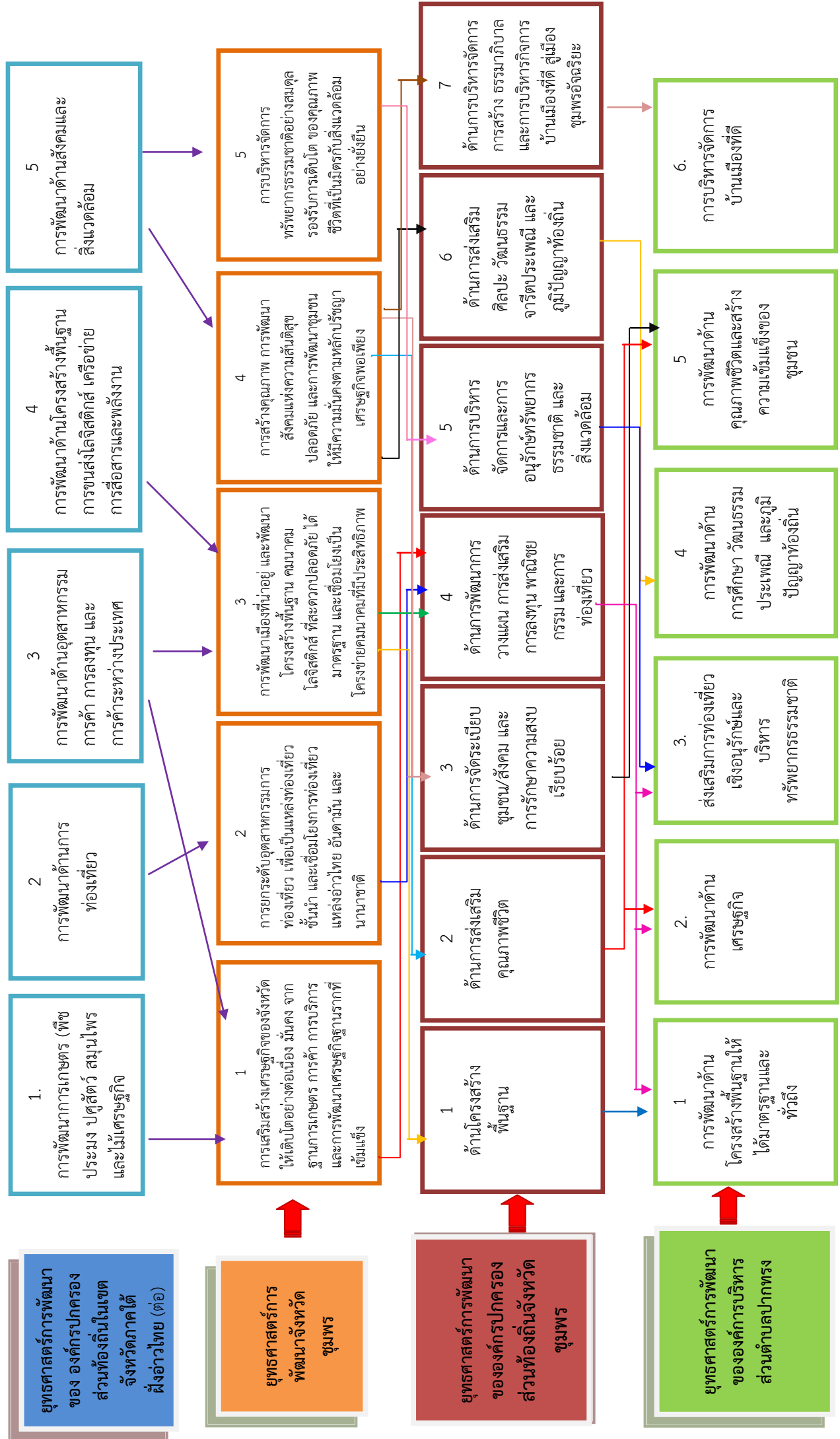
2. ด้านการสร้างโอกาสและความเสมอภาคทางสังคม

1. ด้านความมั่นคง

- 1. สิ้นค้า เกษตรและ เกษตรกร รายได้สูง รายได้สูง รายได้สูง
- 2. การท่องเที่ยวที่เน้น คุณภาพ และ ความยั่งยืน
- 3. การผลิตยานยนต์ไฟฟ้าที่สำคัญของโลก
- 4. ศูนย์กลางทางการแพทย์ และสุขภาพมูลค่าสูง
- 5. การค้าการลงทุนและยุทธศาสตร์ทางโลจิสติกส์ที่สำคัญของภูมิภาค
- 6. ศูนย์กลางอุตสาหกรรมอิเล็กทรอนิกส์ อุตสาหกรรมดิจิทัลของอาเซียน
- 7. วิสาหกิจ ขนาด กลาง และขนาดย่อมที่ แข็งแรง และ ศักยภาพสูง สามารถ แข่งขัน ได้
- 8. ไทยมีพื้นที่และเมืองอัจฉริยะ ที่น่าอยู่ปลอดภัยเติบโตได้อย่างยั่งยืน
- 9. ไทยมีความยากจนข้ามรุ่นลดลง และมี ความคุ้มครองทางสังคมที่เพียงพอ เหมาะสม
- 10. ไทยมี เศรษฐกิจหมุนเวียน และสังคมคาร์บอนต่ำ
- 11. ไทยสามารถลด ความเสี่ยงและผลกระทบจากภัยธรรมชาติ และการเปลี่ยนแปลงสภาพภูมิอากาศ
- 12. ไทยมีกำลังคนสมรรถนะสูง มุ่งเรียนรู้อย่างต่อเนื่อง ตอบโจทย์การ พัฒนาแห่งอนาคต
- 13. ไทยมีภาคีรัฐที่ทันสมัย มีประสิทธิภาพ และตอบสนองประชาชน

- 1. พัฒนาการท่องเที่ยวของภาคให้เป็นแหล่งท่องเที่ยวคุณภาพชั้นนำของโลก
- 2. พัฒนาการอุตสาหกรรม การแปรรูปยางพาราและปาล์มน้ำมัน
- 3. พัฒนาการผลิตสินค้าเกษตรหลักของภาคและสร้างความเข้มแข็งสถาบันเกษตรกร
- 4. พัฒนาโครงสร้างพื้นฐาน สนับสนุนการท่องเที่ยว การพัฒนาอุตสาหกรรม และการเชื่อมโยงการค้าโลก
- 5. อนุรักษ์ฟื้นฟู และบริหารจัดการทรัพยากรธรรมชาติ และสิ่งแวดล้อมอย่างเป็นระบบเพื่อเป็นพื้นฐานพัฒนาที่ยั่งยืน
- 6. พัฒนาพื้นที่ระเบียงเศรษฐกิจภาคใต้ อย่างยั่งยืน

- 1. การพัฒนาการเกษตร (พืช ประมง ปศุสัตว์ สมุนไพร และไม้เศรษฐกิจ)
- 2. การพัฒนาด้านการท่องเที่ยว
- 3. การพัฒนาด้านอุตสาหกรรม การค้า การลงทุน และการค้าระหว่างประเทศ
- 4. การพัฒนาด้านโครงสร้างพื้นฐาน การขนส่งโลจิสติกส์ เครือข่าย การสื่อสารและพลังงาน
- 5. การพัฒนาด้านสังคมและสิ่งแวดล้อม



### 3. การวิเคราะห์เพื่อพัฒนาท้องถิ่น

#### 3.1 การวิเคราะห์กรอบการจัดทำยุทธศาสตร์ขององค์การบริหารส่วนตำบลปากทรง

การวิเคราะห์กรอบการจัดทำยุทธศาสตร์ ใช้การวิเคราะห์ SWOT Analysis/Demand/ Global และ Trend ปัจจัยและสถานการณ์เปลี่ยนแปลงที่มีผลต่อการพัฒนา ประกอบด้วย การวิเคราะห์ศักยภาพด้านเศรษฐกิจ ด้านสังคม ด้านทรัพยากรธรรมชาติและสิ่งแวดล้อม

##### จุดแข็ง (S-Streng)

1. มีสภาพพื้นที่ทำการเกษตรที่อุดมสมบูรณ์ ส่งผลให้มีผลผลิตทางการเกษตรมีเป็นจำนวนมาก
2. การมีส่วนร่วมที่ไม่ที่หลากหลาย เป็นโอกาสในการส่งเสริมการท่องเที่ยวเชิงเกษตรเป็นการเพิ่มช่องทางหารายได้แก่ประชาชนและกระจายผลผลิตทางการเกษตรอีกทางหนึ่ง
3. มีผลผลิตทางการเกษตรที่มากและมีคุณภาพ ได้แก่ มังคุด ทุเรียน ลองกอง ปาล์มน้ำมัน ยางพารา ที่สร้างรายได้แก่ประชาชนและมูลค่าแก่ตำบล
4. มีศูนย์เรียนรู้เศรษฐกิจพอเพียงที่หน่วยอนุรักษ์และจัดการต้นน้ำพะโต๊ะจะเป็นโอกาสในดำเนินชีวิตอย่างพอเพียงและพึ่งตนเองของประชาชน
5. มีระบบอินเทอร์เน็ตความเร็วสูงการติดต่อประสานงานหรือทำงานผ่านระบบเป็นไปได้อย่างสะดวก
6. หน่วยอนุรักษ์และจัดการต้นน้ำพะโต๊ะได้นำเทคโนโลยีแผนที่ดาวเทียมและระบบภูมิศาสตร์สารสนเทศ (GIS) มาใช้ประโยชน์เพื่อตรวจสอบสภาพป่าไม้ซึ่งองค์การบริหารส่วนตำบลปากทรงมีความสัมพันธ์ที่ดีต่อกันจึงได้ขอข้อมูลแผนที่ดาวเทียมและระบบGISมาใช้ประโยชน์ในงานของกองช่าง
7. มีกลุ่มออมทรัพย์ในทุกหมู่บ้าน
8. มีศูนย์สาธารณสุขมูลฐานประจำหมู่บ้านทุกหมู่
9. มีแหล่งน้ำและทรัพยากรธรรมชาติที่เพียงพอและสามารถพัฒนาให้เกิดประโยชน์แก่ประชาชน
10. มีศูนย์พัฒนาเด็กเล็กที่มีมาตรฐานความพร้อมในการดูแลเด็กเล็กก่อนวัยเรียน
11. มีวัฒนธรรมประเพณีที่เป็นเอกลักษณ์ เป็นการส่งเสริมสนับสนุนการท่องเที่ยว
12. ผู้นำชุมชนมีความพร้อมและให้ความร่วมมือในการพัฒนาอยู่ในเกณฑ์ดีส่งผลต่อการพัฒนาในอนาคต

##### จุดอ่อน (W-Weakness)

1. การจัดสรรงบประมาณในการบำรุงซ่อมแซมด้านโครงสร้างพื้นฐาน มีจำนวนจำกัด
2. เส้นทางคมนาคมส่วนใหญ่เป็นถนนลูกรังการสัญจรไปมาและส่งผลผลิตทางการเกษตรเป็นไปด้วยความยากลำบากเนื่องจากมีเขตพื้นที่ในการรับผิดชอบจำนวนมากโดยเฉพาะในช่วงฤดูฝนถนนชำรุดบ้านเรือนเสียหายจากภัยธรรมชาติ สิ้นเปลืองงบประมาณในการบำรุงรักษาซ่อมแซม
3. มีการกำหนดแผนงาน/โครงการในแผนพัฒนาสามปีที่ไม่สอดคล้องกับงบประมาณที่มีทำให้เป็นลักษณะเป็นการสร้างความคาดหวังให้กับประชาชนไว้มากแต่ไม่สามารถดำเนินการได้ทั้งหมด
4. ในโครงสร้างที่มีส่วนราชการน้อยและไม่ซับซ้อนเป็นจุดแข็งก็จริงแต่ในทางกลับกันก็เป็นจุดอ่อน
5. เพราะไม่มีหน่วยงานรับผิดชอบที่มีความชำนาญโดยเฉพาะและไม่ครอบคลุมภารกิจที่สำคัญ เช่น ด้านสาธารณสุข และด้านการศึกษา
6. ด้วยวิสัยทัศน์ของบุคลากรที่น้อย และขาดประสบการณ์ ทำให้การทำงานบางครั้งผิดพลาด

### โอกาส(O-opportunity)

1. ความก้าวหน้าทางเทคโนโลยีทำให้เกิดการคล่องตัวและมีประสิทธิภาพในการปฏิบัติงานมากขึ้น
2. มีเขตพื้นที่กว้างมีทรัพยากรธรรมชาติที่อุดมสมบูรณ์ ทั้งด้านแหล่งน้ำ และมีแหล่งท่องเที่ยวเชิงนิเวศน์ที่หลากหลาย
3. รัฐบาลมีการส่งเสริมสนับสนุนงบประมาณในการพัฒนาท้องถิ่น
4. มีโรงเรียนในเขตพื้นที่ และมีความพร้อมในด้านบุคลากรด้านการศึกษา
5. มีผลผลิตทางการเกษตรที่มากและมีคุณภาพ ได้แก่ มังคุด ทุเรียน ลองกอง ปาล์มน้ำมัน ยางพารา ที่สร้างรายได้แก่ประชาชนและมูลค่าแก่ตำบล
6. การรักษาและเพิ่มรายได้ จัดฝึกอบรมการพัฒนาอาชีพเพื่อส่งเสริมรายได้ สร้างหลักประกันรายได้แก่ผู้สูงอายุ ให้ได้รับเบี้ยยังชีพเดือนละ 600 - 1,000 บาท ตามช่วงอายุ

### อุปสรรค(T-Threats)

1. การจัดสรรงบประมาณในการพัฒนาท้องถิ่นมีจำนวนจำกัด ไม่สามารถพัฒนาครอบคลุมพื้นที่ที่มีจำนวนมากได้อย่างทั่วถึง
2. อำนาจหน้าที่ตามแผนกระจายอำนาจฯ บางภารกิจยังไม่มี ความชัดเจน
3. ราคาผลผลิตทางการเกษตรตกต่ำ โดยเฉพาะยางพารา ซึ่งเป็นพืชเศรษฐกิจหลัก ไม่สามารถพยุงราคาซื้อขายผลผลิตทางการเกษตรได้ ทำให้ประชาชนขาดทุน ต้องกู้หนี้ยืมสินมาเป็นทุนประกอบอาชีพต่อไป ซึ่งจะสร้างปัญหาต่อการดำรงชีพในอนาคตหากราคาสผลผลิตยังตกต่ำต่อไป
4. ความสามารถด้านการบริหารจัดการผลิตและแปรรูปสินค้าเกษตรยังไม่มีความพร้อมทั้งด้านบุคลากรและด้านอุปกรณ์
5. ขาดการประชาสัมพันธ์การท่องเที่ยวอย่างต่อเนื่อง
6. กลุ่มอาชีพในชุมชนยังขาดการส่งเสริมให้ชุมชนเข้มแข็ง

## 3.2 การประเมินสถานการณ์สภาพแวดล้อมภายนอกที่เกี่ยวข้อง

### 1. ด้านการพัฒนาโครงสร้างพื้นฐานและสาธารณูปโภค

1. การคมนาคมไม่สะดวกเนื่องจากถนนในพื้นที่ส่วนใหญ่เป็นหินกะสะ ชำรุด เป็นหลุม เป็นบ่อ
2. ประชาชนขาดแคลนน้ำใช้และน้ำเพื่อการเกษตรเฉพาะช่วงฤดูแล้งเนื่องจากฝายเก็บกักน้ำเมื่อถึงฤดูน้ำหลากผลผลิตได้รับความเสียหายจากน้ำท่วม
3. ขาดแคลนไฟฟ้าในพื้นที่ เนื่องจากในเขตตำบลปากทรง ประชาชนยังไม่มีไฟฟ้า ใช้ครบทุกครัวเรือน ต้องการมีกระแสไฟฟ้าใช้ให้ทั่วถึงทุกหมู่บ้านทุกครัวเรือน

### 2. ด้านการพัฒนาคุณภาพชีวิตและความเป็นอยู่ที่ดี

1. เด็กและเยาวชนในเขตตำบลปากทรง ขาดการปลูกจิตสำนึกในด้านรักบ้านเกิด รักในอาชีพของพ่อแม่ ประชาชนในพื้นที่ส่วนใหญ่อยู่นอกพื้นที่ ไปศึกษาเล่าเรียน หรือไปทำงานที่อื่น ทั้งที่พื้นที่ทำการเกษตรมีมากมาย แต่ขาดแรงงานที่สำคัญในการสานต่อ สืบทอดอาชีพเกษตรกรรม
2. การรวมกลุ่มทางเศรษฐกิจของชุมชนไม่เข้มแข็ง

### 3. ด้านสาธารณสุข นันทนาการและกีฬา

1. ในเขตพื้นที่ตำบลปากทรงส่วนใหญ่มีอากาศร้อนชื้น มักเกิดโรคไข้เลือดออก ชิคุนกุนยา และมาลาเรีย ในแต่ละปี สถิติการเกิดโรคไข้เลือดออกมีจำนวนเพิ่มมากขึ้น



2. ประชาชนขาดความรู้ความเข้าใจในการดูแลป้องกันรักษาสุขภาพ

3. สถานพยาบาลในพื้นที่มีเพียง 1 แห่ง ซึ่งเทียบกับพื้นที่กับจำนวนประชากรแล้วมีจำนวนน้อย

**4. ด้านทรัพยากรธรรมชาติ สิ่งแวดล้อมและการท่องเที่ยว**

1. ขาดการประชาสัมพันธ์

2. ไม่ได้รับการส่งเสริมการท่องเที่ยวเท่าที่ควร

3. แหล่งท่องเที่ยวของปากทรมีทุกหมู่ แต่ยังไม่ได้รับการส่งเสริม

4. งบประมาณในการบริการจัดการแหล่งท่องเที่ยวมีจำกัด

**5. ด้านการบริหารจัดการ**

1. ประชาชนยังขาดความรู้ความเข้าใจในการทำงานของภาคราชการและขาดการมีส่วนร่วมในการพัฒนาท้องถิ่นขาดความตระหนัก ความกระตือรือร้น ในการมีส่วนร่วมทางการเมือง การบริหารอย่างจริงจัง

2. สถานที่ เครื่องมือ เครื่องใช้ ในการปฏิบัติงานไม่เพียงพอต่อความต้องการของประชาชนในพื้นที่และไม่ทันสมัย

3. การส่งเสริมพัฒนาและปรับปรุงในส่วนของการจัดเก็บรายได้ขององค์การบริหารส่วนตำบลปากทรม ไม่เพียงพอต่อการบริหารงาน

\*\*\*\*\*

### ส่วนที่ 3

การนำแผนไปสู่การปฏิบัติ

## ส่วนที่ 3

### การนำแผนพัฒนาท้องถิ่นไปสู่การปฏิบัติ

#### 3.1. ยุทธศาสตร์การพัฒนาท้องถิ่นและยุทธศาสตร์ระดับมหภาคเพื่อนำไปสู่การปฏิบัติ

ที่	ยุทธศาสตร์ชาติ 20 ปี	แผนพัฒนาเศรษฐกิจและสังคมแห่งชาติ ฉบับที่ 13	เป้าหมายการพัฒนาที่ยั่งยืน SDGs	ยุทธศาสตร์จังหวัดชุมพร	ยุทธศาสตร์ขององค์กรปกครองส่วนท้องถิ่นในเขตจังหวัดชุมพร	ยุทธศาสตร์การพัฒนากองค์การบริหารส่วนตำบลปากทรง	กลยุทธ์	แผนงาน	หน่วยงานที่รับผิดชอบ
1.	ยุทธศาสตร์ด้านความมั่นคง	ยุทธศาสตร์ที่ 5. การค้าการลงทุนและยุทธศาสตร์ทางโลจิสติกส์ที่สำคัญของภูมิภาค	เป้าหมายที่ 9. สร้างโครงสร้างพื้นฐานที่มีความทนทาน เป้าหมายที่ 12. มีรูปแบบการผลิตและการบริโภคที่ยั่งยืน	ยุทธศาสตร์ที่ 1 การเสริมสร้างเศรษฐกิจของจังหวัดให้เติบโตอย่างต่อเนื่อง มั่นคง จากฐานการผลิต การค้า การบริการ และการพัฒนาเศรษฐกิจฐานรากที่เข้มแข็ง ยุทธศาสตร์ที่ 3 การพัฒนาเมืองที่น่าอยู่ และพัฒนาโครงสร้างพื้นฐานคมนาคมโลจิสติกส์ ที่สะดวกปลอดภัยได้มาตรฐาน และเชื่อมโยงเป็นโครงข่ายคมนาคมที่มีประสิทธิภาพ	ยุทธศาสตร์ที่ 1 ด้านโครงสร้างพื้นฐาน	ยุทธศาสตร์ที่ 1 การพัฒนากองค์การบริหารส่วนตำบลปากทรง	1.ส่งเสริมและพัฒนาโครงสร้างพื้นฐานโดยก่อสร้าง ปรับปรุงซ่อมแซมเส้นทางคมนาคมให้มีความเหมาะสม มีประสิทธิภาพทั่วถึง 2.ส่งเสริมอาชีพ ส่งเสริมการเพิ่มผลผลิตทางการเกษตร การแปรรูปสินค้าการเกษตร	-แผนงานอุตสาหกรรม การโยธา -แผนงานบริหารงานทั่วไป	-กองช่าง -สำนักปลัด -กองคลัง

ที่	ยุทธศาสตร์ชาติ 20 ปี	แผนพัฒนาเศรษฐกิจและสังคมแห่งชาติ ฉบับที่ 13	เป้าหมายการพัฒนาที่ยั่งยืน SDGs	ยุทธศาสตร์จังหวัดชุมพร	ยุทธศาสตร์การพัฒนาระบบโครงสร้างพื้นฐานของส่วนท้องถิ่นในเขตจังหวัดชุมพร	ยุทธศาสตร์การพัฒนาองค์กรปกครองส่วนท้องถิ่นในเขตจังหวัดชุมพร	ยุทธศาสตร์การพัฒนาระบบโครงสร้างพื้นฐาน	กลยุทธ์	แผนงาน	หน่วยงานที่รับผิดชอบ
2.	ยุทธศาสตร์ด้านการสร้างขีดความสามารถในการแข่งขัน	<p>หมวดเป้าหมายที่ 1 สินค้า เกษตร และเกษตรแปรรูป มูลค่าสูง</p> <p>หมวดเป้าหมายที่ 2 การท่องเที่ยว ที่เน้น คุณภาพ และความ ยั่งยืน</p> <p>หมวดเป้าหมายที่ 7 วิสาหกิจ ขนาด กลาง และขนาด ย่อมที่</p> <p>เข้มแข็ง มี ศักยภาพสูง และสามารถ แข่งขันได้</p>	เป้าหมายที่ 1 ขจัดความยากจน ในทุกรูปแบบ ใน ทุกพื้นที่	ยุทธศาสตร์ที่ 1 การ เสริมสร้างเศรษฐกิจของ จังหวัดให้เติบโตอย่าง ต่อเนื่อง มั่นคง จากฐาน การเกษตร การค้า การ บริการ และการพัฒนา เศรษฐกิจฐานรากที่เข้มแข็ง	ยุทธศาสตร์ที่ 4 ด้านการ พัฒนาการ วางแผน การ ส่งเสริมการลงทุน พาณิชย์ ภิธรรม และการท่องเที่ยว	ยุทธศาสตร์ที่ 2 การพัฒนาด้าน เศรษฐกิจ	<p>2. ส่งเสริมอาชีพ</p> <p>ส่งเสริมการเพิ่ม ผลผลิตทางการเกษตร การเกษตร การแปรรูปสินค้าการเกษตร</p>	<p>-แผนงาน สร้างความ เข้มแข็งของ ชุมชน</p> <p>-แผนงาน บริหารงาน ทั่วไป</p>	-สำนักปลัด	

ที่	ยุทธศาสตร์ชาติ 20 ปี	แผนพัฒนาเศรษฐกิจและสังคมแห่งชาติ ฉบับที่ 13	เป้าหมายการพัฒนาที่ยั่งยืน SDGs	ยุทธศาสตร์จังหวัดชุมพร	ยุทธศาสตร์การปกครองส่วนท้องถิ่นในเขตจังหวัดชุมพร	ยุทธศาสตร์การพัฒนาองค์กรปกครองส่วนท้องถิ่นในเขตจังหวัดชุมพร	ยุทธศาสตร์การพัฒนาระบบการบริหารส่วนตำบลปากพรง	กลยุทธ์	แผนงาน	หน่วยงานที่รับผิดชอบ
3.	ยุทธศาสตร์ด้านการพัฒนาและเสริมสร้างศักยภาพทรัพยากรมนุษย์	หมวดหมายที่ 12 ไทยมีกำลังพลสมรรถนะสูง มุ่งการเรียนรู้อย่างต่อเนื่อง ตอบโจทย์การพัฒนาแห่งอนาคต	เป้าหมายที่ 16 ส่งเสริมสังคมที่สงบสุขและครอบคลุม	ยุทธศาสตร์ที่ 4 การสร้างคุณภาพ การพัฒนาสังคมแห่งความสันติสุขปลอดภัย และการพัฒนาชุมชนให้มีความมั่นคงตามปรัชญาเศรษฐกิจพอเพียง	ยุทธศาสตร์ที่ 6 ด้านการส่งเสริมศิลปะวัฒนธรรม จารีตประเพณี และภูมิปัญญาท้องถิ่น	ยุทธศาสตร์ที่ 4 การพัฒนาด้านการศึกษา วัฒนธรรม ประเพณี และภูมิปัญญาท้องถิ่น	4. ส่งเสริมการศึกษา สืบสาน วัฒนธรรม อนุรักษ์ประเพณีและภูมิปัญญาท้องถิ่น	-แผนงานบริหารงานทั่วไป -แผนงานการศึกษา -แผนงานสร้างความเข้มแข็งของชุมชน	-สำนักปลัด	

ที่	ยุทธศาสตร์ชาติ 20 ปี	แผนพัฒนาเศรษฐกิจและสังคมแห่งชาติ ฉบับที่ 13	เป้าหมายการพัฒนาที่ยั่งยืน SDGs	ยุทธศาสตร์จังหวัด ชุมพร	ยุทธศาสตร์การพัฒนาระบบโครงสร้างพื้นฐานในเขตจังหวัดชุมพร	ยุทธศาสตร์การพัฒนาองค์กรปกครองส่วนท้องถิ่นในเขตจังหวัดชุมพร	ยุทธศาสตร์การพัฒนาองค์กรปกครองส่วนตำบล ปากพรง	กลยุทธ์	หน่วยงานที่รับผิดชอบ
4.	ยุทธศาสตร์ 4 ด้านการสร้างโอกาสและความเสมอภาคทางสังคม	หมวดหมู่ที่ 12 ไทยมีกำลังพลสมรรถนะสูง มุ่งการเรียนรู้รู้อย่างต่อเนื่อง ตอบโจทย์การพัฒนาแห่งอนาคต หมวดหมู่ที่ 13 ไทยมีภาครัฐที่ทันสมัย มีประสิทธิภาพและตอบโจทย์ประชาชน	เป้าหมายที่ 16 การส่งเสริมสังคมที่สงบสุข และครอบคลุม	ยุทธศาสตร์ที่ 4 การสร้างคุณภาพ การพัฒนาสังคมแห่งความสันติสุข ปลดปล่อย และการพัฒนาชุมชน ให้มีความมั่นคงตามปรัชญาเศรษฐกิจพอเพียง	ยุทธศาสตร์ที่ 2 ด้านการส่งเสริมคุณภาพชีวิต ยุทธศาสตร์ที่ 6 ด้านการส่งเสริมศิลปะ วัฒนธรรม จารีตประเพณี และภูมิปัญญาท้องถิ่น	ยุทธศาสตร์ที่ 4 การพัฒนาด้านการศึกษา วัฒนธรรม ประเพณี และภูมิปัญญาท้องถิ่น ยุทธศาสตร์ที่ 5 ด้านการพัฒนาคุณภาพชีวิตและสร้างความเข้มแข็งของชุมชน	5. ส่งเสริมความเป็นอยู่ อาชีพ การช่วยเหลือ ผู้ด้อยโอกาสทางสังคมมีคุณภาพชีวิตที่ดีขึ้น รวมถึง การส่งเสริมสุขภาพ ป้องกันโรคระบาด 6. ส่งเสริมการบริหารจัดการองค์กร การบริการ ประชาชน การเมืองการปกครอง ชุมชน -แผนงาน รู้รักสามัคคี สงบภายใน -แผนงาน การศึกษา	-แผนงาน บริหารงานทั่วไป -แผนงาน อุตสาหกรรม และการโยธา -แผนงาน สร้างความเข้มแข็งของชุมชน -แผนงาน รู้รักสามัคคี สงบภายใน -แผนงาน การศึกษา	-สำนักปลัด -กองช่าง

ที่	ยุทธศาสตร์ชาติ 20 ปี	แผนพัฒนาเศรษฐกิจและสังคมแห่งชาติ ฉบับที่ 13	เป้าหมายการพัฒนาที่ยั่งยืน SDGs	ยุทธศาสตร์จังหวัด ชุมพร	ยุทธศาสตร์การพัฒนาขององค์กรปกครองส่วนท้องถิ่นในเขตจังหวัดชุมพร	ยุทธศาสตร์การพัฒนาองค์กรบริหารส่วนตำบล ปากทรง	กลยุทธ์	แผนงาน	หน่วยงานที่รับผิดชอบ
5.	ยุทธศาสตร์ 5 ด้านการเติบโตบนคุณภาพชีวิตที่เป็นมิตรต่อสิ่งแวดล้อม	หมวดหมู่ที่ 12 ไทยมีกำลังพลสมรรถนะสูง มุ่งการเรียนรู้อย่างต่อเนื่อง ตอบโจทย์การพัฒนาแห่งอนาคต หมวดหมู่ที่ 13 ไทยมีภาครัฐที่ทันสมัย มีประสิทธิภาพและตอบสนอง	เป้าหมายที่ 11 ไทยสามารถลดความเสี่ยงและผลกระทบจากภัยธรรมชาติและการเปลี่ยนแปลงสภาพภูมิอากาศ เป้าหมายที่ 16 ส่งเสริมสังคมที่สงบสุขและครอบคลุม	ยุทธศาสตร์ที่ 4 การสร้างคุณภาพชีวิตที่ดีสุข ปลอดภัย และการพัฒนาชุมชนให้มีความมั่นคงตามปรัชญาเศรษฐกิจพอเพียง	ยุทธศาสตร์ที่ 2 ด้านการส่งเสริมคุณภาพชีวิต	3.ส่งเสริมการดำเนินงานที่เอื้ออำนวยและให้บริการที่ดี ยกระดับคุณภาพชีวิตและสร้างชุมชนเข้มแข็งของชุมชน ยุทธศาสตร์ที่ 3 ด้านการท่องเที่ยวและการบริหารจัดการทรัพยากรธรรมชาติ	3.ส่งเสริมการฟื้นฟูอนุรักษ์ทรัพยากรธรรมชาติ และส่งเสริมการท่องเที่ยว 5. ส่งเสริมความเป็นอยู่อาชีพ การช่วยเหลือผู้ด้อยโอกาสทางสังคม คุณภาพชีวิตที่ดีขึ้น รวมถึงการส่งเสริมสุขภาพ ป้องกันโรคระบาด 6. ส่งเสริมการบริหารจัดการองค์กร การบริการประชาชน การเมืองการปกครอง	-แผนงานบริหารงานทั่วไป -แผนงานอุตสาหกรรมและการโยธา -แผนงานสร้างชุมชนเข้มแข็งของชุมชน -แผนงานรักษาความสงบภายใน -แผนงานธารณสุข	-สำนักปลัด -กองช่าง

ที่	ยุทธศาสตร์ชาติ 20 ปี	แผนพัฒนาเศรษฐกิจและสังคมแห่งชาติ ฉบับที่ 13	เป้าหมายการพัฒนาที่ยั่งยืน SDGs	ยุทธศาสตร์จังหวัดชุมพร	ยุทธศาสตร์การพัฒนาระบบโครงสร้างพื้นฐานจังหวัดชุมพร	ยุทธศาสตร์การพัฒนาองค์กรปกครองส่วนท้องถิ่นในเขตจังหวัดชุมพร	ยุทธศาสตร์การพัฒนาองค์กรปกครองส่วนท้องถิ่น	กลยุทธ์	แผนงาน	หน่วยงานที่รับผิดชอบ
6.	ยุทธศาสตร์ด้านการปรับสมดุลและพัฒนาระบบบริหารจัดการภาครัฐ	มุ่งพัฒนาประเทศไทยให้มีคุณภาพและตอบสนองต่อเป้าหมายการพัฒนาที่ยั่งยืน SDGs	เป้าหมายที่ 16 ส่งเสริมสังคมที่สงบสุขและครอบคลุม	ยุทธศาสตร์ที่ 3 การพัฒนาเมืองที่น่าอยู่และพัฒนาโครงสร้างพื้นฐานคมนาคม โลจิสติกส์ ที่สะดวกปลอดภัย ได้มาตรฐานและเชื่อมโยงเป็นโครงข่ายคมนาคมที่มีประสิทธิภาพ	ยุทธศาสตร์ที่ 7 ด้านการบริหารจัดการโครงสร้างธรรมาภิบาลและการบริหารจัดการบ้านเมืองที่ดี	ยุทธศาสตร์ที่ 6 ด้านการบริหารจัดการบ้านเมืองที่ดี	6. ส่งเสริมการบริหารจัดการองค์กรปกครองส่วนท้องถิ่น	-แผนงานบริหารงานทั่วไป -แผนงานอุตสาหกรรมและการโยธา -แผนงานสร้างความเข้มแข็งของชุมชน -แผนงานรักษาความสงบภายใน -แผนงานบริหารงานคลัง	-สำนักปลัด -กองช่าง -กองคลัง	



บัญชีสรุปโครงการพัฒนา  
แผนพัฒนาท้องถิ่น (พ.ศ. 2566-2570) ฉบับทบทวน ครั้งที่ 1/2566  
สำหรับองค์การบริหารส่วนตำบลปากทรงดำเนินการ

## 2. บัญชีโครงการพัฒนาท้องถิ่น

บัญชีสรุปโครงการพัฒนา

แผนพัฒนาท้องถิ่น (พ.ศ. 2566 - 2570) ทบพทวน ครั้งที่ 1/2566  
องค์การบริหารส่วนตำบลปากทรง อำเภอพะโต๊ะ จังหวัดชุมพร

แบบ ผ.01

ยุทธศาสตร์	ปี 2566		ปี 2567		ปี 2568		ปี 2569		ปี 2570		รวม 5 ปี	
	จำนวนโครงการ	งบประมาณ	จำนวนโครงการ	งบประมาณ	จำนวนโครงการ	งบประมาณ	จำนวนโครงการ	งบประมาณ	จำนวนโครงการ	งบประมาณ	จำนวนโครงการ	งบประมาณ
1. การพัฒนาด้านโครงสร้างพื้นฐานให้ได้มาตรฐานและทั่วถึง												
1.1 แผนงานอุตสาหกรรมและการโยธา	26	200,305,000	29	171,830,000	30	104,630,000	24	83,630,000	26	252,030,000	135	812,425,000
1.2 แผนงานเกษตรและชุมชน	-	-	-	-	-	-	-	-	-	-	-	-
<b>รวม</b>	<b>26</b>	<b>200,305,000</b>	<b>29</b>	<b>32,486,000</b>	<b>30</b>	<b>2,081,000</b>	<b>24</b>	<b>1,575,000</b>	<b>26</b>	<b>252,030,000</b>	<b>135</b>	<b>812,425,000</b>
2. การพัฒนาด้านเศรษฐกิจ												
2.1 แผนงานสร้างความเข้มแข็งของชุมชน	5	115,000	6	1,115,000	5	1,115,000	5	115,000	5	115,000	26	2,575,000
<b>รวม</b>	<b>5</b>	<b>115,000</b>	<b>6</b>	<b>1,115,000</b>	<b>5</b>	<b>1,115,000</b>	<b>5</b>	<b>115,000</b>	<b>5</b>	<b>115,000</b>	<b>26</b>	<b>2,575,000</b>
3. การท่องเที่ยวและบริการจัดการทรัพยากรธรรมชาติ												
3.1 แผนงานสาธารณสุข	2	50,000	2	50,000	2	50,000	2	50,000	2	50,000	10	250,000
3.2 แผนงานการศาสนาวัฒนธรรมและนันทนาการ	4	740,000	6	24,165,000	4	740,000	4	740,000	4	740,000	22	27,125,000
3.3 แผนงานสร้างความเข้มแข็งของชุมชน	1	30,000	1	30,000	1	30,000	1	30,000	1	30,000	5	150,000
3.4 แผนงานอุตสาหกรรมและการโยธา	5	33,160,000	4	13,160,000	4	13,160,000	3	11,660,000	3	11,660,000	19	82,800,000

## 2. บัญชีโครงการพัฒนาท้องถิ่น

แบบ ผ.01

บัญชีสรุปโครงการพัฒนา

แผนพัฒนาท้องถิ่น (พ.ศ. 2566 - 2570) ทบพทวน ครั้งที่ 1/2566  
องค์การบริหารส่วนตำบลปากทรง อำเภอพะโต๊ะ จังหวัดชุมพร

ยุทธศาสตร์	ปี 2566		ปี 2567		ปี 2568		ปี 2569		ปี 2570		รวม 5 ปี	
	จำนวนโครงการ	งบประมาณ	จำนวนโครงการ	งบประมาณ	จำนวนโครงการ	งบประมาณ	จำนวนโครงการ	งบประมาณ	จำนวนโครงการ	งบประมาณ	จำนวนโครงการ	งบประมาณ
รวม	12	33,980,000	13	37,405,000	11	13,980,000	10	12,480,000	10	12,480,000	56	110,325,000
4. การพัฒนาด้านการศึกษา วัฒนธรรม ประเพณี และภูมิปัญญา ท้องถิ่น												
4.1 แผนงานการศาสนาวัฒนธรรม และนันทนาการ	9	775,000	9	775,000	9	775,000	9	775,000	9	775,000	45	3,875,000
4.2 แผนงานสร้างความเข้มแข็งของ ชุมชน	3	95,000	3	95,000	3	95,000	3	95,000	3	95,000	15	475,000
4.3 แผนงานการศึกษา	6	4,250,000	6	4,230,000	6	4,230,000	6	4,230,000	6	4,230,000	30	21,170,000
4.4 แผนงานอุตสาหกรรมและการ โยธา	6	1,100,000	1	100,000	1	100,000	1	100,000	1	100,000	10	1,500,000
<b>รวมทั้งสิ้น</b>	<b>24</b>	<b>6,220,000</b>	<b>19</b>	<b>5,200,000</b>	<b>19</b>	<b>5,200,000</b>	<b>19</b>	<b>5,200,000</b>	<b>19</b>	<b>5,200,000</b>	<b>100</b>	<b>27,020,000</b>
5. การพัฒนาด้านการพัฒนา คุณภาพชีวิตและการสร้างความ เข้มแข็งของชุมชน												
5.1 แผนงานสร้างความเข้มแข็งของ ชุมชน	3	130,000	5	230,000	4	230,000	4	230,000	4	230,000	20	1,050,000
5.2 แผนงานรักษาความสงบภายใน	12	3,340,000	12	960,000	12	960,000	12	960,000	12	960,000	60	7,180,000
5.3 แผนงานสาธารณสุข	5	340,000	17	550,000	17	550,000	17	550,000	17	550,000	73	2,540,000

## 2. บัญชีโครงการพัฒนาท้องถิ่น

แบบ ผ.01

บัญชีสรุปโครงการพัฒนา

แผนพัฒนาท้องถิ่น (พ.ศ. 2566 - 2570) ทบพทน ครั้งที่ 1/2566

องค์การบริหารส่วนตำบลปากพร อำเภอพะโต๊ะ จังหวัดชุมพร

ยุทธศาสตร์	ปี 2566		ปี 2567		ปี 2568		ปี 2569		ปี 2570		รวม 5 ปี	
	จำนวนโครงการ	งบประมาณ	จำนวนโครงการ	งบประมาณ	จำนวนโครงการ	งบประมาณ	จำนวนโครงการ	งบประมาณ	จำนวนโครงการ	งบประมาณ	จำนวนโครงการ	งบประมาณ
5.4 แผนงานอุตสาหกรรมและการโยธา	1	300,000	2	2,100,000	1	100,000	1	100,000	1	100,000	6	2,700,000
6. การพัฒนาด้านการบริหารจัดการบ้านเมืองที่ดี												
6.1 แผนงานบริหารงานทั่วไป	10	360,000	10	360,000	10	360,000	10	360,000	10	360,000	50	1,800,000
6.2 แผนงานอุตสาหกรรมและการโยธา	6	2,150,000	6	2,400,000	6	3,200,000	7	2,550,000	5	1,800,000	30	12,100,000
<b>รวมทั้งสิ้น</b>	<b>21</b>	<b>4,110,000</b>	<b>36</b>	<b>3,840,000</b>	<b>34</b>	<b>1,840,000</b>	<b>34</b>	<b>1,840,000</b>	<b>34</b>	<b>1,840,000</b>	<b>159</b>	<b>13,470,000</b>
<b>รวมทั้ง 6 ยุทธศาสตร์</b>	<b>88</b>	<b>244,730,000</b>	<b>103</b>	<b>80,046,000</b>	<b>99</b>	<b>24,216,000</b>	<b>92</b>	<b>21,210,000</b>	<b>94</b>	<b>271,665,000</b>	<b>476</b>	<b>965,815,000</b>

บัญชีสรุปโครงการพัฒนา  
แผนพัฒนาท้องถิ่น (พ.ศ. 2566-2570) ฉบับทบทวน ครั้งที่ 1/2566  
สำหรับโครงการที่นำมาจากแผนพัฒนาหมู่บ้าน

บัญชีสรุปโครงการพัฒนาที่นำมาจากแผนพัฒนาหมู่บ้านและแผนชุมชน  
 แผนพัฒนาท้องถิ่น (พ.ศ. 2566 - 2570) ทบทวน ครั้งที่ 1/2566  
 องค์การบริหารส่วนตำบลปากพร อำเภอพะโต๊ะ จังหวัดชุมพร

โครงการพัฒนาที่นำมาจาก แผนพัฒนาหมู่บ้าน	ปี 2566		ปี 2567		ปี 2568		ปี 2569		ปี 2570		รวม 5 ปี	
	จำนวน โครงการ	งบประมาณ	จำนวน โครงการ	งบประมาณ	จำนวน โครงการ	งบประมาณ	จำนวน โครงการ	งบประมาณ	จำนวน โครงการ	งบประมาณ	จำนวน โครงการ	งบประมาณ
หมู่ที่ 1 บ้านตอตั้ง	4	4,950,000	17	14,890,000	8	15,600,000	9	5,740,000	9	15,000,000	47	56,180,000
หมู่ที่ 2 บ้านท่าแก	3	1,840,000	16	12,200,100	15	11,252,100	12	10,565,100	7	9,132,800	53	44,990,100
หมู่ที่ 3 บ้านบกไฟ	11	8,370,000	12	8,165,600	15	12,999,600	12	4,999,600	10	7,949,600	60	42,484,400
หมู่ที่ 4 บ้านปากพร	37	58,790,000	44	66,932,500	27	43,570,500	18	34,580,500	15	31,790,500	141	235,664,000
หมู่ที่ 5 บ้านทับซอน	17	27,145,000	24	52,345,000	28	17,835,000	21	16,790,000	7	12,950,000	97	127,065,000
หมู่ที่ 6 บ้านสะพานสอง	3	5,160,000	13	10,720,000	16	12,241,000	13	15,330,000	10	13,730,000	55	57,181,000
หมู่ที่ 7 บ้านตะแบกงาม	6	10,790,000	11	17,297,500	12	9,087,500	9	6,995,000	11	5,738,000	49	49,908,000
หมู่ที่ 8 บ้านโนนแจ	12	15,230,000	10	7,975,000	14	7,817,000	9	5,225,000	6	4,450,000	51	40,697,000
หมู่ที่ 9 บ้านคลองเรือ	13	47,724,000	12	16,658,400	15	17,730,900	13	14,291,900	7	17,401,900	60	113,807,100
<b>รวมทั้งสิ้น</b>	<b>106</b>	<b>179,999,000</b>	<b>159</b>	<b>207,184,100</b>	<b>150</b>	<b>148,133,600</b>	<b>116</b>	<b>114,517,100</b>	<b>82</b>	<b>118,142,800</b>	<b>613</b>	<b>767,976,600</b>

รายละเอียดโครงการพัฒนา  
แผนพัฒนาท้องถิ่น (พ.ศ.2566 – 2570) ฉบับทบทวน ครั้งที่ 1/2566

## รายละเอียดโครงการพัฒนา

แผนพัฒนาท้องถิ่น (พ.ศ. 2566 - 2570) ฉบับทบทวน ครั้งที่ 1/2566

องค์การบริหารส่วนตำบลปากทรง อำเภอพะโต๊ะ จังหวัดชุมพร

- ก. ยุทธศาสตร์ชาติ 20 ปี ยุทธศาสตร์ที่ 2 ด้านการสร้างความรู้ความสามารถในการแข่งขัน
- ข. แผนพัฒนาเศรษฐกิจและสังคมแห่งชาติ ฉบับที่ 13 ยุทธศาสตร์ที่ 5 ไทยเป็นประตูการค้าการลงทุนและยุทธศาสตร์ทางโลจิสติกส์ที่สำคัญของภูมิภาค
- ค. Sustainable Development Goals : SDGs เป้าหมายที่ 9 สร้างโครงสร้างพื้นฐานที่มีคุณภาพที่ครอบคลุมและยั่งยืนและส่งเสริมนวัตกรรม
- ง. ยุทธศาสตร์จังหวัดชุมพร ยุทธศาสตร์ที่ 3 การพัฒนาเมืองที่น่าอยู่และพัฒนาคมนาคมโลจิสติกส์ที่สะดวก ปลอดภัย ได้มาตรฐานและมีประสิทธิภาพ
- จ. ยุทธศาสตร์การพัฒนาของ อปท. ในเขตจังหวัดที่ 1 ด้านการพัฒนากระบวนการโครงสร้างพื้นฐาน

1. ยุทธศาสตร์การพัฒนากระบวนการโครงสร้างพื้นฐานที่ได้มาตรฐานและทั่วถึง

1.1 แผนงานอุตสาหกรรมและการโยธา

ที่	โครงการ	วัตถุประสงค์	เป้าหมาย (ผลผลิตของโครงการ)	งบประมาณ					ตัวชี้วัด (KPI)	ผลที่คาดว่าจะได้รับ	หน่วยงาน รับผิดชอบ หลัก
				ปี 2566 (บาท)	ปี 2567 (บาท)	ปี 2568 (บาท)	ปี 2569 (บาท)	ปี 2570 (บาท)			
1	ติดตั้งป้ายจราจรแนะนำในพื้นที่ตำบลปากทรง	เพื่อเป็นการอำนวยความสะดวกให้แก่ประชาชนทั่วไปในการเดินทางในพื้นที่ตำบลปากทรง	ติดตั้งป้ายจราจรแนะนำตามแบบมาตรฐานงานทาง สำหรับองค์กรปกครองส่วนท้องถิ่น(กรมทางหลวงชนบท)(แบบ น-1/น1/1) จำนวน 10 ป้าย	150,000					จำนวนป้ายที่ติดตั้ง	ประชาชนได้รับความสะดวกในการเดินทาง	กองช่าง
2	ปรับปรุงภูมิทัศน์สวนสาธารณะพ่อดาทินข้าง ม.4 พร้อมขยายเขตไฟฟ้าส่องสว่างพร้อมติดตั้ง	เพื่อเป็นการอำนวยความสะดวกให้แก่นักท่องเที่ยวที่มาเที่ยวในตำบลปากทรง	ปรับปรุงภูมิทัศน์สวนสาธารณะพ่อดาทินข้าง ม.4 พร้อมขยายเขตไฟฟ้าส่องสว่างพร้อมติดตั้ง	500,000					แหล่งท่องเที่ยวที่ปรับปรุงภูมิทัศน์ 1 แห่ง	นักท่องเที่ยวได้รับความสะดวกในการเดินทางเข้าสู่แหล่งท่องเที่ยว	กองช่าง
3	ก่อสร้างถนน คสล. ภายในบริเวณสวนสาธารณะพ่อดาทินข้าง หมู่ที่ 4	เพื่อความสะดวกในการเดินทางเข้าสู่แหล่งท่องเที่ยว	ก่อสร้างถนน คสล. กว้าง 5.00 ม. ยาว 400.00 ม. ทน 0.15 ม. ใต้ทางข้างละ 0.50 ม. (รายละเอียดตาม อบต.กำหนด)	800,000		800,000			ถนน 1 สาย	ประชาชนได้รับความสะดวกในการเดินทาง	กองช่าง



## รายละเอียดโครงการพัฒนา

แผนพัฒนาท้องถิ่น (พ.ศ. 2566 - 2570) ฉบับทบทวน ครั้งที่ 1/2566

## องค์การบริหารส่วนตำบลปากทรง อำเภอพะโต๊ะ จังหวัดชุมพร

- ก. ยุทธศาสตร์ชาติ 20 ปี ยุทธศาสตร์ที่ 2 ด้านการสร้างความรู้ความสามารถในการแข่งขัน
- ข. แผนพัฒนาเศรษฐกิจและสังคมแห่งชาติ ฉบับที่ 13 หมายเหตุภายใต้ 5 ไทยเป็นประตูการค้าการลงทุนและยุทธศาสตร์ทางโลจิสติกส์ที่สำคัญของภูมิภาค
- ค. Sustainable Development Goals : SDGs เป้าหมายที่ 9 สร้างโครงสร้างพื้นฐานที่มีความทนทาน ส่งเสริมการพัฒนาอุตสาหกรรมที่ครอบคลุมและยั่งยืนและส่งเสริมนวัตกรรม
- ง. ยุทธศาสตร์จังหวัดชุมพร ยุทธศาสตร์ที่ 3 การพัฒนาเมืองที่น่าอยู่และพัฒนาโครงสร้างพื้นฐานคมนาคมโลจิสติกส์ที่สะดวก ปลอดภัย ได้มาตรฐานและเชื่อมโยงเป็นโครงข่ายคมนาคมที่มีประสิทธิภาพ
- จ. ยุทธศาสตร์การพัฒนาของ อปท. ในเขตจังหวัดที่ 1 ด้านการพัฒนากระบวนการสร้างพื้นฐาน

## 1.ยุทธศาสตร์การพัฒนาสร้างพื้นฐานที่ได้มาตรฐานและทั่วถึง

## 1.1แผนงานอุตสาหกรรมและการโยธา

ที่	โครงการ	วัตถุประสงค์	เป้าหมาย (ผลผลิตของโครงการ)	งบประมาณ					ตัวชี้วัด (KPI)	ผลที่คาดว่าจะได้รับ	หน่วยงาน รับผิดชอบ หลัก
				ปี 2566 (บาท)	ปี 2567 (บาท)	ปี 2568 (บาท)	ปี 2569 (บาท)	ปี 2570 (บาท)			
4	จัดซื้อพร้อมติดตั้งระบบไฟฟ้าด้วยเซลล์แสงอาทิตย์ หมู่ที่ 2	เพื่อให้ประชาชนมีน้ำในการอุปโภค - บริโภคอย่างทั่วถึง	จัดซื้อพร้อมติดตั้งระบบไฟฟ้าด้วยเซลล์แสงอาทิตย์ ขนาดไม่น้อยกว่า 5 กิโลวัตต์(รายละเอียดตามแบบ อบรม.กำหนด)	275,000					จำนวนครัวเรือนที่มีน้ำใช้ อย่างเพียงพอ	มีน้ำอุปโภค-บริโภค ทั่วถึงทั้งหมู่บ้าน	สำนักปลัด

รายละเอียดโครงการพัฒนา

แบบ ผ.02/1

ที่นำมาจากแผนพัฒนาหมู่บ้านและแผนพัฒนาชุมชน  
แผนพัฒนาท้องถิ่น (พ.ศ. 2566 - 2570) ฉบับทบทวน ครั้งที่ 1/2566  
องค์การบริหารส่วนตำบลปากทรง อำเภอพะโต๊ะ จังหวัดชุมพร

- ก. ยุทธศาสตร์ชาติ 20 ปี ยุทธศาสตร์ที่ 2 ด้านการสร้างความรู้ความสามารถในการแข่งขัน
- ข. แผนพัฒนาเศรษฐกิจและสังคมแห่งชาติ ฉบับที่ 13 หมายความว่า 5 ไทยเป็นประตูการค้าการลงทุนและยุทธศาสตร์ทางโลจิสติกส์ที่สำคัญของภูมิภาค
- ค. Sustainable Development Goals : SDGs เป้าหมายที่ 9 สร้างโครงสร้างพื้นฐานที่มีคุณภาพ ส่งเสริมการพัฒนาด้านการคมนาคมและยั่งยืนและส่งเสริมนวัตกรรม
- ง. ยุทธศาสตร์จังหวัดชุมพร ยุทธศาสตร์ที่ 3 การพัฒนาเมืองที่น่าอยู่และพัฒนาคมนาคมโลจิสติกส์ที่สะดวก ปลอดภัย ได้มาตรฐานและเชื่อมโยงเป็นโครงข่ายคมนาคมที่มีประสิทธิภาพ
- จ. ยุทธศาสตร์การพัฒนาของ อปท.ในเขตจังหวัดที่ 1 ด้านการพัฒนากระบวนการระบบโครงสร้างพื้นฐาน
- 1.ยุทธศาสตร์การพัฒนากระบวนการระบบโครงสร้างพื้นฐานให้ได้มาตรฐานและทั่วถึง
- 1.1แผนงานอุตสาหกรรมและการโยธา

ที่	โครงการ	วัตถุประสงค์	เป้าหมาย (ผลผลิตของโครงการ)	งบประมาณ					ตัวชี้วัด (KPI)	ผลที่คาดว่าจะได้รับ	ที่มาของโครงการ	หน่วยงานรับผิดชอบหลัก
				ปี 2566 (บาท)	ปี 2567 (บาท)	ปี 2568 (บาท)	ปี 2569 (บาท)	ปี 2570 (บาท)				
1	ก่อสร้างถนน คสล.ขอยสะพานแขวน 1 หมู่ที่ 1	เพื่อให้ได้ถนนที่เดินทางสะดวกปลอดภัย	ก่อสร้างถนน คสล.กว้าง 4.00 ม. ยาว 150.00 ม. ทน 0.15 ม. ไหล่ทางข้างละ 0.50 ม.	500,000					ร้อยละของผู้ได้รับประโยชน์ในการเดินทาง	ประชาชนมีเส้นทางในการสัญจรที่สะดวก	แผนพัฒนาหมู่บ้าน หมู่ที่ 1	กองช่าง
2	ก่อสร้างถนน คสล.สายต่อตั้ง - วังทอง หมู่ที่ 1	เพื่อให้ได้ถนนที่มาตรฐานเดินทางสะดวกปลอดภัย	ก่อสร้างถนน คสล.กว้าง 5.00 ม. ยาว 1,000.00 ม.ทน 0.15 ม. ไหล่ทางข้างละ 0.50 ม.		4,000,000				ร้อยละของผู้ได้รับประโยชน์ในการเดินทาง	ประชาชนมีเส้นทางในการสัญจรที่สะดวก	แผนพัฒนาหมู่บ้าน หมู่ที่ 1	กองช่าง
3	ก่อสร้างถนน คสล.ขอยบางตาทอง หมู่ที่ 1	เพื่อให้ได้ถนนที่มาตรฐานเดินทางสะดวกปลอดภัย	ก่อสร้างถนน คสล.กว้าง 4.00 ม. ยาว 200.00 ม. ทน 0.15 ม. ไหล่ทางข้างละ 0.50 ม.				650,000		ร้อยละของผู้ได้รับประโยชน์ในการเดินทาง	ประชาชนมีเส้นทางในการสัญจรที่สะดวก	แผนพัฒนาหมู่บ้าน หมู่ที่ 1	กองช่าง
4	ก่อสร้างถนน คสล.ควนนายสุธรรม แสงต่อตั้ง หมู่ที่ 1	เพื่อให้ได้ถนนที่มาตรฐานเดินทางสะดวกปลอดภัย	ก่อสร้างถนน คสล.กว้าง 5.00 ม. ยาว 100.00 ม. ทน 0.15 ม. ไหล่ทางข้างละ 0.50 ม.				450,000		ร้อยละของผู้ได้รับประโยชน์ในการเดินทาง	ประชาชนมีเส้นทางในการสัญจรที่สะดวก	แผนพัฒนาหมู่บ้าน หมู่ที่ 1	กองช่าง

รายละเอียดโครงการพัฒนา

แบบ ผ.02/1

ที่นำมาจากแผนพัฒนาหมู่บ้านและแผนพัฒนาชุมชน  
แผนพัฒนาท้องถิ่น (พ.ศ. 2566 - 2570) ฉบับทบทวน ครั้งที่ 1/2566  
องค์การบริหารส่วนตำบลปากทรง อำเภอพะโต๊ะ จังหวัดชุมพร

- ก. ยุทธศาสตร์ชาติ 20 ปี ยุทธศาสตร์ที่ 2 ด้านการสร้างความรู้ความสามารถในการแข่งขัน
  - ข. แผนพัฒนาเศรษฐกิจและสังคมแห่งชาติ ฉบับที่ 13 หมายความว่า 5 ไทยเป็นประตูการค้าการลงทุนและยุทธศาสตร์ทางโลจิสติกส์ที่สำคัญของภูมิภาค
  - ค. Sustainable Development Goals : SDGs เป้าหมายที่ 9 สร้างโครงสร้างพื้นฐานที่มีคุณภาพ ส่งเสริมการพัฒนาอุตสาหกรรมที่ครอบคลุมและยั่งยืนและส่งเสริมนวัตกรรม
  - ง. ยุทธศาสตร์จังหวัดชุมพร ยุทธศาสตร์ที่ 3 การพัฒนาเมืองที่น่าอยู่และพัฒนาคมนาคมโลจิสติกส์ที่สะดวก ปลอดภัย ได้มาตรฐานและเชื่อมโยงเป็นโครงข่ายคมนาคมที่มีประสิทธิภาพ
  - จ. ยุทธศาสตร์การพัฒนาของ อปท.ในเขตจังหวัดที่ 1 ด้านการพัฒนากระบวนการระบบโครงสร้างพื้นฐาน
- 1.ยุทธศาสตร์การพัฒนากระบวนการระบบโครงสร้างพื้นฐานให้ได้มาตรฐานและทั่วถึง
- 1.1แผนงานอุตสาหกรรมและการโยธา

ที่	โครงการ	วัตถุประสงค์	เป้าหมาย (ผลผลิตของโครงการ)	งบประมาณ					ตัวชี้วัด (KPI)	ผลที่คาดว่าจะได้รับ	ที่มาของโครงการ	หน่วยงานรับผิดชอบหลัก
				ปี 2566 (บาท)	ปี 2567 (บาท)	ปี 2568 (บาท)	ปี 2569 (บาท)	ปี 2570 (บาท)				
5	ก่อสร้างถนน คสล.ขอยรงทองธารา หมู่ที่ 1	เพื่อให้ได้ถนนที่มาตรฐานเดินทางสะดวกปลอดภัย	ก่อสร้างถนน คสล.กว้าง 4.00 ม. ยาว 1,500 ม. หน้า 0.15 ม. ใต้ทางข้างละ 0.50 ม.			4,500,000			ร้อยละของผู้ได้รับประโยชน์ในการเดินทาง	ประชาชนมีเส้นทางในการสัญจรที่สะดวก	แผนพัฒนาหมู่บ้าน หมู่ที่ 1	กองช่าง
6	ก่อสร้างถนน คสล.ขอยนาใน หมู่ที่ 1	เพื่อให้ได้ถนนที่มาตรฐานเดินทางสะดวกปลอดภัย	ก่อสร้างถนน คสล.กว้าง 4.00 ม. ยาว 1,200.00 ม. หน้า 0.15 ม. ใต้ทางข้างละ 0.50 ม.			4,000,000			ร้อยละของผู้ได้รับประโยชน์ในการเดินทาง	ประชาชนมีเส้นทางในการสัญจรที่สะดวก	แผนพัฒนาหมู่บ้าน หมู่ที่ 1	กองช่าง
7	ก่อสร้างท่อลอดชนิดเหลี่ยม ถนนสายต่อตั้ง - ปากทรง (ข้ามห้วยสะพานนาง) ซพ.ถ. 59003** หมู่ที่ 1 เชื่อมต่อ หมู่ที่ 9 ต.พะโต๊ะ	เพื่อให้การเดินทางสะดวกปลอดภัย	ก่อสร้างท่อลอดชนิดเหลี่ยม ชนิด 1 ช่องทาง ขนาด 3.00 ม. ยาว 10.00 ม. สูง 3.00 ม.			750,000			จำนวนครั้งเรือยนต์ได้รับประโยชน์ในการเดินทาง	ประชาชนมีเส้นทางสัญจรสะดวกปลอดภัย	แผนพัฒนาหมู่บ้าน หมู่ที่ 1	กองช่าง
8	ก่อสร้างถนน คสล.สายต่อตั้ง - วังทอง (ควนปากหมิง) ซพ.ถ. 59004 หมู่ที่ 1	เพื่อให้ได้ถนนที่มาตรฐานเดินทางสะดวกปลอดภัย	ก่อสร้างถนน คสล.กว้าง 5.00 ม. ยาว 100.00 ม. หน้า 0.15 ม. ใต้ทางข้างละ 0.50 ม.				400,000		ร้อยละของผู้ได้รับประโยชน์ในการเดินทาง	ประชาชนมีเส้นทางในการสัญจรที่สะดวก	แผนพัฒนาหมู่บ้าน หมู่ที่ 1	กองช่าง

รายละเอียดโครงการพัฒนา

แบบ ผ.02/1

ที่นำมาจากแผนพัฒนาหมู่บ้านและแผนพัฒนาชุมชน  
แผนพัฒนาท้องถิ่น (พ.ศ. 2566 - 2570) ฉบับทบทวน ครั้งที่ 1/2566  
องค์การบริหารส่วนตำบลปากทรง อำเภอพะโต๊ะ จังหวัดชุมพร

- ก. ยุทธศาสตร์ชาติ 20 ปี ยุทธศาสตร์ที่ 2 ด้านการสร้างความรู้ความสามารถในการแข่งขัน
- ข. แผนพัฒนาเศรษฐกิจและสังคมแห่งชาติ ฉบับที่ 13 หมายความว่า 5 ไทยเป็นประตูการค้าการลงทุนและยุทธศาสตร์ทางโลจิสติกส์ที่สำคัญของภูมิภาค
- ค. Sustainable Development Goals : SDGs เป้าหมายที่ 9 สร้างโครงสร้างพื้นฐานที่มีคุณภาพ ส่งเสริมการพัฒนาด้านการเกษตรที่ครอบคลุมและยั่งยืนและส่งเสริมนวัตกรรม
- ง. ยุทธศาสตร์จังหวัดชุมพร ยุทธศาสตร์ที่ 3 การพัฒนาเมืองที่น่าอยู่และพัฒนาคมนาคมโลจิสติกส์ที่สะดวก ปลอดภัย ได้มาตรฐานและเชื่อมโยงเป็นโครงข่ายคมนาคมที่มีประสิทธิภาพ
- จ. ยุทธศาสตร์การพัฒนาของ อปท.ในเขตจังหวัดที่ 1 ด้านการพัฒนากระบวนการระบบโครงสร้างพื้นฐาน
- 1.ยุทธศาสตร์การพัฒนากระบวนการระบบโครงสร้างพื้นฐานให้ได้มาตรฐานและทั่วถึง
- 1.1แผนงานอุตสาหกรรมและการโยธา

ที่	โครงการ	วัตถุประสงค์	เป้าหมาย (ผลผลิตของโครงการ)	งบประมาณ					ตัวชี้วัด (KPI)	ผลที่คาดว่าจะได้รับ	ที่มาของโครงการ	หน่วยงานรับผิดชอบหลัก
				ปี 2566 (บาท)	ปี 2567 (บาท)	ปี 2568 (บาท)	ปี 2569 (บาท)	ปี 2570 (บาท)				
9	ก่อสร้างถนน คสล.สายต่อตั้ง - ปากทรง ชพ.ถ.59003 หมู่ที่ 1	เพื่อให้ได้ถนนที่มาตรฐานเดินทางสะดวกปลอดภัย	ก่อสร้างถนน คสล.กว้าง 5.00 ม. ยาว 2,000.00 ม. ทน 0.15 ม. ใต้ทางข้างละ 0.50 ม.	3,750,000	3,750,000				ร้อยละของผู้ได้รับประโยชน์ในการเดินทาง	ประชาชนมีเส้นทางในการสัญจรที่สะดวก	แผนพัฒนาหมู่บ้าน หมู่ที่ 1	กองช่าง
10	ซ่อมแซมสะพานแขวน จุดที่ 1 ข้างบ้านยายมาลี หมู่ที่ 1	เพื่อให้การเดินทางสะดวกปลอดภัย	ซ่อมแซมสะพานแขวน จุดที่ 1 ข้างบ้านยายมาลี กว้าง 3.00 ม. ยาว 60.00 ม.	600,000					จำนวนครีวเรือนที่ได้รับประโยชน์ในการเดินทาง	ประชาชนมีเส้นทางสัญจรสะดวกปลอดภัย	แผนพัฒนาหมู่บ้าน หมู่ที่ 1	กองช่าง
11	ก่อสร้างท่อลอดชนิดเหลี่ยม ท้ายบึง (ต่อตั้ง - ปากทรง) หมู่ที่ 1	เพื่อความปลอดภัยในการเดินทาง	ก่อสร้างท่อลอดชนิดเหลี่ยมขนาด 2.70 ม. X 8.00 ม. X 2.70 ม.		600,000				จำนวนครีวเรือนที่ได้รับประโยชน์ในการเดินทาง	ประชาชนมีเส้นทางในการสัญจรที่สะดวก	แผนพัฒนาหมู่บ้าน หมู่ที่ 1	กองช่าง
12	ปรับปรุงถนนลูกรังสายต่อตั้ง - วังทอง ชพ.ถ.59004 หมู่ที่ 1	เพื่อความปลอดภัยในการเดินทาง	ลงลูกรังเกลี่ยเรียบ กว้าง 5.00 ม. ยาว 700.00 ม. ทน 0.10 ม.		150,000				ระยะทางของถนนที่ได้รับการซ่อมแซม	ประชาชนมีเส้นทางในการสัญจรที่สะดวก	แผนพัฒนาหมู่บ้าน หมู่ที่ 1	กองช่าง
13	ปรับปรุงถนนลูกรัง สายต่อตั้ง - ปากทรง ชพ.ถ.59003 หมู่ที่ 1	เพื่อความปลอดภัยในการเดินทาง	ลงลูกรังเกลี่ยเรียบลงลูกรังเกลี่ยเรียบอัดแน่น กว้าง 5.00 ม. ยาว 2,000.00 ม. ทน 0.10 ม.				300,000		ระยะทางของถนนที่ได้รับการซ่อมแซม	ประชาชนมีเส้นทางในการสัญจรที่สะดวก	แผนพัฒนาหมู่บ้าน หมู่ที่ 1	กองช่าง

รายละเอียดโครงการพัฒนา

แบบ ผ.02/1

ที่นำมาจากแผนพัฒนาหมู่บ้านและแผนพัฒนาชุมชน  
แผนพัฒนาท้องถิ่น (พ.ศ. 2566 - 2570) ฉบับทบทวน ครั้งที่ 1/2566  
องค์การบริหารส่วนตำบลปากทรง อำเภอพะโต๊ะ จังหวัดชุมพร

- ก. ยุทธศาสตร์ชาติ 20 ปี ยุทธศาสตร์ที่ 2 ด้านการสร้างความรู้ความสามารถในการแข่งขัน
- ข. แผนพัฒนาเศรษฐกิจและสังคมแห่งชาติ ฉบับที่ 13 หมายความว่า 5 ไทยเป็นประตูการค้าการลงทุนและยุทธศาสตร์ทางโลจิสติกส์ที่สำคัญของภูมิภาค
- ค. Sustainable Development Goals : SDGs เป้าหมายที่ 9 สร้างโครงสร้างพื้นฐานที่มีคุณภาพ ส่งเสริมการพัฒนาอุตสาหกรรมที่ครอบคลุมและยั่งยืนและส่งเสริมนวัตกรรม
- ง. ยุทธศาสตร์จังหวัดชุมพร ยุทธศาสตร์ที่ 3 การพัฒนาเมืองที่น่าอยู่และพัฒนาคมนาคมโลจิสติกส์ที่สะดวก ปลอดภัย ได้มาตรฐานและเชื่อมโยงเป็นโครงข่ายคมนาคมที่มีประสิทธิภาพ
- จ. ยุทธศาสตร์การพัฒนาของ อปท.ในเขตจังหวัดที่ 1 ด้านการพัฒนาระบบโครงสร้างพื้นฐาน
- 1.ยุทธศาสตร์การพัฒนาระบบโครงสร้างพื้นฐานให้ได้มาตรฐานและทั่วถึง
- 1.1แผนงานอุตสาหกรรมและการโยธา

ที่	โครงการ	วัตถุประสงค์	เป้าหมาย (ผลผลิตของโครงการ)	งบประมาณ					ตัวชี้วัด (KPI)	ผลที่คาดว่าจะได้รับ	ที่มาของโครงการ	หน่วยงานรับผิดชอบหลัก
				ปี 2566 (บาท)	ปี 2567 (บาท)	ปี 2568 (บาท)	ปี 2569 (บาท)	ปี 2570 (บาท)				
14	ปรับปรุง ถนนลูกรัง ขยายในหมิง หมู่ที่ 1	เพื่อความปลอดภัยในการเดินทาง	ดงลูกรังใกล้เคียงเรียบบดอัดแน่น กว้าง 4.00 ม. ยาว 2,500.00 ม. หน้า 0.10 ม.	350,000					ประชาชนมีเส้นทางในการสัญจรที่สะดวก	แผนพัฒนาหมู่บ้าน หมู่ที่ 1	กองช่าง	
15	ปรับปรุงถนนลูกรัง ขยายสะพานแขวนที่ 2 หมู่ที่ 1	เพื่อความปลอดภัยในการเดินทาง	ดงลูกรังใกล้เคียงเรียบบดอัดแน่น กว้าง 4.00 ม. ยาว 800.00 ม. หน้า 0.10 ม.				150,000		ประชาชนมีเส้นทางในการสัญจรที่สะดวก	แผนพัฒนาหมู่บ้าน หมู่ที่ 1	กองช่าง	
16	ก่อสร้างท่อลอดชนิดเหลี่ยม ห้วยห้วยตาพร หมู่ที่ 1	เพื่อความปลอดภัยในการเดินทาง	ก่อสร้างท่อลอดชนิดเหลี่ยม ชนิด 1 ช่องทาง ขนาด 3.00 ม. X 1.80ม. X 8.00 ม.	400,000					จำนวนครัวเรือนที่ได้รับประโยชน์ในการเดินทาง	แผนพัฒนาหมู่บ้าน หมู่ที่ 1	กองช่าง	
17	ปรับปรุงถนน คลส. ขอยรวงทองธารา หมู่ที่ 1	เพื่อความปลอดภัยในการเดินทาง	ดงลูกรังใกล้เคียงเรียบบดอัดแน่น กว้าง 4.00 ม. ยาว 1,500.00 ม. หน้า 0.10 ม.				250,000		ประชาชนมีเส้นทางในการสัญจรที่สะดวก	แผนพัฒนาหมู่บ้าน หมู่ที่ 1	กองช่าง	

รายละเอียดโครงการพัฒนา

แบบ ผ.02/1

ที่นำมาจากแผนพัฒนาหมู่บ้านและแผนพัฒนาชุมชน  
แผนพัฒนาท้องถิ่น (พ.ศ. 2566 - 2570) ฉบับทบทวน ครั้งที่ 1/2566  
องค์การบริหารส่วนตำบลปากทรง อำเภอพะโต๊ะ จังหวัดชุมพร

- ก. ยุทธศาสตร์ชาติ 20 ปี ยุทธศาสตร์ที่ 2 ด้านการสร้างความรู้ความสามารถในการแข่งขัน
- ข. แผนพัฒนาเศรษฐกิจและสังคมแห่งชาติ ฉบับที่ 13 หมายความว่า 5 ไทยเป็นประตูการค้าการลงทุนและยุทธศาสตร์ทางโลจิสติกส์ที่สำคัญของภูมิภาค
- ค. Sustainable Development Goals : SDGs เป้าหมายที่ 9 สร้างโครงสร้างพื้นฐานที่มีคุณภาพ ส่งเสริมการพัฒนาด้านการคมนาคมและยั่งยืนและส่งเสริมนวัตกรรม
- ง. ยุทธศาสตร์จังหวัดชุมพร ยุทธศาสตร์ที่ 3 การพัฒนาเมืองที่น่าอยู่และพัฒนาคมนาคมโลจิสติกส์ที่สะดวก ปลอดภัย ได้มาตรฐานและเชื่อมโยงเป็นโครงข่ายคมนาคมที่มีประสิทธิภาพ
- จ. ยุทธศาสตร์การพัฒนาของ อปท.ในเขตจังหวัดที่ 1 ด้านการพัฒนาระบบโครงสร้างพื้นฐาน
- 1.ยุทธศาสตร์การพัฒนาหมู่บ้านโครงสร้างพื้นฐานให้ได้มาตรฐานและทั่วถึง
- 1.1แผนงานอุตสาหกรรมและการโยธา

ที่	โครงการ	วัตถุประสงค์	เป้าหมาย (ผลผลิตของโครงการ)	งบประมาณ					ตัวชี้วัด (KPI)	ผลที่คาดว่าจะได้รับ	ที่มาของโครงการ	หน่วยงานรับผิดชอบหลัก
				ปี 2566 (บาท)	ปี 2567 (บาท)	ปี 2568 (บาท)	ปี 2569 (บาท)	ปี 2570 (บาท)				
18	ปรับปรุงถนนลูกรัง ซอยสะพานนาง หมู่ที่ 1	เพื่อความปลอดภัยในการเดินทาง	ดงลูกรังใกล้เคียงเรียงลบดัดแนว กว้าง 5.00 ม. ยาว 1,000.00 ม. หน้า 0.10 ม.				200,000		ประชาชนมีเส้นทางในการสัญจรที่สะดวก	แผนพัฒนาหมู่บ้าน หมู่ที่ 1	กองช่าง	
19	ปรับปรุงถนนลูกรัง ซอยบางตาทอง หมู่ที่ 1	เพื่อความปลอดภัยในการเดินทาง	ดงลูกรังใกล้เคียงเรียงลบดัดแนวกว้าง 4.00 ม. ยาว 2,000.00 ม. หน้า 0.10 ม.				6,000,000		ประชาชนมีเส้นทางในการสัญจรที่สะดวก	แผนพัฒนาหมู่บ้าน หมู่ที่ 1	กองช่าง	
20	ปรับปรุงระบบท่อส่งน้ำและต่อเติมประปาภูเขาอ่างเก็บน้ำห้วยสะพานนาง หมู่ที่ 1	เพื่อให้ประชาชนมีน้ำใช้ในการอุปโภค - บริโภคอย่างทั่วถึง	ปรับปรุงระบบท่อส่งน้ำและต่อเติมประปาภูเขา ระยะทาง 2,500.00 ม. รายละเอียดตามแบบ อยบต.กำหนด				1,500,000	ครัวเรือนที่ได้รับประโยชน์จากการใช้ประปาหมู่บ้าน	ประชาชนมีน้ำใช้อย่างทั่วถึงทุกครัวเรือน	แผนพัฒนาหมู่บ้าน หมู่ที่ 1	กองช่าง	
21	ปรับปรุงถนนลูกรัง ซอยสะพานนางที่ 1 หมู่ที่ 1	เพื่อความปลอดภัยในการเดินทาง	ดงลูกรังใกล้เคียงเรียงลบดัดแนว กว้าง 4.00 ม. ยาว 150.00 ม. หน้า 0.10 ม.				100,000	ประชาชนมีเส้นทางในการสัญจรที่สะดวก	ประชาชนมีเส้นทางในการสัญจรที่สะดวก	แผนพัฒนาหมู่บ้าน หมู่ที่ 1	กองช่าง	

รายละเอียดโครงการพัฒนา

ที่นำมาจากแผนพัฒนาหมู่บ้านและแผนพัฒนาชุมชน  
แผนพัฒนาท้องถิ่น (พ.ศ. 2566 - 2570) ฉบับทบทวน ครั้งที่ 1/2566  
องค์การบริหารส่วนตำบลปากทรง อำเภอพะโต๊ะ จังหวัดชุมพร

- ก. ยุทธศาสตร์ชาติ 20 ปี ยุทธศาสตร์ที่ 2 ด้านการสร้างความรู้ความสามารถในการแข่งขัน
- ข. แผนพัฒนาเศรษฐกิจและสังคมแห่งชาติ ฉบับที่ 13 หมายความว่า 5 ไทยเป็นประตูการค้าการลงทุนและยุทธศาสตร์ทางโลจิสติกส์ที่สำคัญของภูมิภาค
- ค. Sustainable Development Goals : SDGs เป้าหมายที่ 9 สร้างโครงสร้างพื้นฐานที่มีคุณภาพ ส่งเสริมการพัฒนาอุตสาหกรรมที่ครอบคลุมและยั่งยืนและส่งเสริมนวัตกรรม
- ง. ยุทธศาสตร์จังหวัดชุมพร ยุทธศาสตร์ที่ 3 การพัฒนาเมืองที่น่าอยู่และพัฒนาโครงสร้างพื้นฐานคมนาคมโลจิสติกส์ที่สะดวก ปลอดภัย ได้มาตรฐานและเชื่อมโยงเป็นโครงข่ายคมนาคมที่มีประสิทธิภาพ
- จ. ยุทธศาสตร์การพัฒนาของ อปท.ในเขตจังหวัดที่ 1 ด้านการพัฒนากระบวนการระบบโครงสร้างพื้นฐาน
- 1.ยุทธศาสตร์การพัฒนากระบวนการระบบโครงสร้างพื้นฐานให้ได้มาตรฐานและทั่วถึง
- 1.1แผนงานอุตสาหกรรมและการโยธา

ที่	โครงการ	วัตถุประสงค์	เป้าหมาย (ผลผลิตของโครงการ)	งบประมาณ					ตัวชี้วัด (KPI)	ผลที่คาดว่าจะได้รับ	ที่มาของโครงการ	หน่วยงานรับผิดชอบหลัก
				ปี 2566 (บาท)	ปี 2567 (บาท)	ปี 2568 (บาท)	ปี 2569 (บาท)	ปี 2570 (บาท)				
22	ขุดลอกคลองสายต่อตั้ง - ปากทรง หมู่ที่ 1	ป้องกันน้ำกัดเซาะตลิ่งและถนน	ขุดลอกคลอง กว้าง 70.00 ม. ลึก 5.00 ม. ยาว 400.00 ม.					1,000,000	ร้อยละของผู้ได้รับประโยชน์ในการเดินทาง	ลดปัญหาการกัดเซาะตลิ่งและถนน หมู่ที่ 1	แผนพัฒนาหมู่บ้าน หมู่ที่ 1	กองช่าง
23	ขุดลอกคลองสายต่อตั้ง - หัววังทอง หมู่ที่ 1	ป้องกันน้ำกัดเซาะตลิ่งและถนน	ขุดลอกคลอง กว้าง 30.00 ม. ลึก 4.00 ม. ยาว 400.00 ม.					1,000,000	ร้อยละของผู้ได้รับประโยชน์ในการเดินทาง	ลดปัญหาการกัดเซาะตลิ่งและถนน หมู่ที่ 1	แผนพัฒนาหมู่บ้าน หมู่ที่ 1	กองช่าง
24	ติดตั้งไฟส่องสว่างภายในหมู่บ้าน ต่อตั้ง - ปากทรง หมู่ที่ 1	เพื่อความปลอดภัยในการเดินทาง	ติดตั้งไฟส่องสว่าง ช่วงต่อตั้ง - ปากทรง ระยะทาง 2,500.00 ม. รายละเอียดตามแบบ อปท. กำหนด					2,500,000	จำนวนไฟส่องสว่างที่ได้ดำเนินการติดตั้ง	ประชาชนเดินทางสัญจรด้วยความปลอดภัย	แผนพัฒนาหมู่บ้าน หมู่ที่ 1	กองช่าง
25	ติดตั้งไฟส่องสว่างภายในหมู่บ้าน ต่อตั้ง - หัววังทอง หมู่ที่ 1	เพื่อความปลอดภัยในการเดินทาง	ติดตั้งไฟส่องสว่าง ช่วงต่อตั้ง - หัววังทอง ระยะทาง 2,500.00 ม. รายละเอียดตามแบบ อปท. กำหนด					2,500,000	จำนวนไฟส่องสว่างที่ได้ดำเนินการติดตั้ง	ประชาชนเดินทางสัญจรด้วยความปลอดภัย	แผนพัฒนาหมู่บ้าน หมู่ที่ 1	กองช่าง

รายละเอียดโครงการพัฒนา

แบบ ผ.02/1

ที่นำมาจากแผนพัฒนาหมู่บ้านและแผนพัฒนาชุมชน  
แผนพัฒนาท้องถิ่น (พ.ศ. 2566 - 2570) ฉบับทบทวน ครั้งที่ 1/2566  
องค์การบริหารส่วนตำบลปากทรง อำเภอพะโต๊ะ จังหวัดชุมพร

- ก. ยุทธศาสตร์ชาติ 20 ปี ยุทธศาสตร์ที่ 2 ด้านการสร้างความรู้ความสามารถในการแข่งขัน
  - ข. แผนพัฒนาเศรษฐกิจและสังคมแห่งชาติ ฉบับที่ 13 หมายความว่า 5 ไทยเป็นประตูการค้าการลงทุนและยุทธศาสตร์ทางโลจิสติกส์ที่สำคัญของภูมิภาค
  - ค. Sustainable Development Goals : SDGs เป้าหมายที่ 9 สร้างโครงสร้างพื้นฐานที่มีคุณภาพ ส่งเสริมการพัฒนาอุตสาหกรรมที่ครอบคลุมและยั่งยืนและส่งเสริมนวัตกรรม
  - ง. ยุทธศาสตร์จังหวัดชุมพร ยุทธศาสตร์ที่ 3 การพัฒนาเมืองที่น่าอยู่และสร้างพื้นฐานความมั่นคงและเชื่อมโยงเป็นโครงข่ายคมนาคมที่มีประสิทธิภาพ
  - จ. ยุทธศาสตร์การพัฒนาของ อปท.ในเขตจังหวัดที่ 1 ด้านการพัฒนากระบวนการระบบโครงสร้างพื้นฐาน
- 1.ยุทธศาสตร์การพัฒนากระบวนการระบบโครงสร้างพื้นฐานให้ได้มาตรฐานและทั่วถึง
- 1.1แผนงานอุตสาหกรรมและการโยธา

ที่	โครงการ	วัตถุประสงค์	เป้าหมาย (ผลผลิตของโครงการ)	งบประมาณ					ตัวชี้วัด (KPI)	ผลที่คาดว่าจะได้รับ	ที่มาของโครงการ	หน่วยงานรับผิดชอบหลัก
				ปี 2566 (บาท)	ปี 2567 (บาท)	ปี 2568 (บาท)	ปี 2569 (บาท)	ปี 2570 (บาท)				
26	ก่อสร้างท่อลอดชนิดเหลี่ยม ถนนสายต่อตั้ง-ปากทรง (ข้ามหัวขยวัง) หมู่ที่ 1	เพื่อให้การเดินทางสะดวกปลอดภัย	ก่อสร้างท่อลอดชนิดเหลี่ยม ขนาด 3.00 X 3.00 X 10.00 ม. รายละเอียดตามแบบที่ อบต. กำหนด		650,000				ร้อยละของผู้ได้รับประโยชน์ในการเดินทาง	ประชาชนมีเส้นทางในการสัญจรที่สะดวก	แผนพัฒนาหมู่บ้าน หมู่ที่ 1	กองช่าง
27	ติดตั้งกล้อง CCTV ถนนสายต่อตั้ง-ปากทรง หมู่ที่ 1	เพื่อป้องกันและแก้ไขปัญหายาเสพติด	ติดตั้งวงจรปิด (CCTV) จำนวน 8 ตัว ตามเกณฑ์ราคาากลางและคุณลักษณะพื้นฐานระบบกล้องวงจรปิดของกระทรวงดิจิทัลเพื่อเศรษฐกิจและสังคม		900,000		900,000		จำนวนกล้องวงจรปิดที่ติดตั้ง	เพื่อความปลอดภัยในชีวิตและทรัพย์สินของประชาชนในหมู่บ้าน	แผนพัฒนาหมู่บ้าน หมู่ที่ 1	กรมส่งเสริมฯ
28	ปรับปรุงประปาภูเขา หัวย ในหมิง หมู่ที่ 1	เพื่อให้ประชาชนมีน้ำในการอุปโภค - บริโภคอย่างทั่วถึง	ปรับปรุงประปาภูเขา ระยะทาง 5,000.00 ม.				1,500,000		ประชาชนในพื้นที่มีน้ำอุปโภค - บริโภค ทั่วถึงทั้งหมู่บ้าน	มีน้ำอุปโภค - บริโภค ทั่วถึงทั้งหมู่บ้าน	แผนพัฒนาหมู่บ้าน หมู่ที่ 1	กองช่าง



รายละเอียดโครงการพัฒนา

แบบ ผ.02/1

ที่นำมาจากแผนพัฒนาหมู่บ้านและแผนพัฒนาชุมชน  
แผนพัฒนาท้องถิ่น (พ.ศ. 2566 - 2570) ฉบับทบทวน ครั้งที่ 1/2566  
องค์การบริหารส่วนตำบลปากทรง อำเภอพะโต๊ะ จังหวัดชุมพร

- ก. ยุทธศาสตร์ชาติ 20 ปี ยุทธศาสตร์ที่ 2 ด้านการสร้างความรู้ความสามารถในการแข่งขัน
  - ข. แผนพัฒนาเศรษฐกิจและสังคมแห่งชาติ ฉบับที่ 13 หมายความว่า 5 ไทยเป็นประตูการค้าการลงทุนและยุทธศาสตร์ทางโลจิสติกส์ที่สำคัญของภูมิภาค
  - ค. Sustainable Development Goals : SDGs เป้าหมายที่ 9 สร้างโครงสร้างพื้นฐานที่มีคุณภาพ ส่งเสริมการพัฒนาด้านการคมนาคมและยั่งยืนและส่งเสริมนวัตกรรม
  - ง. ยุทธศาสตร์จังหวัดชุมพร ยุทธศาสตร์ที่ 3 การพัฒนาเมืองที่น่าอยู่และพึ่งพาตนเองอย่างยั่งยืนและเชื่อมโยงเป็นโครงข่ายคมนาคมที่มีประสิทธิภาพ
  - จ. ยุทธศาสตร์การพัฒนาของ อปท.ในเขตจังหวัดที่ 1 ด้านการพัฒนาเมืองที่น่าอยู่และพึ่งพาตนเองอย่างยั่งยืนและเชื่อมโยงเป็นโครงข่ายคมนาคมที่มีประสิทธิภาพ
- 1.ยุทธศาสตร์การพัฒนาโครงสร้างพื้นฐานให้ได้มาตรฐานและทั่วถึง
- 1.1แผนงานอุตสาหกรรมและการโยธา

ที่	โครงการ	วัตถุประสงค์	เป้าหมาย (ผลผลิตของโครงการ)	งบประมาณ					ตัวชี้วัด (KPI)	ผลที่คาดว่าจะได้รับ	ที่มาของโครงการ	หน่วยงานรับผิดชอบหลัก
				ปี 2566 (บาท)	ปี 2567 (บาท)	ปี 2568 (บาท)	ปี 2569 (บาท)	ปี 2570 (บาท)				
29	ก่อสร้างเขื่อนป้องกันตลิ่งถนนสายต่อตั้ง-วังทอง (ช่วงสวนนายปัญญา ขอมแพ หมู่ที่ 1	ป้องกันกรกัดเซาะจากกระแสน้ำลดการพังทลายของที่ปักอาศัย และพื้นที่ทำการเกษตรของประชาชน	ก่อสร้างเขื่อนป้องกันตลิ่งถนนสายต่อตั้ง-วังทอง ระยะทาง 100.00 ม.			2,500,000			เขื่อนป้องกันตลิ่ง 1 แห่ง	สามารถป้องกัน การกัดเซาะของ กระแสน้ำ ลด การพังทลายของ หนาดิน	แผนพัฒนาหมู่บ้าน หมู่ที่ 1	กองช่าง
30	ก่อสร้างท่อลอดชนิดเหลี่ยม (ห้วยต้นแหริ่ง) หมู่ที่ 1	เพื่อให้การเดินทางสะดวกปลอดภัย	ก่อสร้างท่อลอดชนิดเหลี่ยม ขนาด 3.00 X 3.00 X 10.00 ม. รายละเอียดตามแบบที่ อบต. กำหนด		650,000				ร้อยละของผู้ได้รับประโยชน์ในการเดินทาง	ประชาชนมีเส้นทางในการสัญจรที่สะดวก	แผนพัฒนาหมู่บ้าน หมู่ที่ 1	กองช่าง
31	ก่อสร้างท่อลอดชนิดเหลี่ยม (ห้วยบ้านแก้วสายต่อตั้ง-วังทอง หมู่ที่ 1	เพื่อให้การเดินทางสะดวกปลอดภัย	ก่อสร้างท่อลอดชนิดเหลี่ยม ขนาด 3.00 X 3.00 X 10.00 ม. รายละเอียดตามแบบที่ อบต. กำหนด			650,000			ร้อยละของผู้ได้รับประโยชน์ในการเดินทาง	ประชาชนมีเส้นทางในการสัญจรที่สะดวก	แผนพัฒนาหมู่บ้าน หมู่ที่ 1	กองช่าง

รายละเอียดโครงการพัฒนา

แบบ ผ.02/1

ที่นำมาจากแผนพัฒนาหมู่บ้านและแผนพัฒนาชุมชน  
แผนพัฒนาท้องถิ่น (พ.ศ. 2566 - 2570) ฉบับทบทวน ครั้งที่ 1/2566  
องค์การบริหารส่วนตำบลปากทรง อำเภอพะโต๊ะ จังหวัดชุมพร

- ก. ยุทธศาสตร์ชาติ 20 ปี ยุทธศาสตร์ที่ 2 ด้านการสร้างความรู้ความสามารถในการแข่งขัน
- ข. แผนพัฒนาเศรษฐกิจและสังคมแห่งชาติ ฉบับที่ 13 หมายความว่า 5 ไทยเป็นประตูการค้าการลงทุนและยุทธศาสตร์ทางโลจิสติกส์ที่สำคัญของภูมิภาค
- ค. Sustainable Development Goals : SDGs เป้าหมายที่ 9 สร้างโครงสร้างพื้นฐานที่มีคุณภาพ ส่งเสริมการพัฒนาด้านการคมนาคมและยั่งยืนและส่งเสริมนวัตกรรม
- ง. ยุทธศาสตร์จังหวัดชุมพร ยุทธศาสตร์ที่ 3 การพัฒนาเมืองที่น่าอยู่และพัฒนาคมนาคมโลจิสติกส์ที่สะดวก ปลอดภัย ได้มาตรฐานและเชื่อมโยงเป็นโครงข่ายคมนาคมที่มีประสิทธิภาพ
- จ. ยุทธศาสตร์การพัฒนาของ อปท.ในเขตจังหวัดที่ 1 ด้านการพัฒนาระบบโครงสร้างพื้นฐาน
- 1.ยุทธศาสตร์การพัฒนาหมู่บ้านโครงการสร้างพื้นฐานให้ได้มาตรฐานและทั่วถึง
- 1.1แผนงานอุตสาหกรรมและการโยธา

ที่	โครงการ	วัตถุประสงค์	เป้าหมาย (ผลผลิตของโครงการ)	งบประมาณ					ตัวชี้วัด (KPI)	ผลที่คาดว่าจะได้รับ	ที่มาของโครงการ	หน่วยงานรับผิดชอบหลัก
				ปี 2566 (บาท)	ปี 2567 (บาท)	ปี 2568 (บาท)	ปี 2569 (บาท)	ปี 2570 (บาท)				
32	ก่อสร้างถนน คสล.ขอยสะพานแขวน 1 หมู่ที่ 1	เพื่อให้ได้ถนนที่มาตรฐานเดินทางสะดวกปลอดภัย	ก่อสร้างถนน คสล.กว้าง 4.00 ม. ยาว 200.00 ม. หน้า 0.15 ม. ไหล่ทางข้างละ 0.50 ม.	640,000	640,000	640,000	640,000		ร้อยละของผู้ได้รับประโยชน์ในการเดินทาง	ประชาชนมีเส้นทางในการสัญจรที่สะดวก	แผนพัฒนาหมู่บ้าน หมู่ที่ 1	กองช่าง
33	ก่อสร้างถนน คสล.ขอยสะพานแขวน 2 หมู่ที่ 1	เพื่อให้ได้ถนนที่มาตรฐานเดินทางสะดวกปลอดภัย	ก่อสร้างถนน คสล.กว้าง 4.00 ม. ยาว 500.00 ม. หน้า 0.15 ม. ไหล่ทางข้างละ 0.50 ม.	1,600,000	1,600,000	1,600,000	1,600,000		ร้อยละของผู้ได้รับประโยชน์ในการเดินทาง	ประชาชนมีเส้นทางในการสัญจรที่สะดวก	แผนพัฒนาหมู่บ้าน หมู่ที่ 1	กองช่าง
34	ก่อสร้างถนน คสล.สายปากทรง - บ้านนา (ช่วงหักแกง) พพ.ถ.59001 หมู่ที่ 2	เพื่อให้ได้ถนนที่มาตรฐานเดินทางสะดวกปลอดภัย	ก่อสร้างถนน คสล.กว้าง 5.00 ม. ยาว 1,500.00 ม. หน้า 0.15 ม. ไหล่ทางข้างละ 0.50 ม. รายละเอียดตามแบบ อนุมัติกำหนด	7,000,000					ร้อยละของผู้ได้รับประโยชน์ในการเดินทาง	ประชาชนมีเส้นทางในการสัญจรที่สะดวก	แผนพัฒนาหมู่บ้าน หมู่ที่ 2	กองช่าง
35	ก่อสร้างถนน คสล.ช่วงบ้านเจ้ามวด หมู่ที่ 2	เพื่อให้ได้ถนนที่มาตรฐานเดินทางสะดวกปลอดภัย	ก่อสร้างถนน คสล.กว้าง 4.00 ม. ยาว 100.00 ม. หน้า 0.15 ม. ไหล่ทางข้างละ 0.50 ม.	320,000					ร้อยละของผู้ได้รับประโยชน์ในการเดินทาง	ประชาชนมีเส้นทางในการสัญจรที่สะดวก	แผนพัฒนาหมู่บ้าน หมู่ที่ 2	กองช่าง

รายละเอียดโครงการพัฒนา

แบบ ผ.02/1

ที่นำมาจากแผนพัฒนาหมู่บ้านและแผนพัฒนาชุมชน  
แผนพัฒนาท้องถิ่น (พ.ศ. 2566 - 2570) ฉบับทบทวน ครั้งที่ 1/2566  
องค์การบริหารส่วนตำบลปากทรง อำเภอพะโต๊ะ จังหวัดชุมพร

- ก. ยุทธศาสตร์ชาติ 20 ปี ยุทธศาสตร์ที่ 2 ด้านการสร้างความรู้ความสามารถในการแข่งขัน
- ข. แผนพัฒนาเศรษฐกิจและสังคมแห่งชาติ ฉบับที่ 13 หมายความว่า 5 ไทยเป็นประตูการค้าการลงทุนและยุทธศาสตร์ทางโลจิสติกส์ที่สำคัญของภูมิภาค
- ค. Sustainable Development Goals : SDGs เป้าหมายที่ 9 สร้างโครงสร้างพื้นฐานที่มีคุณภาพ ส่งเสริมการพัฒนาด้านการคมนาคมและยั่งยืนและส่งเสริมนวัตกรรม
- ง. ยุทธศาสตร์จังหวัดชุมพร ยุทธศาสตร์ที่ 3 การพัฒนาเมืองที่น่าอยู่และโครงสร้างพื้นฐานคมนาคมโลจิสติกส์ที่สะดวก ปลอดภัย ได้มาตรฐานและเชื่อมโยงเป็นโครงข่ายคมนาคมที่มีประสิทธิภาพ
- จ. ยุทธศาสตร์การพัฒนาของ อปท.ในเขตจังหวัดที่ 1 ด้านการพัฒนากระบวนการระบบโครงสร้างพื้นฐาน
- 1.ยุทธศาสตร์การพัฒนากระบวนการระบบโครงสร้างพื้นฐานให้ได้มาตรฐานและทั่วถึง
- 1.1แผนงานอุตสาหกรรมและการโยธา

ที่	โครงการ	วัตถุประสงค์	เป้าหมาย (ผลผลิตของโครงการ)	งบประมาณ					ตัวชี้วัด (KPI)	ผลที่คาดว่าจะได้รับ	ที่มาของโครงการ	หน่วยงานรับผิดชอบหลัก
				ปี 2566 (บาท)	ปี 2567 (บาท)	ปี 2568 (บาท)	ปี 2569 (บาท)	ปี 2570 (บาท)				
36	ก่อสร้างถนน คสล.สายห้วย นายแก้ว หมู่ที่ 2	เพื่อให้ได้ถนนที่ มาตรฐานเดินทาง สะดวกปลอดภัย	ก่อสร้างถนน คสล.กว้าง 4.00 ม. ยาว 500.00 ม. หน้า 0.15 ม. ไหล่ทางข้างละ 0.50 ม.				750,000	750,000	ร้อยละของผู้ได้รับ ประโยชน์ในการ เดินทาง	ประชาชนมี เส้นทางในการ สัญจรที่สะดวก	แผนพัฒนา หมู่บ้าน หมู่ที่ 2	กองช่าง
37	ก่อสร้างถนน คสล.ซอยห้วย วังทอง (ตลอดสาย) หมู่ที่ 2	เพื่อให้ได้ถนนที่ มาตรฐานเดินทาง สะดวกปลอดภัย	ก่อสร้างถนน คสล.กว้าง 4.00 ม. ยาว 3,000.00 ม. หน้า 0.15 ม. ไหล่ทางข้างละ 0.50 ม.			3,000,000	3,000,000	3,000,000	ร้อยละของผู้ได้รับ ประโยชน์ในการ เดินทาง	ประชาชนมี เส้นทางในการ สัญจรที่สะดวก	แผนพัฒนา หมู่บ้าน หมู่ที่ 2	กองช่าง
38	ก่อสร้างถนน คสล.ซอยห้วย วัดหมู่ที่ 2	เพื่อให้ได้ถนนที่ มาตรฐานเดินทาง สะดวกปลอดภัย	ก่อสร้างถนน คสล.กว้าง 4.00 ม. ยาว 2,000.00 ม. หน้า 0.15 ม. ไหล่ทางข้างละ 0.50 ม.			2,000,000	2,000,000	2,000,000	ร้อยละของผู้ได้รับ ประโยชน์ในการ เดินทาง	ประชาชนมี เส้นทางในการ สัญจรที่สะดวก	แผนพัฒนา หมู่บ้าน หมู่ที่ 2	กองช่าง
39	ก่อสร้างถนน คสล.ซอยตาพร หมู่ที่ 2	เพื่อให้ได้ถนนที่ มาตรฐานเดินทาง สะดวกปลอดภัย	ก่อสร้างถนน คสล.กว้าง 4.00 ม. ยาว 2,500.00 ม. หน้า 0.15 ม. ไหล่ทางข้างละ 0.50 ม.			2,500,000	2,500,000	2,500,000	ร้อยละของผู้ได้รับ ประโยชน์ในการ เดินทาง	ประชาชนมี เส้นทางในการ สัญจรที่สะดวก	แผนพัฒนา หมู่บ้าน หมู่ที่ 2	กองช่าง

รายละเอียดโครงการพัฒนา

แบบ ผ.02/1

ที่นำมาจากแผนพัฒนาหมู่บ้านและแผนพัฒนาชุมชน  
แผนพัฒนาท้องถิ่น (พ.ศ. 2566 - 2570) ฉบับทบทวน ครั้งที่ 1/2566  
องค์การบริหารส่วนตำบลปากทรง อำเภอพะโต๊ะ จังหวัดชุมพร

- ก. ยุทธศาสตร์ชาติ 20 ปี ยุทธศาสตร์ที่ 2 ด้านการสร้างความรู้ความสามารถในการแข่งขัน
- ข. แผนพัฒนาเศรษฐกิจและสังคมแห่งชาติ ฉบับที่ 13 หมายความว่า 5 ไทยเป็นประตูการค้าการลงทุนและยุทธศาสตร์ทางโลจิสติกส์ที่สำคัญของภูมิภาค
- ค. Sustainable Development Goals : SDGs เป้าหมายที่ 9 สร้างโครงสร้างพื้นฐานที่มีคุณภาพ ส่งเสริมการพัฒนาอุตสาหกรรมที่ครอบคลุมและยั่งยืนและส่งเสริมนวัตกรรม
- ง. ยุทธศาสตร์จังหวัดชุมพร ยุทธศาสตร์ที่ 3 การพัฒนาเมืองที่น่าอยู่และพัฒนาคมนาคมโลจิสติกส์ที่สะดวก ปลอดภัย ได้มาตรฐานและเชื่อมโยงเป็นโครงข่ายคมนาคมที่มีประสิทธิภาพ
- จ. ยุทธศาสตร์การพัฒนาของ อปท.ในเขตจังหวัดที่ 1 ด้านการพัฒนากระบวนการระบบโครงสร้างพื้นฐาน
- 1.ยุทธศาสตร์การพัฒนากระบวนการระบบโครงสร้างพื้นฐานให้ได้มาตรฐานและทั่วถึง
- 1.1แผนงานอุตสาหกรรมและการโยธา

ที่	โครงการ	วัตถุประสงค์	เป้าหมาย (ผลผลิตของโครงการ)	งบประมาณ					ตัวชี้วัด (KPI)	ผลที่คาดว่าจะได้รับ	ที่มาของโครงการ	หน่วยงานรับผิดชอบหลัก
				ปี 2566 (บาท)	ปี 2567 (บาท)	ปี 2568 (บาท)	ปี 2569 (บาท)	ปี 2570 (บาท)				
40	ก่อสร้างถนน คสล.หัวน้ำลอด หมู่ที่ 2	เพื่อให้ได้ถนนที่มาตรฐานเดินทางสะดวกปลอดภัย	ก่อสร้างถนน คสล.กว้าง 4.00 ม. ยาว 300.00 ม. หนา 0.15 ม. ไหล่ทางข้างละ 0.50 ม.				300,000		ร้อยละของผู้ได้รับประโยชน์ในการเดินทาง	ประชาชนมีเส้นทางในการสัญจรที่สะดวก	แผนพัฒนาหมู่บ้าน หมู่ที่ 2	กองช่าง
41	ก่อสร้างถนน คสล.ซอยห้วยตาวง หมู่ที่ 2	เพื่อให้ได้ถนนที่มาตรฐานเดินทางสะดวกปลอดภัย	ก่อสร้างถนน คสล.กว้าง 4.00 ม. ยาว 200.00 ม. หนา 0.15 ม. ไหล่ทางข้างละ 0.50 ม.				600,000		ร้อยละของผู้ได้รับประโยชน์ในการเดินทาง	ประชาชนมีเส้นทางในการสัญจรที่สะดวก	แผนพัฒนาหมู่บ้าน หมู่ที่ 2	กองช่าง
42	ปรับปรุงถนนลูกรัง ซอยพวงแฉ่ง หมู่ที่ 2	เพื่อความปลอดภัยในการเดินทาง	ลงลูกรังเกลี่ยเรียบบดอัดแน่น กว้าง 4.00 ม. ยาว 700.00 ม. หนา 0.10 ม.	170,000					ระยะเวลาของถนนที่ได้รับการปรับปรุง	ประชาชนมีเส้นทางในการสัญจรที่สะดวก	แผนพัฒนาหมู่บ้าน หมู่ที่ 2	กองช่าง
43	ปรับปรุงถนนลูกรัง ซอยตาวาง หมู่ที่ 2	เพื่อความปลอดภัยในการเดินทาง	ลูกรังเกลี่ยเรียบบดอัดแน่น กว้าง 4.00 ม. ยาว 700.00 ม. หนา 0.10 ม.	170,000					ระยะเวลาของถนนที่ได้รับการปรับปรุง	ประชาชนมีเส้นทางในการสัญจรที่สะดวก	แผนพัฒนาหมู่บ้าน หมู่ที่ 2	กองช่าง
44	ปรับปรุงถนนลูกรัง ซอยห้วยศรีนวล หมู่ที่ 2	เพื่อความปลอดภัยในการเดินทาง	ลูกรังเกลี่ยเรียบบดอัดแน่น กว้าง 4.00 ม. ยาว 700.00 ม. หนา 0.10 ม.			85,000			ระยะเวลาของถนนที่ได้รับการปรับปรุง	ประชาชนมีเส้นทางในการสัญจรที่สะดวก	แผนพัฒนาหมู่บ้าน หมู่ที่ 2	กองช่าง

รายละเอียดโครงการพัฒนา

แบบ ผ.02/1

ที่นำมาจากแผนพัฒนาหมู่บ้านและแผนพัฒนาชุมชน  
แผนพัฒนาท้องถิ่น (พ.ศ. 2566 - 2570) ฉบับทบทวน ครั้งที่ 1/2566  
องค์การบริหารส่วนตำบลปากทรง อำเภอพะโต๊ะ จังหวัดชุมพร

- ก. ยุทธศาสตร์ชาติ 20 ปี ยุทธศาสตร์ที่ 2 ด้านการสร้างความรู้ความสามารถในการแข่งขัน
  - ข. แผนพัฒนาเศรษฐกิจและสังคมแห่งชาติ ฉบับที่ 13 หมายความว่า 5 ไทยเป็นประตูการค้าการลงทุนและยุทธศาสตร์ทางโลจิสติกส์ที่สำคัญของภูมิภาค
  - ค. Sustainable Development Goals : SDGs เป้าหมายที่ 9 สร้างโครงสร้างพื้นฐานที่มีความทนทาน ส่งเสริมการพัฒนาอุตสาหกรรมที่ครอบคลุมและยั่งยืนและส่งเสริมนวัตกรรม
  - ง. ยุทธศาสตร์จังหวัดชุมพร ยุทธศาสตร์ที่ 3 การพัฒนาเมืองที่น่าอยู่และพัฒนาคมนาคมโลจิสติกส์ที่สะดวก ปลอดภัย ได้มาตรฐานและเชื่อมโยงเป็นโครงข่ายคมนาคมที่มีประสิทธิภาพ
  - จ. ยุทธศาสตร์การพัฒนาของ อปท.ในเขตจังหวัดที่ 1 ด้านการพัฒนาระบบโครงสร้างพื้นฐาน
- 1.ยุทธศาสตร์การพัฒนาสร้างพื้นฐานให้ได้มาตรฐานและทั่วถึง
- 1.1แผนงานอุตสาหกรรมและการโยธา

ที่	โครงการ	วัตถุประสงค์	เป้าหมาย (ผลผลิตของโครงการ)	งบประมาณ					ตัวชี้วัด (KPI)	ผลที่คาดว่าจะได้รับ	ที่มาของโครงการ	หน่วยงานรับผิดชอบหลัก
				ปี 2566 (บาท)	ปี 2567 (บาท)	ปี 2568 (บาท)	ปี 2569 (บาท)	ปี 2570 (บาท)				
45	ปรับปรุงถนนลูกรัง ซอยตา ดิดก หมู่ที่ 2	เพื่อความปลอดภัยในการ การเดินทาง	ลงลูกรังเกลี่ยเรียบบดอัดแน่น กว้าง 3.50 ม. ยาว 1,300.00 ม. หนา 0.10 ม.			140,000			ระยะทางของถนน ที่ได้รับการปรับปรุง	ประชาชนมี เส้นทางในการ สัญจรที่สะดวก	แผนพัฒนา หมู่บ้าน หมู่ที่ 2	กองช่าง
46	ปรับปรุงถนนลูกรังสายห้วย นายแก้ว หมู่ที่ 2	เพื่อความปลอดภัยในการ เดินทาง	ลงลูกรังเกลี่ยเรียบบดอัดแน่น กว้าง 4.00 เมตร ยาว 4,500.00 ม. หนา 0.10 ม.	530,000					ระยะทางของถนน ที่ได้รับการปรับปรุง	ประชาชนมี เส้นทางในการ สัญจรที่สะดวก	แผนพัฒนา หมู่บ้าน หมู่ที่ 2	กองช่าง
47	ปรับปรุงถนนซอยดาวาง 2 หมู่ที่ 2	เพื่อความปลอดภัยในการ เดินทาง	ลงลูกรังเกลี่ยเรียบบดอัดแน่น กว้าง 4.00 ม. ยาว 1,500.00 ม. หนา 0.10 ม.				180,000		ระยะทางของถนน ที่ได้รับการปรับปรุง	ประชาชนมี เส้นทางในการ สัญจรที่สะดวก	แผนพัฒนา หมู่บ้าน หมู่ที่ 2	กองช่าง
48	ปรับปรุงถนนลูกรัง สายห้าง แก - คลองปราด หมู่ที่ 2	เพื่อความปลอดภัยในการ เดินทาง	ลงลูกรังเกลี่ยเรียบบดอัดแน่น กว้าง 4.00 ม. ยาว 5,000.00 ม. หนา 0.10 ม.	590,000					ระยะทางของถนน ที่ได้รับการปรับปรุง	ประชาชนมี เส้นทางในการ สัญจรที่สะดวก	แผนพัฒนา หมู่บ้าน หมู่ที่ 2	กองช่าง
49	ปรับปรุงถนนลูกรัง ซอยตา เล็ก หมู่ที่ 2	เพื่อความปลอดภัยในการ เดินทาง	ลงลูกรังเกลี่ยเรียบบดอัดแน่น กว้าง 4.00 ม. ยาว 2,000.00 ม. หนา 0.10 ม.	240,000					ระยะทางของถนน ที่ได้รับการปรับปรุง	ประชาชนมี เส้นทางในการ สัญจรที่สะดวก	แผนพัฒนา หมู่บ้าน หมู่ที่ 2	กองช่าง

รายละเอียดโครงการพัฒนา

แบบ ผ.02/1

ที่นำมาจากแผนพัฒนาหมู่บ้านและแผนพัฒนาชุมชน  
แผนพัฒนาท้องถิ่น (พ.ศ. 2566 - 2570) ฉบับทบทวน ครั้งที่ 1/2566  
องค์การบริหารส่วนตำบลปากทรง อำเภอพะโต๊ะ จังหวัดชุมพร

- ก. ยุทธศาสตร์ชาติ 20 ปี ยุทธศาสตร์ที่ 2 ด้านการสร้างความรู้ความสามารถในการแข่งขัน
- ข. แผนพัฒนาเศรษฐกิจและสังคมแห่งชาติ ฉบับที่ 13 หมายความว่า 5 ไทยเป็นประตูการค้าการลงทุนและยุทธศาสตร์ทางโลจิสติกส์ที่สำคัญของภูมิภาค
- ค. Sustainable Development Goals : SDGs เป้าหมายที่ 9 สร้างโครงสร้างพื้นฐานที่มีความทนทาน ส่งเสริมการพัฒนาอุตสาหกรรมที่ครอบคลุมและยั่งยืนและส่งเสริมนวัตกรรม
- ง. ยุทธศาสตร์จังหวัดชุมพร ยุทธศาสตร์ที่ 3 การพัฒนาเมืองที่น่าอยู่และพัฒนาคมนาคมโลจิสติกส์ที่สะดวก ปลอดภัย ได้มาตรฐานและเชื่อมโยงเป็นโครงข่ายคมนาคมที่มีประสิทธิภาพ
- จ. ยุทธศาสตร์การพัฒนาของ อปท.ในเขตจังหวัดที่ 1 ด้านการพัฒนาระบบโครงสร้างพื้นฐาน
- 1.ยุทธศาสตร์การพัฒนาสร้างพื้นฐานให้ได้มาตรฐานและทั่วถึง
- 1.1แผนงานอุตสาหกรรมและการโยธา

ที่	โครงการ	วัตถุประสงค์	เป้าหมาย (ผลผลิตของโครงการ)	งบประมาณ					ตัวชี้วัด (KPI)	ผลที่คาดว่าจะได้รับ	ที่มาของโครงการ	หน่วยงานรับผิดชอบหลัก
				ปี 2566 (บาท)	ปี 2567 (บาท)	ปี 2568 (บาท)	ปี 2569 (บาท)	ปี 2570 (บาท)				
50	ปรับปรุงถนนลูกรัง ขยาย้วย นายแก้ว หมู่ที่ 2	เพื่อความปลอดภัยในการเดินทาง	ลงลูกรังเกลี่ยเรียบบดอัดแน่น กว้าง 4.00 ม. ยาว 2,000.00 ม. หนา 0.10 ม.			240,000			ระยะทางของถนนที่ได้รับบริการปรับปรุง	ประชาชนมีเส้นทางในการสัญจรที่สะดวก	แผนพัฒนาหมู่บ้าน หมู่ที่ 2	กองช่าง
51	ปรับปรุงถนนลูกรัง ขยาย้วย ศรี หมู่ที่ 2	เพื่อความปลอดภัยในการเดินทาง	ลงลูกรังเกลี่ยเรียบบดอัดแน่น กว้าง 3.00 ม. ยาว 200.00 ม. หนา 0.10 ม.				27,000		ระยะทางของถนนที่ได้รับบริการปรับปรุง	ประชาชนมีเส้นทางในการสัญจรที่สะดวก	แผนพัฒนาหมู่บ้าน หมู่ที่ 2	กองช่าง
52	ปรับปรุงถนนลูกรัง ขยาย้วย บ้าน หมู่ที่ 2	เพื่อความปลอดภัยในการเดินทาง	ลงลูกรังเกลี่ยเรียบบดอัดแน่น กว้าง 4.00 ม. ยาว 500.00 ม. หนา 0.10 ม.		60,000				ระยะทางของถนนที่ได้รับบริการปรับปรุง	ประชาชนมีเส้นทางในการสัญจรที่สะดวก	แผนพัฒนาหมู่บ้าน หมู่ที่ 2	กองช่าง
53	ปรับปรุงถนนลูกรัง ขยาย้วย หมู่ที่ 2	เพื่อความปลอดภัยในการเดินทาง	ลงลูกรังเกลี่ยเรียบบดอัดแน่น กว้าง 4.00 ม. ยาว 500.00 ม. หนา 0.10 ม.				60,000		ระยะทางของถนนที่ได้รับบริการปรับปรุง	ประชาชนมีเส้นทางในการสัญจรที่สะดวก	แผนพัฒนาหมู่บ้าน หมู่ที่ 2	กองช่าง
54	ปรับปรุงถนนลูกรัง ขยาย้วย คอกช้าง หมู่ที่ 2	เพื่อความปลอดภัยในการเดินทาง	ลงลูกรังเกลี่ยเรียบบดอัดแน่น กว้าง 4.00 ม. ยาว 800.00 ม. หนา 0.10 ม.			97,000			ระยะทางของถนนที่ได้รับบริการปรับปรุง	ประชาชนมีเส้นทางในการสัญจรที่สะดวก	แผนพัฒนาหมู่บ้าน หมู่ที่ 2	กองช่าง

รายละเอียดโครงการพัฒนา

แบบ ผ.02/1

ที่นำมาจากแผนพัฒนาหมู่บ้านและแผนพัฒนาชุมชน  
แผนพัฒนาท้องถิ่น (พ.ศ. 2566 - 2570) ฉบับทบทวน ครั้งที่ 1/2566  
องค์การบริหารส่วนตำบลปากทรง อำเภอพะโต๊ะ จังหวัดชุมพร

- ก. ยุทธศาสตร์ชาติ 20 ปี ยุทธศาสตร์ที่ 2 ด้านการสร้างความรู้ความสามารถในการแข่งขัน
  - ข. แผนพัฒนาเศรษฐกิจและสังคมแห่งชาติ ฉบับที่ 13 หมายความว่า 5 ไทยเป็นประตูการค้าการลงทุนและยุทธศาสตร์ทางโลจิสติกส์ที่สำคัญของภูมิภาค
  - ค. Sustainable Development Goals : SDGs เป้าหมายที่ 9 สร้างโครงสร้างพื้นฐานที่มีคุณภาพ ส่งเสริมการพัฒนาอุตสาหกรรมที่ครอบคลุมและยั่งยืนและส่งเสริมนวัตกรรม
  - ง. ยุทธศาสตร์จังหวัดชุมพร ยุทธศาสตร์ที่ 3 การพัฒนาเมืองที่น่าอยู่และพัฒนาคมนาคมโลจิสติกส์ที่สะดวก ปลอดภัย ได้มาตรฐานและเชื่อมโยงเป็นโครงข่ายคมนาคมที่มีประสิทธิภาพ
  - จ. ยุทธศาสตร์การพัฒนาของ อปท.ในเขตจังหวัดที่ 1 ด้านการพัฒนากระบวนการระบบโครงสร้างพื้นฐาน
- 1.ยุทธศาสตร์การพัฒนาโครงสร้างพื้นฐานให้ได้มาตรฐานและทั่วถึง
- 1.1แผนงานอุตสาหกรรมและการโยธา

ที่	โครงการ	วัตถุประสงค์	เป้าหมาย (ผลผลิตของโครงการ)	งบประมาณ					ตัวชี้วัด (KPI)	ผลที่คาดว่าจะได้รับ	ที่มาของโครงการ	หน่วยงานรับผิดชอบหลัก
				ปี 2566 (บาท)	ปี 2567 (บาท)	ปี 2568 (บาท)	ปี 2569 (บาท)	ปี 2570 (บาท)				
55	ปรับปรุงถนนลูกรัง ซอยห้วยเคย - ตะแบกงาม หมู่ที่ 2,7	เพื่อความปลอดภัยในการเดินทาง	ดงลูกรังใกล้เคียงริบบอนด์แน่น กว้าง 4.00 ม. ยาว 500.00 ม. หน้า 0.10 ม.				60,000		ระยะทางของถนนที่ได้รับปรับปรุง	แผนพัฒนาหมู่บ้าน หมู่ที่ 2	กองช่าง	
56	ปรับปรุงระบบประปาหมู่บ้านพร้อมท่อส่งน้ำ บ้านท่าแก หมู่ที่ 2	เพื่อให้ประชาชนมีน้ำใช้ในการอุปโภค - บริโภคอย่างทั่วถึง	เปลี่ยนท่อประปา แทนท่อเดิม ระยะทางประมาณ 6,000.00 ม.	1,200,000					จำนวนครัวเรือนที่มีน้ำใช้ มีน้ำใช้เพียงพอ	แผนพัฒนาหมู่บ้าน หมู่ที่ 2	กองช่าง	
57	ก่อสร้างท่อลอดชนิดเหลี่ยม หมู่ที่ 2 (ช่วงบ้านนายสัมพันธ์)*	เพื่อให้การเดินทางสะดวกปลอดภัย	ก่อสร้างท่อลอดชนิดเหลี่ยม ชนิด 1 ช่องทาง ขนาด 3.00 ม. X 1.80 ม. X 8.00 ม.	400,000					จำนวนครัวเรือนที่ได้รับประโยชน์ในการเดินทาง	แผนพัฒนาหมู่บ้าน หมู่ที่ 2	กองช่าง	
58	ก่อสร้างท่อลอดชนิดเหลี่ยม หมู่ที่ 2 (ช่วงบ้านผู้ช่วยคม)*	เพื่อให้การเดินทางสะดวกปลอดภัย	ก่อสร้างท่อลอดชนิดเหลี่ยม ชนิด 1 ช่องทาง ขนาด 3.00 ม. X 1.80 ม. X 8.00 ม.	400,000					จำนวนครัวเรือนที่ได้รับประโยชน์ในการเดินทาง	แผนพัฒนาหมู่บ้าน หมู่ที่ 2	กองช่าง	
59	ก่อสร้างท่อลอดชนิดเหลี่ยม หมู่ที่ 2 (ห้วยผาแดง)	เพื่อให้การเดินทางสะดวกปลอดภัย	ก่อสร้างท่อลอดชนิดเหลี่ยม ชนิด 1 ช่องทาง ขนาด 3.00 ม. X 1.80 ม. X 8.00 ม.						จำนวนครัวเรือนที่ได้รับประโยชน์ในการเดินทาง	แผนพัฒนาหมู่บ้าน หมู่ที่ 2	กองช่าง	

รายละเอียดโครงการพัฒนา

แบบ ผ.02/1

ที่นำมาจากแผนพัฒนาหมู่บ้านและแผนพัฒนาชุมชน  
แผนพัฒนาท้องถิ่น (พ.ศ. 2566 - 2570) ฉบับทบทวน ครั้งที่ 1/2566  
องค์การบริหารส่วนตำบลปากทรง อำเภอพะโต๊ะ จังหวัดชุมพร

- ก. ยุทธศาสตร์ชาติ 20 ปี ยุทธศาสตร์ที่ 2 ด้านการสร้างความรู้ความสามารถในการแข่งขัน
  - ข. แผนพัฒนาเศรษฐกิจและสังคมแห่งชาติ ฉบับที่ 13 หมายความว่า 5 ไทยเป็นประตูการค้าการลงทุนและยุทธศาสตร์ทางโลจิสติกส์ที่สำคัญของภูมิภาค
  - ค. Sustainable Development Goals : SDGs เป้าหมายที่ 9 สร้างโครงสร้างพื้นฐานที่มีคุณภาพ ส่งเสริมการพัฒนาด้านการคมนาคมและยั่งยืนและส่งเสริมนวัตกรรม
  - ง. ยุทธศาสตร์จังหวัดชุมพร ยุทธศาสตร์ที่ 3 การพัฒนาเมืองที่น่าอยู่และพัฒนาระบบโครงสร้างพื้นฐานคมนาคมโลจิสติกส์ที่สะดวก ปลอดภัย ได้มาตรฐานและเชื่อมโยงเป็นโครงข่ายคมนาคมที่มีประสิทธิภาพ
  - จ. ยุทธศาสตร์การพัฒนาของ อปท.ในเขตจังหวัดที่ 1 ด้านการพัฒนากระบวนการระบบโครงสร้างพื้นฐาน
- 1.ยุทธศาสตร์การพัฒนากระบวนการระบบโครงสร้างพื้นฐานให้ได้มาตรฐานและทั่วถึง
- 1.1แผนงานอุตสาหกรรมและการโยธา

ที่	โครงการ	วัตถุประสงค์	เป้าหมาย (ผลผลิตของโครงการ)	งบประมาณ					ตัวชี้วัด (KPI)	ผลที่คาดว่าจะได้รับ	ที่มาของโครงการ	หน่วยงานรับผิดชอบหลัก
				ปี 2566 (บาท)	ปี 2567 (บาท)	ปี 2568 (บาท)	ปี 2569 (บาท)	ปี 2570 (บาท)				
60	ก่อสร้างท่อลอดชนิดเหลี่ยม หมู่ที่ 2 (หัวขอยหัวแอก)*	เพื่อให้การเดินทางสะดวกปลอดภัย	ก่อสร้างท่อลอดชนิดเหลี่ยม ชนิด 1 ช่องทาง ขนาด 3.00 ม. X 1.80 ม. X 8.00 ม.			400,000			จำนวนครัวเรือนที่ได้รับประโยชน์ในการเดินทาง	ประชาชนมีเส้นทางในการสัญจรที่สะดวก	แผนพัฒนาหมู่บ้าน หมู่ที่ 2	กองช่าง
61	ฝังท่อระบายน้ำขอยเจ้ามวล หมู่ที่ 2	เพื่อความปลอดภัยในการเดินทาง	ฝังท่อระบายน้ำ ขนาด 1.00 ม. จำนวน 7 ท่อน ยาว 7.00 ม. ลึก 2.50 ม.				25,000		จำนวนครัวเรือนที่ได้รับประโยชน์ในการเดินทาง	ประชาชนมีเส้นทางในการสัญจรที่สะดวก	แผนพัฒนาหมู่บ้าน หมู่ที่ 2	กองช่าง
62	ก่อสร้างท่อลอดชนิดเหลี่ยม หัวขอยหัวแอก หมู่ที่ 2	เพื่อให้ได้ถนนที่มาตรฐานเดินทางสะดวกปลอดภัย	ก่อสร้างท่อลอดชนิดเหลี่ยม ชนิด 1 ช่องทาง ขนาด 2.10 X 2.10 X 8.00 ม. รายละเอียดตามแบบที่ ๑๒๓ ก.กำหนด			450,000			ร้อยละของผู้ได้รับประโยชน์ในการเดินทาง	ประชาชนมีเส้นทางในการสัญจรที่สะดวก	แผนพัฒนาหมู่บ้าน หมู่ที่ 2	กองช่าง
63	ก่อสร้างท่อลอดชนิดเหลี่ยม หัวขอยหัวแอก หมู่ที่ 2	เพื่อให้การเดินทางสะดวกปลอดภัย	ก่อสร้างท่อลอดชนิดเหลี่ยม ชนิด 1 ช่องทาง ขนาด 3.00 X 3.00 X 10.00 ม. รายละเอียดตามแบบที่ ๑๒๓ ก.กำหนด			800,000			ร้อยละของผู้ได้รับประโยชน์ในการเดินทาง	ประชาชนมีเส้นทางในการสัญจรที่สะดวก	แผนพัฒนาหมู่บ้าน หมู่ที่ 2	กองช่าง



รายละเอียดโครงการพัฒนา

แบบ ผ.02/1

ที่นำมาจากแผนพัฒนาหมู่บ้านและแผนพัฒนาชุมชน  
แผนพัฒนาท้องถิ่น (พ.ศ. 2566 - 2570) ฉบับทบทวน ครั้งที่ 1/2566  
องค์การบริหารส่วนตำบลปากทรง อำเภอพะโต๊ะ จังหวัดชุมพร

- ก. ยุทธศาสตร์ชาติ 20 ปี ยุทธศาสตร์ที่ 2 ด้านการสร้างความรู้ความสามารถในการแข่งขัน
- ข. แผนพัฒนาเศรษฐกิจและสังคมแห่งชาติ ฉบับที่ 13 หมายความว่า 5 ไทยเป็นประตูการค้าการลงทุนและยุทธศาสตร์ทางโลจิสติกส์ที่สำคัญของภูมิภาค
- ค. Sustainable Development Goals : SDGs เป้าหมายที่ 9 สร้างโครงสร้างพื้นฐานที่มีคุณภาพ ส่งเสริมการพัฒนาด้านการคมนาคมและยั่งยืนและส่งเสริมนวัตกรรม
- ง. ยุทธศาสตร์จังหวัดชุมพร ยุทธศาสตร์ที่ 3 การพัฒนาเมืองที่น่าอยู่และสร้างพื้นฐานความคมนาคมโลจิสติกส์ที่สะดวก ปลอดภัย ได้มาตรฐานและเชื่อมโยงเป็นโครงข่ายคมนาคมที่มีประสิทธิภาพ
- จ. ยุทธศาสตร์การพัฒนาของ อปท.ในเขตจังหวัดที่ 1 ด้านการพัฒนากระบวนการระบบโครงสร้างพื้นฐาน
- 1.ยุทธศาสตร์การพัฒนากระบวนการระบบโครงสร้างพื้นฐานให้ได้มาตรฐานและทั่วถึง
- 1.1แผนงานอุตสาหกรรมและการโยธา

ที่	โครงการ	วัตถุประสงค์	เป้าหมาย (ผลผลิตของโครงการ)	งบประมาณ					ตัวชี้วัด (KPI)	ผลที่คาดว่าจะได้รับ	ที่มาของโครงการ	หน่วยงานรับผิดชอบหลัก
				ปี 2566 (บาท)	ปี 2567 (บาท)	ปี 2568 (บาท)	ปี 2569 (บาท)	ปี 2570 (บาท)				
64	ก่อสร้างท่อลอดชนิดเหลี่ยม ช่วยขวาง ขยายทาง หมู่ที่ 2	เพื่อให้การเดินทางสะดวกปลอดภัย	ก่อสร้างท่อลอดชนิดเหลี่ยม ชนิด 1 ช่องทาง ขนาด 3.00 X 3.00 X 10.00 ม.รายละเอียดตามแบบที่ อบต.กำหนด			680,000			ร้อยละของผู้ได้รับประโยชน์ในการเดินทาง	ประชาชนมีเส้นทางในการสัญจรที่สะดวก	แผนพัฒนาหมู่บ้าน หมู่ที่ 2	กองช่าง
65	ฝังท่อระบายน้ำ ขยายตาเล็ก หมู่ที่ 2	เพื่อให้การเดินทางสะดวกปลอดภัย	ฝังท่อระบายน้ำ ขนาด 1.00x1.00 ม. จำนวน 2 แถว	60,000					ร้อยละของผู้ได้รับประโยชน์ในการเดินทาง	ประชาชนมีเส้นทางในการสัญจรที่สะดวก	แผนพัฒนาหมู่บ้าน หมู่ที่ 2	กองช่าง
66	ปรับปรุงถนนลูกรัง ซอย ภูเขาทอง หมู่ที่ 2	เพื่อให้ได้ถนนเดินทางสะดวกปลอดภัย	ปรับปรุงถนนลูกรังกลายเป็นเบดอัดแน่น กว้าง 4.00 ม. ยาว 500.00 ม.			150,000			ระยะเวลาของถนนการที่ได้รับการปรับปรุง	ประชาชนมีเส้นทางในการสัญจรที่สะดวก	แผนพัฒนาหมู่บ้าน หมู่ที่ 2	กองช่าง
67	ปรับปรุงถนนลูกรัง ซอยยาย ทวน (สายทางใหม่) หมู่ที่ 2	เพื่อให้ได้ถนนเดินทางสะดวกปลอดภัย	ปรับปรุงถนนลูกรังกลายเป็นเบดอัดแน่น กว้าง 4.00 ม. ยาว 500.00 ม.			150,000			ระยะเวลาของถนนการที่ได้รับการปรับปรุง	ประชาชนมีเส้นทางในการสัญจรที่สะดวก	แผนพัฒนาหมู่บ้าน หมู่ที่ 2	กองช่าง
68	ปรับปรุงถนนลูกรัง ซอยตา วาง 2 หมู่ที่ 2	เพื่อให้ได้ถนนเดินทางสะดวกปลอดภัย	ปรับปรุงถนนลูกรังกลายเป็นเบดอัดแน่น กว้าง 4.00 ม. ยาว 700. 00 ม.	280,000					ระยะเวลาของถนนการที่ได้รับการปรับปรุง	ประชาชนมีเส้นทางในการสัญจรที่สะดวก	แผนพัฒนาหมู่บ้าน หมู่ที่ 2	กองช่าง

รายละเอียดโครงการพัฒนา

แบบ ผ.02/1

ที่นำมาจากแผนพัฒนาหมู่บ้านและแผนพัฒนาชุมชน  
แผนพัฒนาท้องถิ่น (พ.ศ. 2566 - 2570) ฉบับทบทวน ครั้งที่ 1/2566  
องค์การบริหารส่วนตำบลปากทรง อำเภอพะโต๊ะ จังหวัดชุมพร

- ก. ยุทธศาสตร์ชาติ 20 ปี ยุทธศาสตร์ที่ 2 ด้านการสร้างความรู้ความสามารถในการแข่งขัน
- ข. แผนพัฒนาเศรษฐกิจและสังคมแห่งชาติ ฉบับที่ 13 หมายความว่า 5 ไทยเป็นประตูการค้าการลงทุนและยุทธศาสตร์ทางโลจิสติกส์ที่สำคัญของภูมิภาค
- ค. Sustainable Development Goals : SDGs เป้าหมายที่ 9 สร้างโครงสร้างพื้นฐานที่มีคุณภาพ ส่งเสริมการพัฒนาอุตสาหกรรมที่ครอบคลุมและยั่งยืนและส่งเสริมนวัตกรรม
- ง. ยุทธศาสตร์จังหวัดชุมพร ยุทธศาสตร์ที่ 3 การพัฒนาเมืองที่น่าอยู่และพัฒนาศูนย์รวมเศรษฐกิจฐานนวัตกรรมเชื่อมโยงเป็นโครงข่ายคมนาคมที่มีประสิทธิภาพ
- จ. ยุทธศาสตร์การพัฒนาของ อปท.ในเขตจังหวัดที่ 1 ด้านการพัฒนากระบวนการระบบโครงสร้างพื้นฐาน
- 1.ยุทธศาสตร์การพัฒนากระบวนการระบบโครงสร้างพื้นฐานให้ได้มาตรฐานและทั่วถึง
- 1.1แผนงานอุตสาหกรรมและการโยธา

ที่	โครงการ	วัตถุประสงค์	เป้าหมาย (ผลผลิตของโครงการ)	งบประมาณ					ตัวชี้วัด (KPI)	ผลที่คาดว่าจะได้รับ	ที่มาของโครงการ	หน่วยงานรับผิดชอบหลัก
				ปี 2566 (บาท)	ปี 2567 (บาท)	ปี 2568 (บาท)	ปี 2569 (บาท)	ปี 2570 (บาท)				
69	วางล่องเก็บเงินป้องกันดินพัง ช่วงโรงน้ำประจักษ์ หมู่ที่ 2	เพื่อให้การเดินทางสะดวกปลอดภัย	วางล่องเก็บเงิน กว้าง 5.00 ม. ยาว 30.00 ม. ลึก 8.00 ม.	600,000					จำนวนครัวเรือนที่ได้รับประโยชน์ในการเดินทางที่ปลอดภัย	แผนพัฒนาหมู่บ้าน หมู่ที่ 2	กองช่าง	
70	ระบบสูบน้ำพลังงานแสงอาทิตย์ สำหรับบำบัดน้ำขนาดเล็ก PV(Solar Cell) ไม่ต่ำกว่า 2.5 kw. หมู่ที่ 2	เพื่อให้ประชาชนมีน้ำในการอุปโภค - บริโภคอย่างทั่วถึง	แบบตั้งพื้น ถึงเก็บน้ำไฟเบอร์กลาส/เหล็กไร้สนิม ขนาดไม่น้อยกว่า 20 ลูกบาศก์เมตร บั้มสูบน้ำ ขนาด 2 แรงม้า หรือ 1.5 kw. ขนาดแผง PV(Solar Cell) ไม่น้อยกว่า 2.5 kw. (รายละเอียดตามมาตรฐานราคากลางเทคโนโลยีพลังงานทดแทน และอนุรักษ์พลังงาน)	534,300	534,300	534,300	534,300		จำนวนครัวเรือนที่มีน้ำใช้อย่างเพียงพอ	แผนพัฒนาหมู่บ้าน หมู่ที่ 2	กองช่าง/ พลังงาน จังหวัดฯ	

รายละเอียดโครงการพัฒนา

แบบ ผ.02/1

ที่นำมาจากแผนพัฒนาหมู่บ้านและแผนพัฒนาชุมชน  
แผนพัฒนาท้องถิ่น (พ.ศ. 2566 - 2570) ฉบับทบทวน ครั้งที่ 1/2566  
องค์การบริหารส่วนตำบลปากทรง อำเภอพะโต๊ะ จังหวัดชุมพร

- ก. ยุทธศาสตร์ชาติ 20 ปี ยุทธศาสตร์ที่ 2 ด้านการสร้างความรู้ความสามารถในการแข่งขัน
- ข. แผนพัฒนาเศรษฐกิจและสังคมแห่งชาติ ฉบับที่ 13 หมวดหมายที่ 5 ไทยเป็นประตูการค้าการลงทุนและยุทธศาสตร์ทางโลจิสติกส์ที่สำคัญของภูมิภาค
- ค. Sustainable Development Goals : SDGs เป้าหมายที่ 9 สร้างโครงสร้างพื้นฐานที่มีคุณภาพ ส่งเสริมการพัฒนาอุตสาหกรรมที่ครอบคลุมและยั่งยืนและส่งเสริมนวัตกรรม
- ง. ยุทธศาสตร์จังหวัดชุมพร ยุทธศาสตร์ที่ 3 การพัฒนาเมืองที่น่าอยู่และสร้างพื้นฐานความมั่นคงและเชื่อมโยงเป็นโครงข่ายคมนาคมที่มีประสิทธิภาพ
- จ. ยุทธศาสตร์การพัฒนาของ อปท.ในเขตจังหวัดที่ 1 ด้านการพัฒนากระบวนการสร้างพื้นฐาน
- 1.ยุทธศาสตร์การพัฒนากระบวนการสร้างพื้นฐานให้ได้มาตรฐานและทั่วถึง
- 1.1แผนงานอุตสาหกรรมและการโยธา

ที่	โครงการ	วัตถุประสงค์	เป้าหมาย (ผลผลิตของโครงการ)	งบประมาณ					ตัวชี้วัด (KPI)	ผลที่คาดว่าจะได้รับ	ที่มาของโครงการ	หน่วยงานรับผิดชอบหลัก
				ปี 2566 (บาท)	ปี 2567 (บาท)	ปี 2568 (บาท)	ปี 2569 (บาท)	ปี 2570 (บาท)				
71	ระบบสูบน้ำพลังงานแสงอาทิตย์ สำหรับบ่อบาดาล ขนาดแผง PV(Solar Cell) ไม่น้อยกว่า 2.5 KW. หมู่ที่ 2	0	แบบตั้งพื้น ถึงเก็บน้ำ คสล. ขนาดไม่น้อยกว่า 20 ลูกบาศก์เมตร บัสสูบน้ำ ขนาด 2 แรงม้า หรือ 1.5 KW. ขนาดแผง PV(Solar Cell) ไม่น้อยกว่า 2.5 KW. (รายละเอียดตามมาตรฐานราคากลางเทคโนโลยีพลังงานทดแทน และอนุรักษ์พลังงาน)	400,000	555,800	555,800	555,800	555,800	จำนวนครัวเรือนที่มีน้ำใช้อย่างเพียงพอทุกหมู่บ้าน	แผนพัฒนาหมู่บ้าน หมู่ที่ 2	กองช่าง/พลังงานจังหวัด	
72	ก่อสร้างถนน คสล.ขยอท่อสามแฉว 2 (ขยอีสาน) หมู่ที่ 3	เพื่อให้ได้ถนนเดินทางสะดวกปลอดภัย	ก่อสร้างถนน คสล.กว้าง 4.00 ม. ระยะทาง 400.00 ม. หน้า 0.15 ม. ไหล่ทางข้างละ 0.50 ม.	400,000		400,000		400,000	ร้อยละของผู้ได้รับประโยชน์ในการเดินทาง	แผนพัฒนาหมู่บ้าน หมู่ที่ 3	กองช่าง	

รายละเอียดโครงการพัฒนา

แบบ ผ.02/1

ที่นำมาจากแผนพัฒนาหมู่บ้านและแผนพัฒนาชุมชน  
แผนพัฒนาท้องถิ่น (พ.ศ. 2566 - 2570) ฉบับทบทวน ครั้งที่ 1/2566  
องค์การบริหารส่วนตำบลปากทรง อำเภอพะโต๊ะ จังหวัดชุมพร

- ก. ยุทธศาสตร์ชาติ 20 ปี ยุทธศาสตร์ที่ 2 ด้านการสร้างความรู้ความสามารถในการแข่งขัน
- ข. แผนพัฒนาเศรษฐกิจและสังคมแห่งชาติ ฉบับที่ 13 หมายความว่า 5 ไทยเป็นประตูการค้าการลงทุนและยุทธศาสตร์ทางโลจิสติกส์ที่สำคัญของภูมิภาค
- ค. Sustainable Development Goals : SDGs เป้าหมายที่ 9 สร้างโครงสร้างพื้นฐานที่มีคุณภาพ ส่งเสริมการพัฒนาด้านการคมนาคมและยั่งยืนและส่งเสริมนวัตกรรม
- ง. ยุทธศาสตร์จังหวัดชุมพร ยุทธศาสตร์ที่ 3 การพัฒนาเมืองที่น่าอยู่และพัฒนาคมนาคมโลจิสติกส์ที่สะดวก ปลอดภัย ได้มาตรฐานและเชื่อมโยงเป็นโครงข่ายคมนาคมที่มีประสิทธิภาพ
- จ. ยุทธศาสตร์การพัฒนาของ อปท.ในเขตจังหวัดที่ 1 ด้านการพัฒนากระบวนการระบบโครงสร้างพื้นฐาน
1. ยุทธศาสตร์การพัฒนากระบวนการระบบโครงสร้างพื้นฐานให้ได้มาตรฐานและทั่วถึง
- 1.1 แผนงานอุตสาหกรรมและการโยธา

ที่	โครงการ	วัตถุประสงค์	เป้าหมาย (ผลผลิตของโครงการ)	งบประมาณ					ตัวชี้วัด (KPI)	ผลที่คาดว่าจะได้รับ	ที่มาของโครงการ	หน่วยงานรับผิดชอบหลัก
				ปี 2566 (บาท)	ปี 2567 (บาท)	ปี 2568 (บาท)	ปี 2569 (บาท)	ปี 2570 (บาท)				
73	ก่อสร้างถนน คสล. ขอยหนองหอย หมู่ที่ 3	เพื่อให้ได้ถนนเดินทางสะดวกปลอดภัย	ก่อสร้างถนน คสล. กว้าง 4.00 ม. ระยะทาง 400 ม. ทน 0.15 ม. ไหล่ทางข้างละ 0.50 ม.	400,000	400,000	400,000	400,000	400,000	ร้อยละของผู้ได้รับประโยชน์ในการเดินทาง	ประชาชนมีเส้นทางสัญจรสะดวกปลอดภัย	แผนพัฒนาหมู่บ้าน หมู่ที่ 3	กองช่าง
74	ก่อสร้างถนน คสล. ขอยตาไก่ หมู่ที่ 3	เพื่อให้ได้ถนนเดินทางสะดวกปลอดภัย	ก่อสร้างถนน คสล. กว้าง 4.00 ม. ระยะทาง 500 ม. ทน 0.15 ม. ไหล่ทางข้างละ 0.50 ม.	1,500,000					ร้อยละของผู้ได้รับประโยชน์ในการเดินทาง	ประชาชนมีเส้นทางสัญจรสะดวกปลอดภัย	แผนพัฒนาหมู่บ้าน หมู่ที่ 3	กองช่าง
75	ก่อสร้างถนน คสล. ขอยมู หมู่ที่ 3	เพื่อให้ได้ถนนเดินทางสะดวกปลอดภัย	ก่อสร้างถนน คสล. กว้าง 4.00 ม. ระยะทาง 400.00 ม. ทน 0.15 ม. ไหล่ทางข้างละ 0.50 ม.			1,200,000			ร้อยละของผู้ได้รับประโยชน์ในการเดินทาง	ประชาชนมีเส้นทางสัญจรสะดวกปลอดภัย	แผนพัฒนาหมู่บ้าน หมู่ที่ 3	กองช่าง
76	ก่อสร้างถนน คสล. ขอยท่อสามแฉก หมู่ที่ 3	เพื่อให้ได้ถนนเดินทางสะดวกปลอดภัย	ก่อสร้างถนน คสล. กว้าง 4.00 ม. ระยะทาง 1,000.00 ม. ทน 0.15 ม. ไหล่ทางข้างละ 0.50 ม.			3,000,000			ร้อยละของผู้ได้รับประโยชน์ในการเดินทาง	ประชาชนมีเส้นทางสัญจรสะดวกปลอดภัย	แผนพัฒนาหมู่บ้าน หมู่ที่ 3	กองช่าง

รายละเอียดโครงการพัฒนา

แบบ ผ.02/1

ที่นำมาจากแผนพัฒนาหมู่บ้านและแผนพัฒนาชุมชน  
แผนพัฒนาท้องถิ่น (พ.ศ. 2566 - 2570) ฉบับทบทวน ครั้งที่ 1/2566  
องค์การบริหารส่วนตำบลปากทรง อำเภอพะโต๊ะ จังหวัดชุมพร

- ก. ยุทธศาสตร์ชาติ 20 ปี ยุทธศาสตร์ที่ 2 ด้านการสร้างความรู้ความสามารถในการแข่งขัน
- ข. แผนพัฒนาเศรษฐกิจและสังคมแห่งชาติ ฉบับที่ 13 หมายความว่า 5 ไทยเป็นประตูการค้าการลงทุนและยุทธศาสตร์ทางโลจิสติกส์ที่สำคัญของภูมิภาค
- ค. Sustainable Development Goals : SDGs เป้าหมายที่ 9 สร้างโครงสร้างพื้นฐานที่มีคุณภาพ ส่งเสริมการพัฒนาด้านการคมนาคมและส่งเสริมนวัตกรรม
- ง. ยุทธศาสตร์จังหวัดชุมพร ยุทธศาสตร์ที่ 3 การพัฒนาเมืองที่น่าอยู่และสร้างพื้นฐานความเชื่อมโยงและเชื่อมโยงเป็นโครงข่ายคมนาคมที่มีประสิทธิภาพ
- จ. ยุทธศาสตร์การพัฒนาของ อปท.ในเขตจังหวัดที่ 1 ด้านการพัฒนากระบวนการสร้างพื้นฐาน
- 1.ยุทธศาสตร์การพัฒนากระบวนการสร้างพื้นฐานให้ได้มาตรฐานและทั่วถึง
- 1.1แผนงานอุตสาหกรรมและการโยธา

ที่	โครงการ	วัตถุประสงค์	เป้าหมาย (ผลผลิตของโครงการ)	งบประมาณ					ตัวชี้วัด (KPI)	ผลที่คาดว่าจะได้รับ	ที่มาของโครงการ	หน่วยงานรับผิดชอบหลัก
				ปี 2566 (บาท)	ปี 2567 (บาท)	ปี 2568 (บาท)	ปี 2569 (บาท)	ปี 2570 (บาท)				
77	ก่อสร้างถนน คสล.ซอยหัวยบอน หมู่ที่ 3	เพื่อให้ได้ถนนเดินทางสะดวกปลอดภัย	ก่อสร้างถนน คสล.กว้าง 4.00 ม. ระยะทาง 2,000.00 ม. ทน 0.15 ม.ให้ล้าทางข้างละ 0.50 ม.	2,000,000	2,000,000	2,000,000			ร้อยละของผู้ได้รับประโยชน์ในการเดินทาง	ประชาชนมีเส้นทางสัญจรสะดวกปลอดภัย	แผนพัฒนาหมู่บ้าน หมู่ที่ 3	กองช่าง
78	ก่อสร้างท่อลอดชนิดเหลี่ยม ซอยต่อสามแฉก(ข้ามหัวยซอยอีสาน)** หมู่ที่ 3 เชื่อมต่อ ต.ราชกรูด จ.ระนอง	เพื่อความปลอดภัยในการเดินทาง	ก่อสร้างท่อลอดชนิดเหลี่ยม ชนิด 1 ช่องทาง ขนาด 3.00 ม. x 1.80 ม. x 8.00 ม.			400,000			จำนวนครัวเรือนที่ได้รับประโยชน์ในการเดินทาง	ประชาชนมีเส้นทางในการสัญจรที่สะดวก	แผนพัฒนาหมู่บ้าน หมู่ที่ 3	กองช่าง
79	ก่อสร้างท่อลอดชนิดเหลี่ยม ซอยต่อสามแฉก (ข้ามหัวยซอยตาเถร) หมู่ที่ 3	เพื่อความปลอดภัยในการเดินทาง	ก่อสร้างท่อลอดชนิดเหลี่ยม ชนิด 1 ช่องทาง ขนาด 3.00 ม. X 1.80 ม. X 8.00 ม.				400,000		จำนวนครัวเรือนที่ได้รับประโยชน์ในการเดินทาง	ประชาชนมีเส้นทางในการสัญจรที่สะดวก	แผนพัฒนาหมู่บ้าน หมู่ที่ 3	กองช่าง
80	ก่อสร้างท่อลอดชนิดเหลี่ยม ซอยต่อสามแฉก (ข้ามหัวยยายช่วง) หมู่ที่ 3	เพื่อความปลอดภัยในการเดินทาง	ก่อสร้างท่อลอดชนิดเหลี่ยม ชนิด 1 ช่องทาง ขนาด 3.00 ม. X 1.80 ม. X 8.00 ม.				400,000		จำนวนครัวเรือนที่ได้รับประโยชน์ในการเดินทาง	ประชาชนมีเส้นทางในการสัญจรที่สะดวก	แผนพัฒนาหมู่บ้าน หมู่ที่ 3	กองช่าง

รายละเอียดโครงการพัฒนา

แบบ ผ.02/1

ที่นำมาจากแผนพัฒนาหมู่บ้านและแผนพัฒนาชุมชน  
แผนพัฒนาท้องถิ่น (พ.ศ. 2566 - 2570) ฉบับทบทวน ครั้งที่ 1/2566  
องค์การบริหารส่วนตำบลปากทรง อำเภอพะโต๊ะ จังหวัดชุมพร

- ก. ยุทธศาสตร์ชาติ 20 ปี ยุทธศาสตร์ที่ 2 ด้านการสร้างความรู้ความสามารถในการแข่งขัน
- ข. แผนพัฒนาเศรษฐกิจและสังคมแห่งชาติ ฉบับที่ 13 หมายความว่า 5 ไทยเป็นประตูการค้าการลงทุนและยุทธศาสตร์ทางโลจิสติกส์ที่สำคัญของภูมิภาค
- ค. Sustainable Development Goals : SDGs เป้าหมายที่ 9 สร้างโครงสร้างพื้นฐานที่มีคุณภาพ ส่งเสริมการพัฒนาอุตสาหกรรมที่ครอบคลุมและยั่งยืนและส่งเสริมนวัตกรรม
- ง. ยุทธศาสตร์จังหวัดชุมพร ยุทธศาสตร์ที่ 3 การพัฒนาเมืองที่น่าอยู่และพัฒนาศูนย์รวมคนมาคมโลจิสติกส์ที่สะดวก ปลอดภัย ได้มาตรฐานและเชื่อมโยงเป็นโครงข่ายคมนาคมที่มีประสิทธิภาพ
- จ. ยุทธศาสตร์การพัฒนาของ อปท.ในเขตจังหวัดที่ 1 ด้านการพัฒนาระบบโครงสร้างพื้นฐาน
- 1.ยุทธศาสตร์การพัฒนาสร้างพื้นฐานให้ได้มาตรฐานและทั่วถึง
- 1.1แผนงานอุตสาหกรรมและการโยธา

ที่	โครงการ	วัตถุประสงค์	เป้าหมาย (ผลผลิตของโครงการ)	งบประมาณ					ตัวชี้วัด (KPI)	ผลที่คาดว่าจะได้รับ	ที่มาของโครงการ	หน่วยงานรับผิดชอบหลัก
				ปี 2566 (บาท)	ปี 2567 (บาท)	ปี 2568 (บาท)	ปี 2569 (บาท)	ปี 2570 (บาท)				
81	ก่อสร้างท่อลอดชนิดเหลี่ยม ขอย้ายบอน (ข้ามห้วยตา เขาว) หมู่ที่ 3	เพื่อความปลอดภัยในการ การเดินทาง	ก่อสร้างท่อลอดชนิดเหลี่ยม ชนิด 1 ช่องทาง ขนาด 3.00 X 1.80 X 8.00 ม.			400,000			จำนวนครัวเรือนที่ ได้รับประโยชน์ใน การเดินทาง	ประชาชนมี เส้นทางในการ สัญจรที่สะดวก	แผนพัฒนา หมู่บ้าน หมู่ที่ 3	กองช่าง
82	ก่อสร้างท่อลอดชนิดเหลี่ยม ขอย้ายบอน (ข้ามห้วยยาย ตม) หมู่ที่ 3	เพื่อความปลอดภัยในการ เดินทาง	ก่อสร้างท่อลอดชนิดเหลี่ยม ชนิด 1 ช่องทาง ขนาด 3.00 ม.x1.80 ม.x8.00 ม.				400,000		จำนวนครัวเรือนที่ ได้รับประโยชน์ใน การเดินทาง	ประชาชนมี เส้นทางในการ สัญจรที่สะดวก	แผนพัฒนา หมู่บ้าน หมู่ที่ 3	กองช่าง
83	ปรับปรุงถนนลูกรัง ขอย้าย ตาเสือ หมู่ที่ 3	เพื่อความปลอดภัยในการ เดินทาง	ลูกรังที่เรียงเรียบอัดแน่น กว้าง 4.00 ม. ระยะทาง 1,000. 00 ม. ทน 0.10 ม.	120,000					ระยะทางของถนน ที่ได้รับการปรับปรุง	ประชาชนมี เส้นทางในการ สัญจรที่สะดวก	แผนพัฒนา หมู่บ้าน หมู่ที่ 3	กองช่าง
84	ก่อสร้างฝายประปาภูเขา พร้อมท่อส่งน้ำ เพื่อ แก้ปัญหาภัยแล้ง ห้วยบอน หมู่ที่ 3	เพื่อให้ประชาชนมีน้ำ ในการอุปโภค - บริโภคอย่างทั่วถึง	ก่อสร้างฝายประปาภูเขาพร้อม ท่อส่งน้ำ ระยะทาง 4,000.00 ม.		3,000,000				ประชาชนในพื้นที่ มีน้ำใช้อย่างเพียงพอ	มีน้ำอุปโภค- บริโภค ที่ทั่วถึง ทุกหมู่บ้าน	แผนพัฒนา หมู่บ้าน หมู่ที่ 3	กองช่าง

รายละเอียดโครงการพัฒนา

แบบ ผ.02/1

ที่นำมาจากแผนพัฒนาหมู่บ้านและแผนพัฒนาชุมชน  
แผนพัฒนาท้องถิ่น (พ.ศ. 2566 - 2570) ฉบับทบทวน ครั้งที่ 1/2566  
องค์การบริหารส่วนตำบลปากทรง อำเภอพะโต๊ะ จังหวัดชุมพร

- ก. ยุทธศาสตร์ชาติ 20 ปี ยุทธศาสตร์ที่ 2 ด้านการสร้างความรู้ความสามารถในการแข่งขัน
  - ข. แผนพัฒนาเศรษฐกิจและสังคมแห่งชาติ ฉบับที่ 13 หมายความว่า 5 ไทยเป็นประตูการค้าการลงทุนและยุทธศาสตร์ทางโลจิสติกส์ที่สำคัญของภูมิภาค
  - ค. Sustainable Development Goals : SDGs เป้าหมายที่ 9 สร้างโครงสร้างพื้นฐานที่มีคุณภาพ ส่งเสริมการพัฒนาอุตสาหกรรมที่ครอบคลุมและยั่งยืนและส่งเสริมนวัตกรรม
  - ง. ยุทธศาสตร์จังหวัดชุมพร ยุทธศาสตร์ที่ 3 การพัฒนาเมืองที่น่าอยู่และสร้างพื้นฐานความมั่นคงและเชื่อมโยงเป็นโครงข่ายคมนาคมที่มีประสิทธิภาพ
  - จ. ยุทธศาสตร์การพัฒนาของ อปท.ในเขตจังหวัดที่ 1 ด้านการพัฒนากระบวนการระบบโครงสร้างพื้นฐาน
- 1.ยุทธศาสตร์การพัฒนากระบวนการระบบโครงสร้างพื้นฐานให้ได้มาตรฐานและทั่วถึง
  - 1.1แผนงานอุตสาหกรรมและการโยธา

ที่	โครงการ	วัตถุประสงค์	เป้าหมาย (ผลผลิตของโครงการ)	งบประมาณ					ตัวชี้วัด (KPI)	ผลที่คาดว่าจะได้รับ	ที่มาของโครงการ	หน่วยงานรับผิดชอบหลัก
				ปี 2566 (บาท)	ปี 2567 (บาท)	ปี 2568 (บาท)	ปี 2569 (บาท)	ปี 2570 (บาท)				
85	ก่อสร้างฝายประปาภูเขาพร้อมท่อส่งน้ำ เพื่อแก้ปัญหาภัยแล้งทั่วสามแคว หมู่ที่ 3	เพื่อให้ประชาชนมีน้ำในการอุปโภค-บริโภคอย่างทั่วถึง	ก่อสร้างฝายประปาภูเขาพร้อมท่อส่งน้ำ ระยะทาง 4,000.00 ม.			3,000,000			ประชาชนในพื้นที่มีน้ำใช้อย่างเพียงพอ	แผนพัฒนาหมู่บ้าน หมู่ที่ 3	กองช่าง	
86	ก่อสร้างฝายประปาภูเขาพร้อมท่อส่งน้ำ เพื่อแก้ปัญหาภัยแล้งทั่วตาเซียร์ หมู่ที่ 3	เพื่อให้ประชาชนมีน้ำในการอุปโภค - บริโภคอย่างทั่วถึง	ก่อสร้างฝายประปาภูเขาพร้อมท่อส่งน้ำ ระยะทาง 1,500.00 ม.	1,000,000					ประชาชนในพื้นที่มีน้ำใช้อย่างเพียงพอ	แผนพัฒนาหมู่บ้าน หมู่ที่ 3	กองช่าง	
87	ก่อสร้างฝายประปาภูเขาพร้อมท่อส่งน้ำ เพื่อแก้ปัญหาภัยแล้งทั่วปราณี หมู่ที่ 3	เพื่อให้ประชาชนมีน้ำในการอุปโภค-บริโภคอย่างทั่วถึง	ก่อสร้างฝายประปาภูเขาพร้อมท่อส่งน้ำ ระยะทาง 1,000.00 ม.				850,000		ประชาชนในพื้นที่มีน้ำใช้อย่างเพียงพอ	แผนพัฒนาหมู่บ้าน หมู่ที่ 3	กองช่าง	

รายละเอียดโครงการพัฒนา

แบบ ผ.02/1

ที่นำมาจากแผนพัฒนาหมู่บ้านและแผนพัฒนาชุมชน  
แผนพัฒนาท้องถิ่น (พ.ศ. 2566 - 2570) ฉบับทบทวน ครั้งที่ 1/2566  
องค์การบริหารส่วนตำบลปากทรง อำเภอพะโต๊ะ จังหวัดชุมพร

- ก. ยุทธศาสตร์ชาติ 20 ปี ยุทธศาสตร์ที่ 2 ด้านการสร้างความรู้ความสามารถในการแข่งขัน
- ข. แผนพัฒนาเศรษฐกิจและสังคมแห่งชาติ ฉบับที่ 13 หมายความว่า 5 ไทยเป็นประตูการค้าการลงทุนและยุทธศาสตร์ทางโลจิสติกส์ที่สำคัญของภูมิภาค
- ค. Sustainable Development Goals : SDGs เป้าหมายที่ 9 สร้างโครงสร้างพื้นฐานที่มีความทนทาน ส่งเสริมการพัฒนาอุตสาหกรรมที่ครอบคลุมและยั่งยืนและส่งเสริมนวัตกรรม
- ง. ยุทธศาสตร์จังหวัดชุมพร ยุทธศาสตร์ที่ 3 การพัฒนาเมืองที่น่าอยู่และสร้างพื้นฐานความมั่นคงและเชื่อมโยงเป็นโครงข่ายคมนาคมที่มีประสิทธิภาพ
- จ. ยุทธศาสตร์การพัฒนาของ อปท.ในเขตจังหวัดที่ 1 ด้านการพัฒนากระบวนการระบบโครงสร้างพื้นฐาน

1.ยุทธศาสตร์การพัฒนากระบวนการระบบโครงสร้างพื้นฐานให้ได้มาตรฐานและทั่วถึง

1.1แผนงานอุตสาหกรรมและการโยธา

ที่	โครงการ	วัตถุประสงค์	เป้าหมาย (ผลผลิตของโครงการ)	งบประมาณ					ตัวชี้วัด (KPI)	ผลที่คาดว่าจะได้รับ	ที่มาของโครงการ	หน่วยงานรับผิดชอบหลัก
				ปี 2566 (บาท)	ปี 2567 (บาท)	ปี 2568 (บาท)	ปี 2569 (บาท)	ปี 2570 (บาท)				
88	ก่อสร้างฝายประปาภูเขาพร้อมท่อส่งน้ำ เพื่อแก้ปัญหาภัยแล้ง ทั่วตำบล หมู่ที่ 3	เพื่อให้ประชาชนมีน้ำในการอุปโภค - บริโภคอย่างทั่วถึง	ก่อสร้างฝายประปาภูเขาพร้อมท่อส่งน้ำ ระยะทาง 1,000.00 ม.					850,000	ประชาชนในพื้นที่มีน้ำใช้อย่างเพียงพอ	แผนพัฒนาหมู่บ้าน หมู่ที่ 3	กองช่าง	
89	ก่อสร้างฝายประปาภูเขาพร้อมท่อส่งน้ำเพื่อแก้ปัญหาภัยแล้ง ทั่วตำบล หมู่ที่ 3	เพื่อให้ประชาชนมีน้ำในการอุปโภค - บริโภคอย่างทั่วถึง	ก่อสร้างฝายประปาภูเขาพร้อมท่อส่งน้ำ ระยะทาง 1,000.00 ม.		850,000				ประชาชนในพื้นที่มีน้ำใช้อย่างเพียงพอ	แผนพัฒนาหมู่บ้าน หมู่ที่ 3	กองช่าง	
90	ก่อสร้างฝายประปาภูเขาพร้อมท่อส่งน้ำ เพื่อแก้ปัญหาภัยแล้ง ทั่วตำบล หมู่ที่ 3	เพื่อให้ประชาชนมีน้ำในการอุปโภค - บริโภคอย่างทั่วถึง	ก่อสร้างฝายประปาภูเขาพร้อมท่อส่งน้ำ ระยะทาง 5,000.00 ม.					4,000,000	ประชาชนในพื้นที่มีน้ำใช้อย่างเพียงพอ	แผนพัฒนาหมู่บ้าน หมู่ที่ 3	กองช่าง	



รายละเอียดโครงการพัฒนา

แบบ ผ.02/1

ที่นำมาจากแผนพัฒนาหมู่บ้านและแผนพัฒนาชุมชน  
แผนพัฒนาท้องถิ่น (พ.ศ. 2566 - 2570) ฉบับทบทวน ครั้งที่ 1/2566  
องค์การบริหารส่วนตำบลปากทรง อำเภอพะโต๊ะ จังหวัดชุมพร

- ก. ยุทธศาสตร์ชาติ 20 ปี ยุทธศาสตร์ที่ 2 ด้านการสร้างความรู้ความสามารถในการแข่งขัน
- ข. แผนพัฒนาเศรษฐกิจและสังคมแห่งชาติ ฉบับที่ 13 หมายความว่า 5 ไทยเป็นประตูการค้าการลงทุนและยุทธศาสตร์ทางโลจิสติกส์ที่สำคัญของภูมิภาค
- ค. Sustainable Development Goals : SDGs เป้าหมายที่ 9 สร้างโครงสร้างพื้นฐานที่มีคุณภาพ ส่งเสริมการพัฒนาด้านการเกษตรที่ครอบคลุมและยั่งยืนและส่งเสริมนวัตกรรม
- ง. ยุทธศาสตร์จังหวัดชุมพร ยุทธศาสตร์ที่ 3 การพัฒนาเมืองที่น่าอยู่และสร้างพื้นฐานความมั่นคงปลอดภัยและเป็นโครงสร้างพื้นฐานและเชื่อมโยงเป็นโครงข่ายคมนาคมที่มีประสิทธิภาพ
- จ. ยุทธศาสตร์การพัฒนาของ อปท.ในเขตจังหวัดที่ 1 ด้านการพัฒนากระบวนการระบบโครงสร้างพื้นฐาน
- 1.ยุทธศาสตร์การพัฒนากระบวนการระบบโครงสร้างพื้นฐานให้ได้มาตรฐานและทั่วถึง
- 1.1แผนงานอุตสาหกรรมและการโยธา

ที่	โครงการ	วัตถุประสงค์	เป้าหมาย (ผลผลิตของโครงการ)	งบประมาณ					ตัวชี้วัด (KPI)	ผลที่คาดว่าจะได้รับ	ที่มาของโครงการ	หน่วยงานรับผิดชอบหลัก
				ปี 2566 (บาท)	ปี 2567 (บาท)	ปี 2568 (บาท)	ปี 2569 (บาท)	ปี 2570 (บาท)				
91	ปรับปรุงและขยายเขตประปา ซอยห้วยบอน หมู่ที่ 3	เพื่อให้ประชาชนมีน้ำ ในการอุปโภค - บริโภคอย่างทั่วถึง	ปรับปรุงและขยายเขตประปา ระยะทาง 3,000.00 ม.	900,000					ประชาชนในพื้นที่ มีน้ำใช้อย่างเพียงพอ	แผนพัฒนา หมู่บ้าน หมู่ที่ 3	กองช่าง	
92	ซ่อมแซมรางระบายน้ำ ซอย น้ำตกเหวโหลม หมู่ที่ 3	เพื่อให้เส้นทาง คมนาคมมีมาตรฐาน เดินทางสะดวก ปลอดภัย	ซ่อมแซมรางระบายน้ำ ระยะทาง 5,000.00 ม.	700,000					ขนาดคนสะดวก รวดเร็ว	แผนพัฒนา หมู่บ้าน หมู่ที่ 3	กองช่าง	
93	ก่อสร้างรางระบายน้ำ ซอยห้วยบอน หมู่ที่ 3	เพื่อให้เส้นทาง คมนาคมมีมาตรฐาน เดินทางสะดวก ปลอดภัย	ก่อสร้างรางระบายน้ำ ระยะทาง 2,000.00 ม.	400,000					ขนาดคนสะดวก รวดเร็ว	แผนพัฒนา หมู่บ้าน หมู่ที่ 3	กองช่าง	
94	ก่อสร้างรางระบายน้ำ ซอยต่อสามแฉก หมู่ที่ 3	เพื่อให้เส้นทาง คมนาคมมีมาตรฐาน เดินทางสะดวก ปลอดภัย	ก่อสร้างรางระบายน้ำ ระยะทาง 2,000.00 ม.		400,000				ขนาดคนสะดวก รวดเร็ว	แผนพัฒนา หมู่บ้าน หมู่ที่ 3	กองช่าง	

รายละเอียดโครงการพัฒนา

แบบ ผ.02/1

ที่นำมาจากแผนพัฒนาหมู่บ้านและแผนพัฒนาชุมชน  
แผนพัฒนาท้องถิ่น (พ.ศ. 2566 - 2570) ฉบับทบทวน ครั้งที่ 1/2566  
องค์การบริหารส่วนตำบลปากทรง อำเภอพะโต๊ะ จังหวัดชุมพร

- ก. ยุทธศาสตร์ชาติ 20 ปี ยุทธศาสตร์ที่ 2 ด้านการสร้างความรู้ความสามารถในการแข่งขัน
- ข. แผนพัฒนาเศรษฐกิจและสังคมแห่งชาติ ฉบับที่ 13 หมายความว่า 5 ไทยเป็นประตูการค้าการลงทุนและยุทธศาสตร์ทางโลจิสติกส์ที่สำคัญของภูมิภาค
- ค. Sustainable Development Goals : SDGs เป้าหมายที่ 9 สร้างโครงสร้างพื้นฐานที่มีคุณภาพ ส่งเสริมการพัฒนาด้านการคมนาคมและยั่งยืนและส่งเสริมนวัตกรรม
- ง. ยุทธศาสตร์จังหวัดชุมพร ยุทธศาสตร์ที่ 3 การพัฒนาเมืองที่น่าอยู่และสร้างพื้นฐานความมั่นคงปลอดภัย ได้มาตรฐานและเชื่อมโยงเป็นโครงข่ายคมนาคมที่มีประสิทธิภาพ
- จ. ยุทธศาสตร์การพัฒนาของ อปท.ในเขตจังหวัดที่ 1 ด้านการพัฒนากระบวนการระบบโครงสร้างพื้นฐาน

1.ยุทธศาสตร์การพัฒนากระบวนการระบบโครงสร้างพื้นฐานให้ได้มาตรฐานและทั่วถึง

1.1แผนงานอุตสาหกรรมและการโยธา

ที่	โครงการ	วัตถุประสงค์	เป้าหมาย (ผลผลิตของโครงการ)	งบประมาณ					ตัวชี้วัด (KPI)	ผลที่คาดว่าจะได้รับ	ที่มาของโครงการ	หน่วยงานรับผิดชอบหลัก
				ปี 2566 (บาท)	ปี 2567 (บาท)	ปี 2568 (บาท)	ปี 2569 (บาท)	ปี 2570 (บาท)				
95	ก่อสร้างระบบจ่ายน้ำ ขอthonงหอย หมู่ที่ 3	เพื่อให้เส้นทางคมนาคมมี มาตรฐานเดินทาง สะดวกปลอดภัย	ก่อสร้างระบบจ่ายน้ำ ระยะทาง 1,000.00 ม.				200,000		คมนาคมสะดวก รวดเร็ว	แผนพัฒนา หมู่บ้าน หมู่ที่ 3	กองช่าง	
96	ติดตั้งไฟส่องสว่างถนนสาย น้ำตกเหวไหล หมู่ที่ 3	เพื่อความปลอดภัยใน การเดินทาง	ติดตั้งไฟส่องสว่างถนนสายน้ำตก เหวไหล 50 จุด	800,000	800,000	800,000	800,000	800,000	ร้อยละของผู้ได้รับ ประโยชน์ในการ เดินทาง	แผนพัฒนา หมู่บ้าน หมู่ที่ 3	กองช่าง	
97	ติดตั้งไฟส่องสว่างถนนสาย ห้วยบอน(ตลอดสาย) หมู่ที่ 3	เพื่อความปลอดภัยใน การเดินทาง	ติดตั้งไฟส่องสว่างถนนสายน้ำตก เหวไหล 20 จุด	300,000	300,000	300,000	300,000	300,000	ร้อยละของผู้ได้รับ ประโยชน์ในการ เดินทาง	แผนพัฒนา หมู่บ้าน หมู่ที่ 3	กองช่าง	
98	ติดตั้งไฟส่องสว่างถนนสาย ท่าสามแคว(ตลอดสาย) หมู่ที่ 3	เพื่อความปลอดภัยใน การเดินทาง	ติดตั้งไฟส่องสว่างถนนสายน้ำตก เหวไหล 30 จุด	450,000	450,000	450,000	450,000	450,000	ร้อยละของผู้ได้รับ ประโยชน์ในการ เดินทาง	แผนพัฒนา หมู่บ้าน หมู่ที่ 3	กองช่าง	
99	ติดตั้งไฟส่องสว่างถนนสาย บุญจริง (ตลอดสาย) หมู่ที่ 3	เพื่อความปลอดภัยใน การเดินทาง	ติดตั้งไฟส่องสว่างถนนสายน้ำตก เหวไหล 10 จุด	200,000	200,000	200,000	200,000	200,000	ร้อยละของผู้ได้รับ ประโยชน์ในการ เดินทาง	แผนพัฒนา หมู่บ้าน หมู่ที่ 3	กองช่าง	

รายละเอียดโครงการพัฒนา

แบบ ผ.02/1

ที่นำมาจากแผนพัฒนาหมู่บ้านและแผนพัฒนาชุมชน  
แผนพัฒนาท้องถิ่น (พ.ศ. 2566 - 2570) ฉบับทบทวน ครั้งที่ 1/2566  
องค์การบริหารส่วนตำบลปากทรง อำเภอพะโต๊ะ จังหวัดชุมพร

- ก. ยุทธศาสตร์ชาติ 20 ปี ยุทธศาสตร์ที่ 2 ด้านการสร้างความรู้ความสามารถในการแข่งขัน
- ข. แผนพัฒนาเศรษฐกิจและสังคมแห่งชาติ ฉบับที่ 13 หมายความว่า 5 ไทยเป็นประตูการค้าการลงทุนและยุทธศาสตร์ทางโลจิสติกส์ที่สำคัญของภูมิภาค
- ค. Sustainable Development Goals : SDGs เป้าหมายที่ 9 สร้างโครงสร้างพื้นฐานที่มีคุณภาพ ส่งเสริมการพัฒนาอุตสาหกรรมที่ครอบคลุมและยั่งยืนและส่งเสริมนวัตกรรม
- ง. ยุทธศาสตร์จังหวัดชุมพร ยุทธศาสตร์ที่ 3 การพัฒนาเมืองที่น่าอยู่และสร้างพื้นฐานความมั่นคงปลอดภัย ปลอดภัย ได้มาตรฐานและเชื่อมโยงเป็นโครงข่ายคมนาคมที่มีประสิทธิภาพ
- จ. ยุทธศาสตร์การพัฒนาของ อปท.ในเขตจังหวัดที่ 1 ด้านการพัฒนากระบวนการสร้างพื้นฐาน
- 1.ยุทธศาสตร์การพัฒนากระบวนการสร้างพื้นฐานให้ได้มาตรฐานและทั่วถึง
- 1.1แผนงานอุตสาหกรรมและการโยธา

ที่	โครงการ	วัตถุประสงค์	เป้าหมาย (ผลผลิตของโครงการ)	งบประมาณ					ตัวชี้วัด (KPI)	ผลที่คาดว่าจะได้รับ	ที่มาของโครงการ	หน่วยงานรับผิดชอบหลัก
				ปี 2566 (บาท)	ปี 2567 (บาท)	ปี 2568 (บาท)	ปี 2569 (บาท)	ปี 2570 (บาท)				
100	ระบบสูบน้ำพลังงานแสงอาทิตย์แบบเคลื่อนที่ ขนาดแผง PV(Solar Cell) ไม่น้อยกว่า 340 วัตต์ (แบบรถเข็น) หมู่ที่ 3	เพื่อให้ประชาชนมีน้ำในการอุปโภค - บริโภคอย่างทั่วถึง	ระบบสูบน้ำพลังงานแสงอาทิตย์แบบรถเข็น 340W (รายละเอียดตามมาตรฐานราคาากลางเทคโนโลยีพลังงานทดแทน และอนุรักษ์พลังงานฯ)	22,000	22,000	22,000	22,000	22,000	จำนวนครัวเรือนที่มีน้ำใช้อย่างเพียงพอทุกหมู่บ้าน	แผนพัฒนาหมู่บ้าน หมู่ที่ 3	พลังงานจังหวัดฯ/กองช่าง	
101	ระบบบ่อแห้งพลังงานแสงอาทิตย์ แบบเคลื่อนที่ ทำชั้นตากผลิตภัณฑ์ (ตู้อบแห้ง) หมู่ที่ 3	เพื่อให้ประชาชนใช้ประโยชน์ในการแปรรูปพืชผลทางการเกษตร	ตู้อบแห้งขนาด 2.00x2.00 ม. กลุ่มจัดทำชั้นตากผลิตภัณฑ์ (รายละเอียดตามมาตรฐานราคากลางเทคโนโลยีพลังงานทดแทนและอนุรักษ์พลังงานฯ)	66,000					ร้อยละของผู้ได้รับประโยชน์ในการใช้งาน	แผนพัฒนาหมู่บ้าน หมู่ที่ 3	พลังงานจังหวัดฯ/กองช่าง	

รายละเอียดโครงการพัฒนา

แบบ ผ.02/1

ที่นำมาจากแผนพัฒนาหมู่บ้านและแผนพัฒนาชุมชน  
แผนพัฒนาท้องถิ่น (พ.ศ. 2566 - 2570) ฉบับทบทวน ครั้งที่ 1/2566  
องค์การบริหารส่วนตำบลปากทรง อำเภอพะโต๊ะ จังหวัดชุมพร

- ก. ยุทธศาสตร์ชาติ 20 ปี ยุทธศาสตร์ที่ 2 ด้านการสร้างความรู้ความสามารถในการแข่งขัน
- ข. แผนพัฒนาเศรษฐกิจและสังคมแห่งชาติ ฉบับที่ 13 หมายความว่า 5 ไทยเป็นประตูการค้าการลงทุนและยุทธศาสตร์ทางโลจิสติกส์ที่สำคัญของภูมิภาค
- ค. Sustainable Development Goals : SDGs เป้าหมายที่ 9 สร้างโครงสร้างพื้นฐานที่มีคุณภาพ ส่งเสริมการพัฒนาด้านการคมนาคมและยั่งยืนและส่งเสริมนวัตกรรม
- ง. ยุทธศาสตร์จังหวัดชุมพร ยุทธศาสตร์ที่ 3 การพัฒนาเมืองที่น่าอยู่และสร้างพื้นฐานความมั่นคงปลอดภัยและเชื่อมโยงเป็นโครงข่ายคมนาคมที่มีประสิทธิภาพ
- จ. ยุทธศาสตร์การพัฒนาของ อปท.ในเขตจังหวัดที่ 1 ด้านการพัฒนากระบวนการระบบโครงสร้างพื้นฐาน
- 1.ยุทธศาสตร์การพัฒนากระบวนการระบบโครงสร้างพื้นฐานให้ได้มาตรฐานและทั่วถึง
- 1.1แผนงานอุตสาหกรรมและการโยธา

ที่	โครงการ	วัตถุประสงค์	เป้าหมาย (ผลผลิตของโครงการ)	งบประมาณ					ตัวชี้วัด (KPI)	ผลที่คาดว่าจะได้รับ	ที่มาของโครงการ	หน่วยงานรับผิดชอบหลัก
				ปี 2566 (บาท)	ปี 2567 (บาท)	ปี 2568 (บาท)	ปี 2569 (บาท)	ปี 2570 (บาท)				
102	ระบบอบแห้งพลังงานแสงอาทิตย์ แบบทำพื้นคอนกรีตเสริมเหล็ก (โรงอบแห้ง) หมู่ที่ 3	เพื่อให้ประชาชนใช้ประโยชน์ในการแปรรูปพืชผลทางการเกษตร	คู่อบแห้งขนาด 3.00x4.00 ม. ทำพื้นคอนกรีตเสริมเหล็ก (โรงอบแห้ง) รายละเอียดตามมาตรฐานราคากลางเทคโนโลยีพลังงานทดแทน และอนุรักษ์พลังงาน	127,600	127,600	127,600	127,600	127,600	ร้อยละของผู้ได้รับประโยชน์ในงาน	ประชาชนมีรายได้เพิ่มขึ้น	แผนพัฒนาหมู่บ้าน หมู่ที่ 3	พลังงานจังหวัดฯ/กองช่าง
103	ปรับปรุงถนน คสล.ซอยห้วยบอน (ได้ความโยม) หมู่ที่ 3	ปรับปรุงถนน คสล.ที่ชำรุดเสียหาย ให้สามารถใช้งานได้ตามปกติ เพื่อให้ประชาชนสัญจรได้สะดวก และปลอดภัย	ปรับปรุงถนน คสล. ขนาด กว้าง 4.00 ม. ยาว 80.00ม. ทน 0.15 ม. หรือมีพื้นผิวจราจรไม่น้อยกว่า 320.00 ตร.ม.	400,000					ระยะทางของถนนที่ได้รับการปรับปรุง	ประชาชนมีเส้นทางในการสัญจรที่สะดวก	แผนพัฒนาหมู่บ้าน หมู่ที่ 3	กองช่าง
104	ก่อสร้างถนน คสล.สายพ้อตาทินช้าง หมู่ที่ 4	เพื่อให้ได้ถนนที่มาตรฐานเดินทางสะดวกปลอดภัย	ก่อสร้างถนน คสล.กว้าง 4.00 ม. ยาว 600.00 ม. ทน 0.15 ม. ใต้ทางข้างละ 0.50 ม.	1,760,000					ร้อยละของผู้ได้รับประโยชน์ในการเดินทาง	ประชาชนมีเส้นทางในการสัญจรที่สะดวก	แผนพัฒนาหมู่บ้าน หมู่ที่ 4	กองช่าง

รายละเอียดโครงการพัฒนา

แบบ ผ.02/1

ที่นำมาจากแผนพัฒนาหมู่บ้านและแผนพัฒนาชุมชน  
แผนพัฒนาท้องถิ่น (พ.ศ. 2566 - 2570) ฉบับทบทวน ครั้งที่ 1/2566  
องค์การบริหารส่วนตำบลปากพร อำเภอพะโต๊ะ จังหวัดชุมพร

- ก. ยุทธศาสตร์ชาติ 20 ปี ยุทธศาสตร์ที่ 2 ด้านการสร้างความรู้ความสามารถในการแข่งขัน
- ข. แผนพัฒนาเศรษฐกิจและสังคมแห่งชาติ ฉบับที่ 13 หมายความว่า 5 ไทยเป็นประตูการค้าการลงทุนและยุทธศาสตร์ทางโลจิสติกส์ที่สำคัญของภูมิภาค
- ค. Sustainable Development Goals : SDGs เป้าหมายที่ 9 สร้างโครงสร้างพื้นฐานที่มีคุณภาพ ส่งเสริมการพัฒนาด้านการคมนาคมและยั่งยืนและส่งเสริมนวัตกรรม
- ง. ยุทธศาสตร์จังหวัดชุมพร ยุทธศาสตร์ที่ 3 การพัฒนาเมืองที่น่าอยู่และพัฒนาระบบโครงสร้างพื้นฐานคมนาคมโลจิสติกส์ที่สะดวก ปลอดภัย ได้มาตรฐานและเชื่อมโยงเป็นโครงข่ายคมนาคมที่มีประสิทธิภาพ
- จ. ยุทธศาสตร์การพัฒนาของ อปท.ในเขตจังหวัดที่ 1 ด้านการพัฒนากระบวนการระบบโครงสร้างพื้นฐาน
- 1.ยุทธศาสตร์การพัฒนากระบวนการระบบโครงสร้างพื้นฐานให้ได้มาตรฐานและทั่วถึง
- 1.1แผนงานอุตสาหกรรมและการโยธา

ที่	โครงการ	วัตถุประสงค์	เป้าหมาย (ผลผลิตของโครงการ)	งบประมาณ					ตัวชี้วัด (KPI)	ผลที่คาดว่าจะได้รับ	ที่มาของโครงการ	หน่วยงานรับผิดชอบหลัก
				ปี 2566 (บาท)	ปี 2567 (บาท)	ปี 2568 (บาท)	ปี 2569 (บาท)	ปี 2570 (บาท)				
105	ก่อสร้างถนน คสล.ขอยสะพานหัก 1 หมู่ที่ 4	เพื่อให้ได้ถนนที่มาตรฐานเดินทางสะดวกปลอดภัย	ก่อสร้างถนน คสล.กว้าง 4.00 ม. ยาว 1,000.00 ม. ทน 0.15 ม. ไหล่ทางข้างละ 0.50 ม.	2,950,000					ร้อยละของผู้ได้รับประโยชน์ในการเดินทาง	ประชาชนมีเส้นทางในการสัญจรที่สะดวก	แผนพัฒนาหมู่บ้าน หมู่ที่ 4	กองช่าง
106	ก่อสร้างถนน คสล.ขอยสะพานหัก - ทับซอน หมู่ที่ 4	เพื่อให้ได้ถนนที่มาตรฐานเดินทางสะดวกปลอดภัย	ก่อสร้างถนน คสล.กว้าง 5.00 ม. ยาว 4,000.00 ม. ทน 0.15ม. ไหล่ทางข้างละ 0.50 ม.	7,215,000	7,215,000				ร้อยละของผู้ได้รับประโยชน์ในการเดินทาง	ประชาชนมีเส้นทางในการสัญจรที่สะดวก	แผนพัฒนาหมู่บ้าน หมู่ที่ 4	กองช่าง
107	ก่อสร้างถนน คสล.ขอยห้วยหวก หมู่ที่ 4	เพื่อให้ได้ถนนที่มาตรฐานเดินทางสะดวกปลอดภัย	ก่อสร้างถนน คสล.กว้าง 4.00 ม. ยาว 500.00 ม. ทน 0.15 ม. ไหล่ทางข้างละ 0.50 ม.	1,500,000	1,500,000	1,500,000	1,500,000	1,500,000	ร้อยละของผู้ได้รับประโยชน์ในการเดินทาง	ประชาชนมีเส้นทางในการสัญจรที่สะดวก	แผนพัฒนาหมู่บ้าน หมู่ที่ 4	กองช่าง
108	ก่อสร้างถนน คสล.สายต่อตั้ง - ปากพร (ช่วงปากพร) ชพ.ถ.59003 หมู่ที่ 4	เพื่อให้ได้ถนนที่มาตรฐานเดินทางสะดวกปลอดภัย	ก่อสร้างถนน คสล.กว้าง 4.00 ม. ระยะทาง 1,000 ม. ทน 0.15 ม. ไหล่ทางข้างละ 0.50 ม.	4,000,000					ร้อยละของผู้ได้รับประโยชน์ในการเดินทาง	ประชาชนมีเส้นทางในการสัญจรที่สะดวก	แผนพัฒนาหมู่บ้าน หมู่ที่ 4	กองช่าง

รายละเอียดโครงการพัฒนา

แบบ ผ.02/1

ที่นำมาจากแผนพัฒนาหมู่บ้านและแผนพัฒนาชุมชน  
แผนพัฒนาท้องถิ่น (พ.ศ. 2566 - 2570) ฉบับทบทวน ครั้งที่ 1/2566  
องค์การบริหารส่วนตำบลปากทรง อำเภอพะโต๊ะ จังหวัดชุมพร

- ก. ยุทธศาสตร์ชาติ 20 ปี ยุทธศาสตร์ที่ 2 ด้านการสร้างความรู้ความสามารถในการแข่งขัน
- ข. แผนพัฒนาเศรษฐกิจและสังคมแห่งชาติ ฉบับที่ 13 หมายความว่า 5 ไทยเป็นประตูการค้าการลงทุนและยุทธศาสตร์ทางโลจิสติกส์ที่สำคัญของภูมิภาค
- ค. Sustainable Development Goals : SDGs เป้าหมายที่ 9 สร้างโครงสร้างพื้นฐานที่มีคุณภาพ ส่งเสริมการพัฒนาด้านการคมนาคมและยั่งยืนและส่งเสริมนวัตกรรม
- ง. ยุทธศาสตร์จังหวัดชุมพร ยุทธศาสตร์ที่ 3 การพัฒนาเมืองที่น่าอยู่และพัฒนาคมนาคมโลจิสติกส์ที่สะดวก ปลอดภัย ได้มาตรฐานและเชื่อมโยงเป็นโครงข่ายคมนาคมที่มีประสิทธิภาพ
- จ. ยุทธศาสตร์การพัฒนาของ อปท.ในเขตจังหวัดที่ 1 ด้านการพัฒนากระบวนการระบบโครงสร้างพื้นฐาน
1. ยุทธศาสตร์การพัฒนากระบวนการระบบโครงสร้างพื้นฐานให้ได้มาตรฐานและทั่วถึง
- 1.1 แผนงานอุตสาหกรรมและการโยธา

ที่	โครงการ	วัตถุประสงค์	เป้าหมาย (ผลผลิตของโครงการ)	งบประมาณ					ตัวชี้วัด (KPI)	ผลที่คาดว่าจะได้รับ	ที่มาของโครงการ	หน่วยงานรับผิดชอบหลัก
				ปี 2566 (บาท)	ปี 2567 (บาท)	ปี 2568 (บาท)	ปี 2569 (บาท)	ปี 2570 (บาท)				
109	ก่อสร้างถนน คสล.ขอยสามสามัคคี หมู่ที่ 4	เพื่อให้ได้ถนนที่มาตรฐานเดินทางสะดวกปลอดภัย	ก่อสร้างถนน คสล.กว้าง 4.00 ม. ยาว 500.00 ม. ทน 0.15 ม. ไหล่ทางข้างละ 0.50 ม.	1,500,000	1,500,000				ร้อยละของผู้ได้รับประโยชน์ในการเดินทาง	ประชาชนมีเส้นทางในการสัญจรที่สะดวก	แผนพัฒนาหมู่บ้าน หมู่ที่ 4	กองช่าง
110	ก่อสร้างถนน คสล.ขอยสามจำ หมู่ที่ 4	เพื่อให้ได้ถนนที่มาตรฐานเดินทางสะดวกปลอดภัย	ก่อสร้างถนน คสล.กว้าง 4.00 ม. ยาว 500.00 ม. ทน 0.15 ม. ไหล่ทางข้างละ 0.50 ม.	1,500,000	1,500,000				ร้อยละของผู้ได้รับประโยชน์ในการเดินทาง	ประชาชนมีเส้นทางในการสัญจรที่สะดวก	แผนพัฒนาหมู่บ้าน หมู่ที่ 4	กองช่าง
111	ก่อสร้างถนน คสล.ขอยห้วยบัว หมู่ที่ 4 (ขอยตาอิน)	เพื่อให้ได้ถนนที่มาตรฐานเดินทางสะดวกปลอดภัย	ก่อสร้างถนน คสล.กว้าง 4.00 ม. ยาว 400.00 ม. ทน 0.15 ม. ไหล่ทางข้างละ 0.50 ม.	1,170,000	1,170,000				ร้อยละของผู้ได้รับประโยชน์ในการเดินทาง	ประชาชนมีเส้นทางในการสัญจรที่สะดวก	แผนพัฒนาหมู่บ้าน หมู่ที่ 4	กองช่าง
112	ก่อสร้างถนน คสล.ขอยห้วยนา หมู่ที่ 4	เพื่อให้ได้ถนนที่มาตรฐานเดินทางสะดวกปลอดภัย	ก่อสร้างถนน คสล.กว้าง 4.00 ม. ยาว 400.00 ม. ทน 0.15 ม. ไหล่ทางข้างละ 0.50 ม.	1,170,000	1,170,000				ร้อยละของผู้ได้รับประโยชน์ในการเดินทาง	ประชาชนมีเส้นทางในการสัญจรที่สะดวก	แผนพัฒนาหมู่บ้าน หมู่ที่ 4	กองช่าง

รายละเอียดโครงการพัฒนา

แบบ ผ.02/1

ที่นำมาจากแผนพัฒนาหมู่บ้านและแผนพัฒนาชุมชน  
แผนพัฒนาท้องถิ่น (พ.ศ. 2566 - 2570) ฉบับทบทวน ครั้งที่ 1/2566  
องค์การบริหารส่วนตำบลปากทรง อำเภอพะโต๊ะ จังหวัดชุมพร

- ก. ยุทธศาสตร์ชาติ 20 ปี ยุทธศาสตร์ที่ 2 ด้านการสร้างความรู้ความสามารถในการแข่งขัน
- ข. แผนพัฒนาเศรษฐกิจและสังคมแห่งชาติ ฉบับที่ 13 หมายความว่า 5 ไทยเป็นประตูการค้าการลงทุนและยุทธศาสตร์ทางโลจิสติกส์ที่สำคัญของภูมิภาค
- ค. Sustainable Development Goals : SDGs เป้าหมายที่ 9 สร้างโครงสร้างพื้นฐานที่มีคุณภาพ ส่งเสริมการพัฒนาด้านการคมนาคมและยั่งยืนและส่งเสริมนวัตกรรม
- ง. ยุทธศาสตร์จังหวัดชุมพร ยุทธศาสตร์ที่ 3 การพัฒนาเมืองที่น่าอยู่และพัฒนาระบบโครงสร้างพื้นฐานคมนาคมโลจิสติกส์ที่สะดวก ปลอดภัย ได้มาตรฐานและเชื่อมโยงเป็นโครงข่ายคมนาคมที่มีประสิทธิภาพ
- จ. ยุทธศาสตร์การพัฒนาของ อปท.ในเขตจังหวัดที่ 1 ด้านการพัฒนากระบวนการระบบโครงสร้างพื้นฐาน
1. ยุทธศาสตร์การพัฒนากระบวนการระบบโครงสร้างพื้นฐานให้ได้มาตรฐานและทั่วถึง
- 1.1 แผนงานอุตสาหกรรมและการโยธา

ที่	โครงการ	วัตถุประสงค์	เป้าหมาย (ผลผลิตของโครงการ)	งบประมาณ					ตัวชี้วัด (KPI)	ผลที่คาดว่าจะได้รับ	ที่มาของโครงการ	หน่วยงานรับผิดชอบหลัก
				ปี 2566 (บาท)	ปี 2567 (บาท)	ปี 2568 (บาท)	ปี 2569 (บาท)	ปี 2570 (บาท)				
113	ก่อสร้างถนน คสล.ขอยป่าไม้ หมู่ที่ 4	เพื่อให้ได้ถนนที่มาตรฐานเดินทางสะดวกปลอดภัย	ก่อสร้างถนน คสล.กว้าง 4.00 ม. ยาว 400.00 ม. หน้า 0.15 ม. ไหล่ทางข้างละ 0.50 ม.	1,170,000	1,170,000	1,170,000			ร้อยละของผู้ได้รับประโยชน์ในการเดินทาง	ประชาชนมีเส้นทางในการสัญจรที่สะดวก	แผนพัฒนาหมู่บ้าน หมู่ที่ 4	กองช่าง
114	ก่อสร้างถนน คสล.ขอยสะพานหัก 2 หมู่ที่ 4	เพื่อให้ได้ถนนที่มาตรฐานเดินทางสะดวกปลอดภัย	ก่อสร้างถนน คสล.กว้าง 4.00 ม. ยาว 2,000.00 ม. หน้า 0.15 ม. ไหล่ทางข้างละ 0.50 ม.	5,860,000	5,860,000	5,860,000			ร้อยละของผู้ได้รับประโยชน์ในการเดินทาง	ประชาชนมีเส้นทางในการสัญจรที่สะดวก	แผนพัฒนาหมู่บ้าน หมู่ที่ 4	กองช่าง
115	ก่อสร้างถนน คสล.ขอยโรงน้ำ หมู่ที่ 4	เพื่อให้ได้ถนนที่มาตรฐานเดินทางสะดวกปลอดภัย	ก่อสร้างถนน คสล.กว้าง 4.00 ม. ยาว 300.00 ม. หน้า 0.15 ม. ไหล่ทางข้างละ 0.50 ม.	880,000	880,000	880,000			ร้อยละของผู้ได้รับประโยชน์ในการเดินทาง	ประชาชนมีเส้นทางในการสัญจรที่สะดวก	แผนพัฒนาหมู่บ้าน หมู่ที่ 4	กองช่าง
116	ปรับปรุงถนนลูกรัง ขอยหัวนา หมู่ที่ 4	เพื่อความปลอดภัยในการเดินทาง	ลงลูกรังเกลี่ยเรียบบดอัดแน่น กว้าง 3.50 ม. ยาว 2,500.00 ม. หน้า 0.10 ม.	240,000	240,000	240,000	240,000	240,000	ระยะทางการของถนนที่ได้รับการปรับปรุง	ประชาชนมีเส้นทางในการสัญจรที่สะดวก	แผนพัฒนาหมู่บ้าน หมู่ที่ 4	กองช่าง

รายละเอียดโครงการพัฒนา

แบบ ผ.02/1

ที่นำมาจากแผนพัฒนาหมู่บ้านและแผนพัฒนาชุมชน  
แผนพัฒนาท้องถิ่น (พ.ศ. 2566 - 2570) ฉบับทบทวน ครั้งที่ 1/2566  
องค์การบริหารส่วนตำบลปากทรง อำเภอพะโต๊ะ จังหวัดชุมพร

- ก. ยุทธศาสตร์ชาติ 20 ปี ยุทธศาสตร์ที่ 2 ด้านการสร้างความรู้ความสามารถในการแข่งขัน
- ข. แผนพัฒนาเศรษฐกิจและสังคมแห่งชาติ ฉบับที่ 13 หมวดหมายที่ 5 ไทยเป็นประตูการค้าการลงทุนและยุทธศาสตร์ทางโลจิสติกส์ที่สำคัญของภูมิภาค
- ค. Sustainable Development Goals : SDGs เป้าหมายที่ 9 สร้างโครงสร้างพื้นฐานที่มีคุณภาพ ส่งเสริมการพัฒนาด้านการคมนาคมและยั่งยืนและส่งเสริมนวัตกรรม
- ง. ยุทธศาสตร์จังหวัดชุมพร ยุทธศาสตร์ที่ 3 การพัฒนาเมืองที่น่าอยู่และพัฒนาคมนาคมโลจิสติกส์ที่สะดวก ปลอดภัย ได้มาตรฐานและเชื่อมโยงเป็นโครงข่ายคมนาคมที่มีประสิทธิภาพ
- จ. ยุทธศาสตร์การพัฒนาของ อปท.ในเขตจังหวัดที่ 1 ด้านการพัฒนาระบบโครงสร้างพื้นฐาน
- 1.ยุทธศาสตร์การพัฒนาสร้างพื้นฐานให้ได้มาตรฐานและทั่วถึง
- 1.1แผนงานอุตสาหกรรมและการโยธา

ที่	โครงการ	วัตถุประสงค์	เป้าหมาย (ผลผลิตของโครงการ)	งบประมาณ					ตัวชี้วัด (KPI)	ผลที่คาดว่าจะได้รับ	ที่มาของโครงการ	หน่วยงานรับผิดชอบหลัก
				ปี 2566 (บาท)	ปี 2567 (บาท)	ปี 2568 (บาท)	ปี 2569 (บาท)	ปี 2570 (บาท)				
117	ปรับปรุงถนนลูกรัง ซอยท้ายบัว หมู่ที่ 4	เพื่อความปลอดภัยในการเดินทาง	ลงลูกรังเกลี่ยเรียบบดอัดแน่น กว้าง 3.50 ม. ยาว 2,000.00 ม. หนา 0.10 ม.	208,000	208,000	208,000	208,000	208,000	ระยะทางของถนนที่ได้รับการปรับปรุง	ประชาชนมีเส้นทางในการสัญจรที่สะดวก	แผนพัฒนาหมู่บ้าน หมู่ที่ 4	กองช่าง
118	ปรับปรุงถนนลูกรัง ซอยท้ายหววก หมู่ที่ 4	เพื่อความปลอดภัยในการเดินทาง	ลงลูกรังเกลี่ยเรียบบดอัดแน่น กว้าง 3.50 ม. ยาว 4,000.00 ม. หนา 0.10 ม.	420,000	420,000	420,000	420,000	420,000	ระยะทางของถนนที่ได้รับการปรับปรุง	ประชาชนมีเส้นทางในการสัญจรที่สะดวก	แผนพัฒนาหมู่บ้าน หมู่ที่ 4	กองช่าง
119	ปรับปรุงถนนลูกรัง ซอยพอตหินช้าง หมู่ที่ 4	เพื่อความปลอดภัยในการเดินทาง	ลงลูกรังเกลี่ยเรียบบดอัดแน่น กว้าง 3.50 ม. ยาว 3,000.00 ม. หนา 0.10 ม.	312,000	312,000	312,000	312,000	312,000	ระยะทางของถนนที่ได้รับการปรับปรุง	ประชาชนมีเส้นทางในการสัญจรที่สะดวก	แผนพัฒนาหมู่บ้าน หมู่ที่ 4	กองช่าง
120	ปรับปรุงถนนลูกรัง ซอยสะพานหัก 2 หมู่ที่ 4	เพื่อความปลอดภัยในการเดินทาง	ลงลูกรังเกลี่ยเรียบบดอัดแน่น กว้าง 3.50 ม. ยาว 2,500.00 ม. หนา 0.10 ม.	260,000	260,000	260,000	260,000	260,000	ระยะทางของถนนที่ได้รับการปรับปรุง	ประชาชนมีเส้นทางในการสัญจรที่สะดวก	แผนพัฒนาหมู่บ้าน หมู่ที่ 4	กองช่าง
121	ปรับปรุงถนนลูกรัง ซอยสะพานหัก 1 หมู่ที่ 4	เพื่อความปลอดภัยในการเดินทาง	ลงลูกรังเกลี่ยเรียบบดอัดแน่น กว้าง 3.50 ม. ยาว 2,000.00 ม. หนา 0.10 ม.	208,000	208,000	208,000	208,000	208,000	ระยะทางของถนนที่ได้รับการปรับปรุง	ประชาชนมีเส้นทางในการสัญจรที่สะดวก	แผนพัฒนาหมู่บ้าน หมู่ที่ 4	กองช่าง



รายละเอียดโครงการพัฒนา

แบบ ผ.02/1

ที่นำมาจากแผนพัฒนาหมู่บ้านและแผนพัฒนาชุมชน  
แผนพัฒนาท้องถิ่น (พ.ศ. 2566 - 2570) ฉบับทบทวน ครั้งที่ 1/2566  
องค์การบริหารส่วนตำบลปากทรง อำเภอพะโต๊ะ จังหวัดชุมพร

- ก. ยุทธศาสตร์ชาติ 20 ปี ยุทธศาสตร์ที่ 2 ด้านการสร้างความรู้ความสามารถในการแข่งขัน
- ข. แผนพัฒนาเศรษฐกิจและสังคมแห่งชาติ ฉบับที่ 13 หมายความว่า 5 ไทยเป็นประตูการค้าการลงทุนและยุทธศาสตร์ทางโลจิสติกส์ที่สำคัญของภูมิภาค
- ค. Sustainable Development Goals : SDGs เป้าหมายที่ 9 สร้างโครงสร้างพื้นฐานที่มีคุณภาพ ส่งเสริมการพัฒนาด้านการคมนาคมและยั่งยืนและส่งเสริมนวัตกรรม
- ง. ยุทธศาสตร์จังหวัดชุมพร ยุทธศาสตร์ที่ 3 การพัฒนาเมืองที่น่าอยู่และพัฒนาคมนาคมโลจิสติกส์ที่สะดวก ปลอดภัย ได้มาตรฐานและเชื่อมโยงเป็นโครงข่ายคมนาคมที่มีประสิทธิภาพ
- จ. ยุทธศาสตร์การพัฒนาของ อปท.ในเขตจังหวัดที่ 1 ด้านการพัฒนาระบบโครงสร้างพื้นฐาน

1.ยุทธศาสตร์การพัฒนาสร้างพื้นฐานให้ได้มาตรฐานและทั่วถึง

1.1แผนงานอุตสาหกรรมและการโยธา

ที่	โครงการ	วัตถุประสงค์	เป้าหมาย (ผลผลิตของโครงการ)	งบประมาณ					ตัวชี้วัด (KPI)	ผลที่คาดว่าจะได้รับ	ที่มาของโครงการ	หน่วยงานรับผิดชอบหลัก
				ปี 2566 (บาท)	ปี 2567 (บาท)	ปี 2568 (บาท)	ปี 2569 (บาท)	ปี 2570 (บาท)				
122	ปรับปรุงถนนลูกรัง ซอย สงวนสามัคคี หมู่ที่ 4	เพื่อความปลอดภัยในการ การเดินทาง	ดงลูกรังใกล้เคียงริบบิ้น กว้าง 3.50 ม. ยาว 500.00 ม. หนา 0.10 ม.	52,000	52,000	52,000	52,000	52,000	ระยะทางของถนน ที่ได้รับการปรับปรุง	ประชาชนมี เส้นทางในการ สัญจรที่สะดวก	แผนพัฒนา หมู่บ้าน หมู่ที่ 4	กองช่าง
123	ปรับปรุงถนนลูกรัง ซอยสาม จำ หมู่ที่ 4	เพื่อความปลอดภัยในการ การเดินทาง	ดงลูกรังใกล้เคียงริบบิ้น กว้าง 3.50 ม. ยาว 2,000.00 ม. หนา 0.10 ม.	208,000	208,000	208,000	208,000	208,000	ระยะทางของถนน ที่ได้รับการปรับปรุง	ประชาชนมี เส้นทางในการ สัญจรที่สะดวก	แผนพัฒนา หมู่บ้าน หมู่ที่ 4	กองช่าง
124	ก่อสร้างท่อลอดชนิดเหลี่ยม ซอยโกแก้ว หมู่ที่ 4	เพื่อให้การเดินทาง สะดวกปลอดภัย	ก่อสร้างท่อลอดชนิดเหลี่ยมชนิด 1 ช่องทาง ขนาด 3.00 ม. X 1.80 ม. X 8.00 ม. รายละเอียด ตามแบบที่ อบต.กำหนด	372,000	372,000				จำนวนคร่าวๆเรื่อนที่ ได้รับประโยชน์ใน การเดินทาง	ประชาชนมี เส้นทางในการ สัญจรที่สะดวก	แผนพัฒนา หมู่บ้าน หมู่ที่ 4	กองช่าง
125	ก่อสร้างท่อลอดชนิดเหลี่ยม ซอยห้วยนา (ข้ามห้วยนา) หมู่ที่ 4	เพื่อความปลอดภัยในการ การเดินทาง	ก่อสร้างท่อลอดชนิดเหลี่ยม ขนาด 2.10 ม. X 2.10 ม. X 1.80 ม. รายละเอียดตามแบบที่ อบต. กำหนด	315,000	315,000				จำนวนคร่าวๆเรื่อนที่ ได้รับประโยชน์ใน การเดินทาง	ประชาชนมี เส้นทางในการ สัญจรที่สะดวก	แผนพัฒนา หมู่บ้าน หมู่ที่ 4	กองช่าง

รายละเอียดโครงการพัฒนา

แบบ ผ.02/1

ที่นำมาจากแผนพัฒนาหมู่บ้านและแผนพัฒนาชุมชน  
แผนพัฒนาท้องถิ่น (พ.ศ. 2566 - 2570) ฉบับทบทวน ครั้งที่ 1/2566  
องค์การบริหารส่วนตำบลปากทรง อำเภอพะโต๊ะ จังหวัดชุมพร

- ก. ยุทธศาสตร์ชาติ 20 ปี ยุทธศาสตร์ที่ 2 ด้านการสร้างความรู้ความสามารถในการแข่งขัน
- ข. แผนพัฒนาเศรษฐกิจและสังคมแห่งชาติ ฉบับที่ 13 หมายความว่า 5 ไทยเป็นประตูการค้าการลงทุนและยุทธศาสตร์ทางโลจิสติกส์ที่สำคัญของภูมิภาค
- ค. Sustainable Development Goals : SDGs เป้าหมายที่ 9 สร้างโครงสร้างพื้นฐานที่มีคุณภาพ ส่งเสริมการพัฒนาด้านการคมนาคมและยั่งยืนและส่งเสริมนวัตกรรม
- ง. ยุทธศาสตร์จังหวัดชุมพร ยุทธศาสตร์ที่ 3 การพัฒนาเมืองที่น่าอยู่และพัฒนาคมนาคมโลจิสติกส์ที่สะดวก ปลอดภัย ได้มาตรฐานและเชื่อมโยงเป็นโครงข่ายคมนาคมที่มีประสิทธิภาพ
- จ. ยุทธศาสตร์การพัฒนาของ อปท.ในเขตจังหวัดที่ 1 ด้านการพัฒนากระบวนการระบบโครงสร้างพื้นฐาน
- 1.ยุทธศาสตร์การพัฒนากระบวนการระบบโครงสร้างพื้นฐานให้ได้มาตรฐานและทั่วถึง
- 1.1แผนงานอุตสาหกรรมและการโยธา

ที่	โครงการ	วัตถุประสงค์	เป้าหมาย (ผลผลิตของโครงการ)	งบประมาณ					ตัวชี้วัด (KPI)	ผลที่คาดว่าจะได้รับ	ที่มาของโครงการ	หน่วยงานรับผิดชอบหลัก
				ปี 2566 (บาท)	ปี 2567 (บาท)	ปี 2568 (บาท)	ปี 2569 (บาท)	ปี 2570 (บาท)				
126	ก่อสร้างท่อลอดชนิดเหลี่ยม ขอยหัวบัว หมู่ที่ 4	เพื่อให้การเดินทาง สะดวกปลอดภัย	ก่อสร้างท่อลอดชนิดเหลี่ยมชนิด 1 ช่องทาง ขนาด 3.00 ม. X 3.00 ม. X 8.00 ม.	620,000	620,000				จำนวนครัวเรือนที่ ได้รับประโยชน์ใน การเดินทาง	ประชาชนมี เส้นทางในการ สัญจรที่สะดวก	แผนพัฒนา หมู่บ้าน หมู่ที่ 4	กองช่าง
127	ก่อสร้างท่อลอดชนิดเหลี่ยม ขอยสะพานหัก 2** หมู่ที่ 4 เชื่อมต่อ หมู่ที่ 10 ต.พะโต๊ะ	เพื่อให้การเดินทาง สะดวกปลอดภัย	ก่อสร้างท่อลอดชนิดเหลี่ยมชนิด 1 ช่องทาง ขนาด 3.00 ม. X 3.00 ม. X 10.00 ม.	750,000	750,000				จำนวนครัวเรือนที่ ได้รับประโยชน์ใน การเดินทาง	ประชาชนมี เส้นทางในการ สัญจรที่สะดวก	แผนพัฒนา หมู่บ้าน หมู่ที่ 4	กองช่าง
128	ก่อสร้างท่อลอดชนิดเหลี่ยม ช่วงทางขาด - ซ้ำงบ้านนาย บุญรัตน์ หมู่ที่ 4	เพื่อให้การเดินทาง สะดวกปลอดภัย	ก่อสร้างท่อลอดชนิดเหลี่ยม 1 ช่องทาง ขนาด 2.10 ม. X 2.10 ม. X 10.00 ม.	600,000					จำนวนครัวเรือนที่ ได้รับประโยชน์ใน การเดินทาง	ประชาชนมี เส้นทางในการ สัญจรที่สะดวก	แผนพัฒนา หมู่บ้าน หมู่ที่ 4	กองช่าง
129	วางท่อแก๊บบนบึงก้นการ กัดเซาะตลิ่งขอยสะพานหัก 2 หมู่ที่ 4	เพื่อให้การเดินทาง สะดวกปลอดภัย	วางท่อแก๊บบน บึง กว้าง 4.00 ม. ยาว 100.00 ม.	500,000	500,000				ร้อยละของผู้ได้รับ ประโยชน์ในการ เดินทาง	ประชาชนมี เส้นทางในการ สัญจรที่สะดวก	แผนพัฒนา หมู่บ้าน หมู่ที่ 4	กองช่าง
130	วางท่อแก๊บบนบึงก้นการ กัดเซาะตลิ่งขอยหัวนา หมู่ที่ 4	เพื่อให้การเดินทาง สะดวกปลอดภัย	วางท่อแก๊บบน บึง กว้าง 6.00 ม. ยาว 30.00 ม.	250,000	250,000	250,000			ร้อยละของผู้ได้รับ ประโยชน์ในการ เดินทาง	ประชาชนมี เส้นทางในการ สัญจรที่สะดวก	แผนพัฒนา หมู่บ้าน หมู่ที่ 4	กองช่าง

รายละเอียดโครงการพัฒนา

แบบ ผ.02/1

ที่นำมาจากแผนพัฒนาหมู่บ้านและแผนพัฒนาชุมชน  
แผนพัฒนาท้องถิ่น (พ.ศ. 2566 - 2570) ฉบับทบทวน ครั้งที่ 1/2566  
องค์การบริหารส่วนตำบลปากทรง อำเภอพะโต๊ะ จังหวัดชุมพร

- ก. ยุทธศาสตร์ชาติ 20 ปี ยุทธศาสตร์ที่ 2 ด้านการสร้างความรู้ความสามารถในการแข่งขัน
- ข. แผนพัฒนาเศรษฐกิจและสังคมแห่งชาติ ฉบับที่ 13 หมายความว่า 5 ไทยเป็นประตูการค้าการลงทุนและยุทธศาสตร์ทางโลจิสติกส์ที่สำคัญของภูมิภาค
- ค. Sustainable Development Goals : SDGs เป้าหมายที่ 9 สร้างโครงสร้างพื้นฐานที่มีคุณภาพ ส่งเสริมการพัฒนาด้านการคมนาคมและยั่งยืนและส่งเสริมนวัตกรรม
- ง. ยุทธศาสตร์จังหวัดชุมพร ยุทธศาสตร์ที่ 3 การพัฒนาเมืองที่น่าอยู่และสร้างพื้นฐานความคมนาคมโลจิสติกส์ที่สะดวก ปลอดภัย ได้มาตรฐานและมีประสิทธิภาพ
- จ. ยุทธศาสตร์การพัฒนาของ อปท.ในเขตจังหวัดที่ 1 ด้านการพัฒนากระบวนการระบบโครงสร้างพื้นฐาน
- 1.ยุทธศาสตร์การพัฒนากระบวนการระบบโครงสร้างพื้นฐานให้ได้มาตรฐานและทั่วถึง
- 1.1แผนงานอุตสาหกรรมและการโยธา

ที่	โครงการ	วัตถุประสงค์	เป้าหมาย (ผลผลิตของโครงการ)	งบประมาณ					ตัวชี้วัด (KPI)	ผลที่คาดว่าจะได้รับ	ที่มาของโครงการ	หน่วยงานรับผิดชอบหลัก
				ปี 2566 (บาท)	ปี 2567 (บาท)	ปี 2568 (บาท)	ปี 2569 (บาท)	ปี 2570 (บาท)				
131	ก่อสร้างฝายประปาภูเขาพร้อมท่อส่งน้ำ ขอบบางแก้ว ตาย หมู่ที่ 4	เพื่อให้ประชาชนมีน้ำในการอุปโภค - บริโภคอย่างทั่วถึง	ก่อสร้างฝายประปาภูเขาพร้อมท่อส่งน้ำ ระยะทาง 3,000.00 ม.	450,000	450,000				ประชาชนในพื้นที่มีน้ำใช้อย่างเพียงพอ	แผนพัฒนาหมู่บ้าน หมู่ที่ 4	กองช่าง	
132	ก่อสร้างฝายประปาภูเขาพร้อมท่อส่งน้ำเพื่อแก้ภัยแล้ง ขยายความยาว, ขยายพาดหันทิ้ง หมู่ที่ 4	เพื่อให้ประชาชนมีน้ำในการอุปโภค - บริโภคอย่างทั่วถึง	ก่อสร้างฝายประปาภูเขาพร้อมท่อส่งน้ำ ระยะทาง 5,000.00 ม.	750,000	750,000				ประชาชนในพื้นที่มีน้ำใช้อย่างเพียงพอ	แผนพัฒนาหมู่บ้าน หมู่ที่ 4	กองช่าง	
133	ปรับปรุงประปาภูเขาซอยห้วยเนียง หมู่ที่ 4	เพื่อให้ประชาชนมีน้ำในการอุปโภค - บริโภคอย่างทั่วถึง	ปรับปรุงประปาภูเขา ระยะทาง 3,000.00 ม.	400,000	400,000	400,000			ประชาชนในพื้นที่มีน้ำใช้อย่างเพียงพอ	แผนพัฒนาหมู่บ้าน หมู่ที่ 4	กองช่าง	
134	ปรับปรุงประปาภูเขาซอยสะพานหัก 1 หมู่ที่ 4	เพื่อให้ประชาชนมีน้ำในการอุปโภค - บริโภคอย่างทั่วถึง	ปรับปรุงประปาภูเขา ระยะทาง 2,000.00 ม.	250,000	250,000	250,000			ประชาชนในพื้นที่มีน้ำใช้อย่างเพียงพอ	แผนพัฒนาหมู่บ้าน หมู่ที่ 4	กองช่าง	
135	ปรับปรุงประปาภูเขาซอยป่าไม้ หมู่ที่ 4	เพื่อให้ประชาชนมีน้ำในการอุปโภค - บริโภคอย่างทั่วถึง	ปรับปรุงประปาภูเขา ระยะทาง 4,000.00 ม.	400,000	400,000	400,000			ประชาชนในพื้นที่มีน้ำใช้อย่างเพียงพอ	แผนพัฒนาหมู่บ้าน หมู่ที่ 4	กองช่าง	

รายละเอียดโครงการพัฒนา

แบบ ผ.02/1

ที่นำมาจากแผนพัฒนาหมู่บ้านและแผนพัฒนาชุมชน  
แผนพัฒนาท้องถิ่น (พ.ศ. 2566 - 2570) ฉบับทบทวน ครั้งที่ 1/2566  
องค์การบริหารส่วนตำบลปากทรง อำเภอพะโต๊ะ จังหวัดชุมพร

- ก. ยุทธศาสตร์ชาติ 20 ปี ยุทธศาสตร์ที่ 2 ด้านการสร้างความรู้ความสามารถในการแข่งขัน
  - ข. แผนพัฒนาเศรษฐกิจและสังคมแห่งชาติ ฉบับที่ 13 หมวดหมายที่ 5 ไทยเป็นประเทศอุตสาหกรรมที่ผลิตสินค้าสำคัญของภูมิภาค
  - ค. Sustainable Development Goals : SDGs เป้าหมายที่ 9 สร้างโครงสร้างพื้นฐานที่มีคุณภาพ ส่งเสริมการพัฒนาด้านการคมนาคมและส่งเสริมนวัตกรรม
  - ง. ยุทธศาสตร์จังหวัดชุมพร ยุทธศาสตร์ที่ 3 การพัฒนาเมืองที่น่าอยู่และสร้างพื้นฐานความมั่นคงและยั่งยืนและส่งเสริมนวัตกรรม
  - จ. ยุทธศาสตร์การพัฒนาของ อปท.ในเขตจังหวัดที่ 1 ด้านการพัฒนากระบวนการระบบโครงสร้างพื้นฐาน
- 1.ยุทธศาสตร์การพัฒนาของโครงสร้างพื้นฐานให้ได้มาตรฐานและทั่วถึง
- 1.1แผนงานอุตสาหกรรมและการโยธา

ที่	โครงการ	วัตถุประสงค์	เป้าหมาย (ผลผลิตของโครงการ)	งบประมาณ					ตัวชี้วัด (KPI)	ผลที่คาดว่าจะได้รับ	ที่มาของโครงการ	หน่วยงานรับผิดชอบหลัก
				ปี 2566 (บาท)	ปี 2567 (บาท)	ปี 2568 (บาท)	ปี 2569 (บาท)	ปี 2570 (บาท)				
136	ขยายเขตประปาทั่วขอนแก่น ประปากรมโยธา จากหัว สะพานคลองทับซอน (หน้า เหมือง) ของ หมู่ที่ 4	เพื่อให้ประชาชนมีน้ำ ในการอุปโภค - บริโภคอย่างทั่วถึง	ขยายเขตประปาภูเขา ระยะทาง 6,000.00 ม.	1,200,000	1,200,000	1,200,000	1,000,000	ประชาชนในพื้นที่ มีน้ำใช้อย่างเพียงพอ	มีน้ำอุปโภค - บริโภค ทั่วถึงทั้ง หมู่บ้าน	แผนพัฒนา หมู่บ้าน หมู่ที่ 4	กองช่าง	
137	ขยายเขตไฟฟ้าแรงต่ำ สะพานหัก1 หมู่ที่ 4	เพื่อให้ประชาชนมี ไฟฟ้าใช้ครบทุก ครัวเรือน	ขยายเขตไฟฟ้าแรงต่ำ สะพานหัก 1 (จากบ้านนายเจริญ อินทมาศ - บ้านนายสิทธิชัย จริงจิว) ระยะทางประมาณ800.00 ม.	1,000,000	1,000,000	1,000,000	1,000,000	ร้อยละของ ครัวเรือนที่มีไฟฟ้า ใช้เพิ่มขึ้น	ประชาชนมีไฟฟ้า ใช้ทั่วถึงทุก หมู่บ้าน	แผนพัฒนา หมู่บ้าน หมู่ที่ 4	กองช่าง	
138	ขยายเขตไฟฟ้า ขยายท่อตา หินช้าง หมู่ที่ 4	เพื่อให้ประชาชนมี ไฟฟ้าใช้ครบทุก ครัวเรือน	ขยายเขตไฟฟ้า ขยายท่อตาหินช้าง (จากปากทางเข้า - บ้านก้างัด) ระยะทางประมาณ 1,000.00 ม.	1,000,000	1,000,000	1,000,000	1,000,000	ร้อยละของ ครัวเรือนที่มีไฟฟ้า ใช้เพิ่มขึ้น	ประชาชนมีไฟฟ้า ใช้ทั่วถึงทุก หมู่บ้าน	แผนพัฒนา หมู่บ้าน หมู่ที่ 4	กองช่าง	
139	ขยายเขตไฟฟ้า ขยายท่อแก้ว หมู่ที่ 4	เพื่อให้ประชาชนมี ไฟฟ้าใช้ทุกครัวเรือน	ขยายเขตไฟฟ้า ขยายท่อแก้ว (ตา อิน) ระยะทาง 1,500.00 ม.	1,000,000	1,000,000	1,000,000	1,000,000	ร้อยละของ ครัวเรือนที่มีไฟฟ้า ใช้เพิ่มขึ้น	ประชาชนมีไฟฟ้า ใช้ทั่วถึงทุก หมู่บ้าน	แผนพัฒนา หมู่บ้าน หมู่ที่ 4	กองช่าง	

รายละเอียดโครงการพัฒนา

แบบ ผ.02/1

ที่นำมาจากแผนพัฒนาหมู่บ้านและแผนพัฒนาชุมชน  
แผนพัฒนาท้องถิ่น (พ.ศ. 2566 - 2570) ฉบับทบทวน ครั้งที่ 1/2566  
องค์การบริหารส่วนตำบลปากทรง อำเภอพะโต๊ะ จังหวัดชุมพร

- ก. ยุทธศาสตร์ชาติ 20 ปี ยุทธศาสตร์ที่ 2 ด้านการสร้างความรู้ความสามารถในการแข่งขัน
- ข. แผนพัฒนาเศรษฐกิจและสังคมแห่งชาติ ฉบับที่ 13 หมายความว่า 5 ไทยเป็นประตูการค้าการลงทุนและยุทธศาสตร์ทางโลจิสติกส์ที่สำคัญของภูมิภาค
- ค. Sustainable Development Goals : SDGs เป้าหมายที่ 9 สร้างโครงสร้างพื้นฐานที่มีความทนทาน ส่งเสริมการพัฒนาอุตสาหกรรมที่ครอบคลุมและยั่งยืนและส่งเสริมนวัตกรรม
- ง. ยุทธศาสตร์จังหวัดชุมพร ยุทธศาสตร์ที่ 3 การพัฒนาเมืองที่น่าอยู่และสร้างพื้นฐานความมั่นคงและเชื่อมโยงเป็นโครงข่ายคมนาคมที่มีประสิทธิภาพ
- จ. ยุทธศาสตร์การพัฒนาของ อปท.ในเขตจังหวัดที่ 1 ด้านการพัฒนากระบวนการระบบโครงสร้างพื้นฐาน
- 1.ยุทธศาสตร์การพัฒนากระบวนการระบบโครงสร้างพื้นฐานให้ได้มาตรฐานและทั่วถึง
- 1.1แผนงานอุตสาหกรรมและการโยธา

ที่	โครงการ	วัตถุประสงค์	เป้าหมาย (ผลผลิตของโครงการ)	งบประมาณ					ตัวชี้วัด (KPI)	ผลที่คาดว่าจะได้รับ	ที่มาของโครงการ	หน่วยงานรับผิดชอบหลัก
				ปี 2566 (บาท)	ปี 2567 (บาท)	ปี 2568 (บาท)	ปี 2569 (บาท)	ปี 2570 (บาท)				
140	ก่อสร้างเชื่อมกักเก็บน้ำ พอดากินช้าง หมู่ที่ 4	เพื่อให้ประชาชนมีน้ำ ในการอุปโภค - บริโภคอย่างทั่วถึง	ก่อสร้างเชื่อมกักเก็บน้ำ พร้อม ท่อส่งน้ำ หมู่ที่ 4 จำนวน 1 แห่ง สูง 4.00 ม. ยาว 20.00 ม. รายละเอียดตามแบบ อปท. กำหนด	3,000,000	3,000,000	3,000,000	3,000,000	3,000,000	ประชาชนในพื้นที่ มีน้ำใช้อย่างเพียงพอ	มีน้ำอุปโภค - บริโภค ทั่วถึงทั้ง หมู่บ้าน	แผนพัฒนา หมู่บ้าน หมู่ที่ 4	กองช่าง
141	ก่อสร้างสะพานข้ามคลอง ตอน หมู่ที่ 4 ถนนสายปาก ทรง - บ้านนา	เพื่อความปลอดภัยใน การเดินทาง	ก่อสร้างสะพานข้ามคลองตอน ถ. สายปากทรง - บ้านนา (อ. กะเปอร์ จ.ระนอง) กว้าง 9.00 ม. ยาว 20.00 ม. (เชื่อมต่อระหว่าง ต.ปากทรง จ.ชุมพร - ต.บ้านนา จ.ระนอง)	4,000,000	4,000,000	4,000,000	4,000,000	4,000,000	ร้อยละของผู้ได้รับ ประโยชน์ในการ เดินทาง	ประชาชนมี เส้นทางในการ สัญจรที่สะดวก	แผนพัฒนา หมู่บ้าน หมู่ที่ 4	กองช่าง
142	ซ่อมแซมไฟฟ้าถนนหมู่บ้าน หมู่ที่ 4	เพื่อให้ได้รับความ ปลอดภัยและสะดวก ในการเดินทาง	ซ่อมแซมไฟฟ้าถนนในหมู่บ้าน	20,000	20,000	20,000	20,000	20,000	ร้อยละของผู้ได้รับ ประโยชน์	ประชาชนมีไฟ ส่องสว่างในการ สัญจรที่สะดวก	แผนพัฒนา หมู่บ้าน หมู่ที่ 4	กองช่าง

รายละเอียดโครงการพัฒนา

แบบ ผ.02/1

ที่นำมาจากแผนพัฒนาหมู่บ้านและแผนพัฒนาชุมชน  
แผนพัฒนาท้องถิ่น (พ.ศ. 2566 - 2570) ฉบับทบทวน ครั้งที่ 1/2566  
องค์การบริหารส่วนตำบลปากทรง อำเภอพะโต๊ะ จังหวัดชุมพร

- ก. ยุทธศาสตร์ชาติ 20 ปี ยุทธศาสตร์ที่ 2 ด้านการสร้างความรู้ความสามารถในการแข่งขัน
- ข. แผนพัฒนาเศรษฐกิจและสังคมแห่งชาติ ฉบับที่ 13 หมายความว่า 5 ไทยเป็นประตูการค้าการลงทุนและยุทธศาสตร์ทางโลจิสติกส์ที่สำคัญของภูมิภาค
- ค. Sustainable Development Goals : SDGs เป้าหมายที่ 9 สร้างโครงสร้างพื้นฐานที่มีคุณภาพ ส่งเสริมการพัฒนาด้านการคมนาคมและยั่งยืนและส่งเสริมนวัตกรรม
- ง. ยุทธศาสตร์จังหวัดชุมพร ยุทธศาสตร์ที่ 3 การพัฒนาเมืองที่น่าอยู่และพัฒนาศูนย์รวมเศรษฐกิจที่ครอบคลุมและยั่งยืนและส่งเสริมนวัตกรรม
- จ. ยุทธศาสตร์การพัฒนาของ อปท.ในเขตจังหวัดที่ 1 ด้านการพัฒนากระบวนการระบบโครงสร้างพื้นฐาน
- 1.ยุทธศาสตร์การพัฒนากระบวนการระบบโครงสร้างพื้นฐานให้ได้มาตรฐานและทั่วถึง
- 1.1แผนงานอุตสาหกรรมและการโยธา

ที่	โครงการ	วัตถุประสงค์	เป้าหมาย (ผลผลิตของโครงการ)	งบประมาณ					ตัวชี้วัด (KPI)	ผลที่คาดว่าจะได้รับ	ที่มาของโครงการ	หน่วยงานรับผิดชอบหลัก
				ปี 2566 (บาท)	ปี 2567 (บาท)	ปี 2568 (บาท)	ปี 2569 (บาท)	ปี 2570 (บาท)				
143	ก่อสร้างถนน คสล.ขอยใน ตอน หมู่ที่ 4	เพื่อให้ได้ถนนที่ มาตรฐานเดินทาง สะดวกปลอดภัย	ก่อสร้างถนน คสล.กว้าง 3.50 ม. ยาว 800.00 ม. หน้า 0.15 ม.	750,000	750,000	750,000	750,000		ร้อยละของผู้ได้รับ ประโยชน์ในการ เดินทาง	ประชาชนมี เส้นทางในการ สัญจรที่สะดวก	แผนพัฒนา หมู่บ้าน หมู่ที่ 4	กองช่าง
144	ก่อสร้างท่อลอดชนิดเหลี่ยม ถนนสายปากทรง-บ้านนา (ห้วยป่าไม้ ขพ.7) หมู่ที่ 4	เพื่อให้การเดินทาง สะดวกปลอดภัย	ก่อสร้างท่อลอดชนิดเหลี่ยม ขนาด 4.00 X 3.00 X 12.00 ม. รายละเอียดตามแบบที่ อบต. กำหนด			800,000			ร้อยละของผู้ได้รับ ประโยชน์ในการ เดินทาง	ประชาชนมี เส้นทางในการ สัญจรที่สะดวก	แผนพัฒนา หมู่บ้าน หมู่ที่ 4	กองช่าง
145	ก่อสร้างท่อลอดชนิดเหลี่ยม ห้วยตาบ่าง หมู่ที่ 4	เพื่อให้การเดินทาง สะดวกปลอดภัย	ก่อสร้างท่อลอดชนิดเหลี่ยม ขนาด 3.00 X 3.00 X 10.00 ม. รายละเอียดตามแบบที่ อบต. กำหนด				650,000		ร้อยละของผู้ได้รับ ประโยชน์ในการ เดินทาง	ประชาชนมี เส้นทางในการ สัญจรที่สะดวก	แผนพัฒนา หมู่บ้าน หมู่ที่ 4	กองช่าง
146	ก่อสร้างรางระบายน้ำ(รางวี) ถนนสายปากทรง-บ้านนา (ช่วงปากทรง) ขพด.59001 หมู่ที่ 4	เพื่อช่วยในการ ระบายน้ำ ป้องกันน้ำ กัดเซาะถนน	ก่อสร้างรางระบายน้ำ(รางวี) ขนาด กว้าง 1.00 ม. ยาว 5,000.00 ม. สูง 1.00 ม.		3,000,000				ร้อยละของผู้ได้รับ ประโยชน์ในการ เดินทาง	ประชาชนมี เส้นทางในการ สัญจรที่สะดวก	แผนพัฒนา หมู่บ้าน หมู่ที่ 4	กองช่าง

รายละเอียดโครงการพัฒนา

แบบ ผ.02/1

ที่นำมาจากแผนพัฒนาหมู่บ้านและแผนพัฒนาชุมชน  
แผนพัฒนาท้องถิ่น (พ.ศ. 2566 - 2570) ฉบับทบทวน ครั้งที่ 1/2566  
องค์การบริหารส่วนตำบลปากทรง อำเภอพะโต๊ะ จังหวัดชุมพร

- ก. ยุทธศาสตร์ชาติ 20 ปี ยุทธศาสตร์ที่ 2 ด้านการสร้างความรู้ความสามารถในการแข่งขัน
  - ข. แผนพัฒนาเศรษฐกิจและสังคมแห่งชาติ ฉบับที่ 13 หมายความว่า 5 ไทยเป็นประตูการค้าการลงทุนและยุทธศาสตร์ทางโลจิสติกส์ที่สำคัญของภูมิภาค
  - ค. Sustainable Development Goals : SDGs เป้าหมายที่ 9 สร้างโครงสร้างพื้นฐานที่มีคุณภาพ ส่งเสริมการพัฒนาด้านการคมนาคมและยั่งยืนและส่งเสริมนวัตกรรม
  - ง. ยุทธศาสตร์จังหวัดชุมพร ยุทธศาสตร์ที่ 3 การพัฒนาเมืองที่น่าอยู่และโครงสร้างพื้นฐานเชื่อมโยงและเป็นโครงข่ายคมนาคมที่มีประสิทธิภาพ
  - จ. ยุทธศาสตร์การพัฒนาของ อปท.ในเขตจังหวัดที่ 1 ด้านการพัฒนากระบวนการระบบโครงสร้างพื้นฐาน
- 1.ยุทธศาสตร์การพัฒนากระบวนการระบบโครงสร้างพื้นฐานให้ได้มาตรฐานและทั่วถึง
- 1.1แผนงานอุตสาหกรรมและการโยธา

ที่	โครงการ	วัตถุประสงค์	เป้าหมาย (ผลผลิตของโครงการ)	งบประมาณ					ตัวชี้วัด (KPI)	ผลที่คาดว่าจะได้รับ	ที่มาของโครงการ	หน่วยงานรับผิดชอบหลัก
				ปี 2566 (บาท)	ปี 2567 (บาท)	ปี 2568 (บาท)	ปี 2569 (บาท)	ปี 2570 (บาท)				
147	ก่อสร้างถนน คสล.ขอยห้วย ห้วยกแยกขวา หมู่ที่ 4	เพื่อให้ได้ถนนที่ มาตรฐานเดินทาง สะดวกปลอดภัย	ก่อสร้างถนน คสล.กว้าง 4.00 ม. ยาว 400.00 ม. ทนฯ 0.15 ม.	1,280,000					ร้อยละของผู้ได้รับ ประโยชน์ในการ เดินทาง	ประชาชนมี เส้นทางในการ สัญจรที่สะดวก	แผนพัฒนา หมู่บ้าน หมู่ที่ 4	กองช่าง
148	ปรับปรุงเสริมผิวจราจร ถนนลาดยางแอสฟัลต์ดีด คอนกรีต สายปากทรง-บ้าน นา (ช่วงปากทรง) ขพ.ถ. 59001 หมู่ที่ 4	เพื่อให้การเดินทาง สะดวกปลอดภัย	ปรับปรุงเสริมผิวจราจร ถนนลาดยางแอสฟัลต์ดีด คอนกรีต กว้าง 9.00 ม. ยาว 5,000.00 ม. ทนฯ 0.05 ม.	7,312,500	7,312,500	7,312,500	7,312,500	7,312,500	ระยะทางของถนน ที่ได้รับการซ่อมแซม ที่ได้รับการซ่อมแซม	ประชาชนมี เส้นทางสัญจร สะดวกปลอดภัย	แผนพัฒนา หมู่บ้าน หมู่ที่ 4	กองช่าง
149	เจาะบ่อบาดาล เพื่อ การเกษตรและอุปโภคบริโภค บริเวณสวนงูรงงนา หมู่ ที่ 4	เพื่อเพิ่มแหล่งน้ำใช้ ให้กับประชาชน	ขุดเจาะบ่อบาดาล จำนวน 1 จุด	200,000					บ่อบาดาลจำนวน 1 บ่อ	ประชาชนมีน้ำไว้ ใช้อุปโภค บริโภค	แผนพัฒนา หมู่บ้าน หมู่ที่ 4	กองช่าง
150	ปรับปรุงประปาภูเขา ขอย ห้วยหวก (ห้วยยัคคีต) หมู่ที่ 4	เพื่อให้ประชาชนมีน้ำ ในการอุปโภค - บริโภคอย่างทั่วถึง	ปรับปรุงประปาภูเขา ระยะทาง 3,000.00 ม.	500,000					ประชาชนในพื้นที่ มีน้ำใช้อย่างเพียงพอ	มีน้ำอุปโภค - บริโภค ทั่วถึงทั้ง หมู่บ้าน	แผนพัฒนา หมู่บ้าน หมู่ที่ 4	กองช่าง

รายละเอียดโครงการพัฒนา

ที่นำมาจากแผนพัฒนาหมู่บ้านและแผนพัฒนาชุมชน  
แผนพัฒนาท้องถิ่น (พ.ศ. 2566 - 2570) ฉบับทบทวน ครั้งที่ 1/2566  
องค์การบริหารส่วนตำบลปากทรง อำเภอพะโต๊ะ จังหวัดชุมพร

- ก. ยุทธศาสตร์ชาติ 20 ปี ยุทธศาสตร์ที่ 2 ด้านการสร้างความรู้ความสามารถในการแข่งขัน
- ข. แผนพัฒนาเศรษฐกิจและสังคมแห่งชาติ ฉบับที่ 13 หมายความว่า 5 ไทยเป็นประตูการค้าการลงทุนและยุทธศาสตร์ทางโลจิสติกส์ที่สำคัญของภูมิภาค
- ค. Sustainable Development Goals : SDGs เป้าหมายที่ 9 สร้างโครงสร้างพื้นฐานที่มีคุณภาพ ส่งเสริมการพัฒนาอุตสาหกรรมที่ครอบคลุมและยั่งยืนและส่งเสริมนวัตกรรม
- ง. ยุทธศาสตร์จังหวัดชุมพร ยุทธศาสตร์ที่ 3 การพัฒนาเมืองที่น่าอยู่และพัฒนาคมนาคมโลจิสติกส์ที่สะดวก ปลอดภัย ได้มาตรฐานและเชื่อมโยงเป็นโครงข่ายคมนาคมที่มีประสิทธิภาพ
- จ. ยุทธศาสตร์การพัฒนาของ อปท.ในเขตจังหวัดที่ 1 ด้านการพัฒนากระบวนการระบบโครงสร้างพื้นฐาน
- 1.ยุทธศาสตร์การพัฒนากระบวนการระบบโครงสร้างพื้นฐานให้ได้มาตรฐานและทั่วถึง
- 1.1แผนงานอุตสาหกรรมและการโยธา

ที่	โครงการ	วัตถุประสงค์	เป้าหมาย (ผลผลิตของโครงการ)	งบประมาณ					ตัวชี้วัด (KPI)	ผลที่คาดว่าจะได้รับ	ที่มาของโครงการ	หน่วยงานรับผิดชอบหลัก
				ปี 2566 (บาท)	ปี 2567 (บาท)	ปี 2568 (บาท)	ปี 2569 (บาท)	ปี 2570 (บาท)				
151	ก่อสร้างถนน คสล.ทางขึ้นเขาครา หมู่ที่ 4	เพื่อให้ได้ถนนที่มาตรฐานเดินทางสะดวกปลอดภัย	ก่อสร้างถนน คสล.กว้าง 3.00 ม. ยาว 1,700.00 ม. หน้า 0.15 ม.	2,040,000			2,040,000		ร้อยละของผู้ได้รับประโยชน์ในการเดินทาง	ประชาชนมีเส้นทางในการสัญจรที่สะดวก	แผนพัฒนาหมู่บ้าน หมู่ที่ 4	กองช่าง
152	ก่อสร้างถนน คสล. ทับซอน - หาดส้มแป้น** หมู่ที่ 5	เพื่อให้ได้ถนนที่มาตรฐานเดินทางสะดวกปลอดภัย	ก่อสร้างถนน คสล. กว้าง 5.00 ม. ยาว 5,000.00 ม. หน้า 0.15 ม.	3,750,000		3,750,000	3,750,000	3,750,000	ร้อยละของผู้ได้รับประโยชน์ในการเดินทาง	ประชาชนมีเส้นทางในการสัญจรที่สะดวก	แผนพัฒนาหมู่บ้าน หมู่ที่ 5	กองช่าง
153	ก่อสร้างถนน คสล. สายทับซอน - ห้วยช้างสี หมู่ที่ 5	เพื่อให้ได้ถนนที่มาตรฐานเดินทางสะดวกปลอดภัย	ก่อสร้างถนน คสล. กว้าง 4.00 ม. ยาว 500.00 ม. หน้า 0.15 ม.	600,000					ระยะทางของถนนการคมนาคมสะดวกรวดเร็ว	ประชาชนมีเส้นทางในการสัญจรที่สะดวก	แผนพัฒนาหมู่บ้าน หมู่ที่ 5	กองช่าง
154	ก่อสร้างถนน คสล.ขอยน้ำตกทับซอน หมู่ที่ 5	เพื่อให้ได้ถนนที่มาตรฐานเดินทางสะดวกปลอดภัย	ก่อสร้างถนน คสล.กว้าง 4.00 ม. ระยะทาง 500.00 ม. หน้า 0.15 ม. ไหล่ทางข้างละ 0.50 ม.	650,000				650,000	ระยะทางของถนนการคมนาคมสะดวกรวดเร็ว	ประชาชนมีเส้นทางในการสัญจรที่สะดวก	แผนพัฒนาหมู่บ้าน หมู่ที่ 5	กองช่าง



รายละเอียดโครงการพัฒนา

แบบ ผ.02/1

ที่นำมาจากแผนพัฒนาหมู่บ้านและแผนพัฒนาชุมชน  
แผนพัฒนาท้องถิ่น (พ.ศ. 2566 - 2570) ฉบับทบทวน ครั้งที่ 1/2566  
องค์การบริหารส่วนตำบลปากทรง อำเภอพะโต๊ะ จังหวัดชุมพร

- ก. ยุทธศาสตร์ชาติ 20 ปี ยุทธศาสตร์ที่ 2 ด้านการสร้างความรู้ความสามารถในการแข่งขัน
- ข. แผนพัฒนาเศรษฐกิจและสังคมแห่งชาติ ฉบับที่ 13 หมายความว่า 5 ไทยเป็นประตูการค้าการลงทุนและยุทธศาสตร์ทางโลจิสติกส์ที่สำคัญของภูมิภาค
- ค. Sustainable Development Goals : SDGs เป้าหมายที่ 9 สร้างโครงสร้างพื้นฐานที่มีคุณภาพ ส่งเสริมการพัฒนาด้านการคมนาคมและยั่งยืนและส่งเสริมนวัตกรรม
- ง. ยุทธศาสตร์จังหวัดชุมพร ยุทธศาสตร์ที่ 3 การพัฒนาเมืองที่น่าอยู่และโครงสร้างพื้นฐานคมนาคมโลจิสติกส์ที่สะดวก ปลอดภัย ได้มาตรฐานและเชื่อมโยงเป็นโครงข่ายคมนาคมที่มีประสิทธิภาพ
- จ. ยุทธศาสตร์การพัฒนาของ อปท.ในเขตจังหวัดที่ 1 ด้านการพัฒนากระบวนการระบบโครงสร้างพื้นฐาน
- 1.ยุทธศาสตร์การพัฒนากระบวนการระบบโครงสร้างพื้นฐานให้ได้มาตรฐานและทั่วถึง
- 1.1แผนงานอุตสาหกรรมและการโยธา

ที่	โครงการ	วัตถุประสงค์	เป้าหมาย (ผลผลิตของโครงการ)	งบประมาณ					ตัวชี้วัด (KPI)	ผลที่คาดว่าจะได้รับ	ที่มาของโครงการ	หน่วยงานรับผิดชอบหลัก
				ปี 2566 (บาท)	ปี 2567 (บาท)	ปี 2568 (บาท)	ปี 2569 (บาท)	ปี 2570 (บาท)				
155	ก่อสร้างถนน คสล.ขอยแสนสุข (ขอยกลาง) หมู่ที่ 5	เพื่อให้เดินทางมาตามเส้นทางสะดวกปลอดภัย	ก่อสร้างถนน คสล.กว้าง 4.00 ม. ระยะทาง 500.00 ม. หน้า 0.15 ม.ไหล่ทางข้างละ 0.50 ม.			650,000		650,000	ระยะเวลาของงานการคมนาคมสะดวกรวดเร็ว	ประชาชนมีเส้นทางในการสัญจรที่สะดวก	แผนพัฒนาหมู่บ้าน หมู่ที่ 5	กองช่าง
156	ก่อสร้างถนน คสล.ขอยตาไร่ หมู่ที่ 5	เพื่อให้เดินทางมาตามเส้นทางสะดวกปลอดภัย	ก่อสร้างถนน คสล.กว้าง 4.00 ม. ระยะทาง 50.00 ม. หน้า 0.15 ม.ไหล่ทางข้างละ 0.50 ม.				200,000		ระยะเวลาของงานการคมนาคมสะดวกรวดเร็ว	ประชาชนมีเส้นทางในการสัญจรที่สะดวก	แผนพัฒนาหมู่บ้าน หมู่ที่ 5	กองช่าง
157	ก่อสร้างถนน คสล.ขอยทับขอน 2 หมู่ที่ 5	เพื่อให้เดินทางมาตามเส้นทางสะดวกปลอดภัย	ก่อสร้างถนน คสล. กว้าง 4.00 ม. ระยะทาง 50.00 ม. หน้า 0.15 ม.ไหล่ทางข้างละ 0.50 ม.				200,000		ระยะเวลาของงานการคมนาคมสะดวกรวดเร็ว	ประชาชนมีเส้นทางในการสัญจรที่สะดวก	แผนพัฒนาหมู่บ้าน หมู่ที่ 5	กองช่าง
158	ก่อสร้างถนน คสล.ขอยทุ่งคา หมู่ที่ 5	เพื่อความปลอดภัยในการเดินทาง	ก่อสร้างถนน คสล.กว้าง 5.00 ม. ยาว 2,000.00 ม. หน้า 0.15 ม.ไหล่ทางข้างละ 0.50 ม. รายละเอียดตามแบบ อนุมัติ.	2,000,000	2,000,000	2,000,000	2,000,000	2,000,000	ร้อยละของผู้ได้รับประโยชน์ในการเดินทาง	ประชาชนมีเส้นทางในการสัญจรที่สะดวก	แผนพัฒนาหมู่บ้าน หมู่ที่ 5	กองช่าง

รายละเอียดโครงการพัฒนา

แบบ ผ.02/1

ที่นำมาจากแผนพัฒนาหมู่บ้านและแผนพัฒนาชุมชน  
แผนพัฒนาท้องถิ่น (พ.ศ. 2566 - 2570) ฉบับทบทวน ครั้งที่ 1/2566  
องค์การบริหารส่วนตำบลปากทรง อำเภอพะโต๊ะ จังหวัดชุมพร

- ก. ยุทธศาสตร์ชาติ 20 ปี ยุทธศาสตร์ที่ 2 ด้านการสร้างความรู้ความสามารถในการแข่งขัน
- ข. แผนพัฒนาเศรษฐกิจและสังคมแห่งชาติ ฉบับที่ 13 หมายความว่า 5 ไทยเป็นประตูการค้าการลงทุนและยุทธศาสตร์ทางโลจิสติกส์ที่สำคัญของภูมิภาค
- ค. Sustainable Development Goals : SDGs เป้าหมายที่ 9 สร้างโครงสร้างพื้นฐานที่มีความทนทาน ส่งเสริมการพัฒนาอุตสาหกรรมที่ครอบคลุมและยั่งยืนและส่งเสริมนวัตกรรม
- ง. ยุทธศาสตร์จังหวัดชุมพร ยุทธศาสตร์ที่ 3 การพัฒนาเมืองที่น่าอยู่และพัฒนาคมนาคมโลจิสติกส์ที่สะดวก ปลอดภัย ได้มาตรฐานและเชื่อมโยงเป็นโครงข่ายคมนาคมที่มีประสิทธิภาพ
- จ. ยุทธศาสตร์การพัฒนาของ อปท.ในเขตจังหวัดที่ 1 ด้านการพัฒนากระบวนการระบบโครงสร้างพื้นฐาน
- 1.ยุทธศาสตร์การพัฒนากระบวนการระบบโครงสร้างพื้นฐานให้ได้มาตรฐานและทั่วถึง
- 1.1แผนงานอุตสาหกรรมและการโยธา

ที่	โครงการ	วัตถุประสงค์	เป้าหมาย (ผลผลิตของโครงการ)	งบประมาณ					ตัวชี้วัด (KPI)	ผลที่คาดว่าจะได้รับ	ที่มาของโครงการ	หน่วยงานรับผิดชอบหลัก
				ปี 2566 (บาท)	ปี 2567 (บาท)	ปี 2568 (บาท)	ปี 2569 (บาท)	ปี 2570 (บาท)				
159	ก่อสร้างถนน คสล.สายใหม่ มียื่น ขพ.ถ.59010** หมู่ที่ 5 เชื่อมต่อ ต.หาดส้มแป้น จ.ระนอง	เพื่อให้ได้ถนนที่มาตรฐานเดินทางสะดวกปลอดภัย	ก่อสร้างถนน คสล.กว้าง 5.00 ม. ยาว 5,000.00 ม. ทน 0.15 ม. ไหลทางข้างละ 0.50 ม. รายละเอียดตามแบบ อบต. กำหนด	5,000,000	5,000,000	5,000,000	5,000,000	5,000,000	ร้อยละของผู้ได้รับประโยชน์ในการเดินทาง	ประชาชนมีเส้นทางในการสัญจรที่สะดวก	แผนพัฒนาหมู่บ้าน หมู่ที่ 5	กองช่าง
160	ก่อสร้างถนน คสล.ขอยทับซอน 1 (ขอย 1) หมู่ที่ 5	เพื่อให้ได้ถนนที่มาตรฐานเดินทางสะดวกปลอดภัย	ก่อสร้างถนน คสล.กว้าง 5.00 ม. ยาว 1,000.00 ม. ทน 0.15 ม. ไหลทางข้างละ 0.50 ม. รายละเอียดตามแบบ อบต. กำหนด	4,000,000					ร้อยละของผู้ได้รับประโยชน์ในการเดินทาง	ประชาชนมีเส้นทางในการสัญจรที่สะดวก	แผนพัฒนาหมู่บ้าน หมู่ที่ 5	กองช่าง
161	ก่อสร้างถนน คสล.ขอยก็ฬาอบต. (ขอยสนนภักีฬาอบต.ปากทรง) หมู่ที่ 5	เพื่อให้ได้ถนนที่มาตรฐานเดินทางสะดวกปลอดภัย	ก่อสร้างถนน คสล.กว้าง 5.00 ม. ยาว 1,500.00 ม. ทน 0.15 ม. ไหลทางข้างละ 0.50 ม. (รายละเอียดตามแบบ อบต. กำหนด)		6,000,000				ร้อยละของผู้ได้รับประโยชน์ในการเดินทาง	ประชาชนมีเส้นทางในการสัญจรที่สะดวก	แผนพัฒนาหมู่บ้าน หมู่ที่ 5	กองช่าง

รายละเอียดโครงการพัฒนา

แบบ ผ.02/1

ที่นำมาจากแผนพัฒนาหมู่บ้านและแผนพัฒนาชุมชน  
แผนพัฒนาท้องถิ่น (พ.ศ. 2566 - 2570) ฉบับทบทวน ครั้งที่ 1/2566  
องค์การบริหารส่วนตำบลปากทรง อำเภอพะโต๊ะ จังหวัดชุมพร

- ก. ยุทธศาสตร์ชาติ 20 ปี ยุทธศาสตร์ที่ 2 ด้านการสร้างความรู้ความสามารถในการแข่งขัน
- ข. แผนพัฒนาเศรษฐกิจและสังคมแห่งชาติ ฉบับที่ 13 หมายความว่า 5 ไทยเป็นประตูการค้าการลงทุนและยุทธศาสตร์ทางโลจิสติกส์ที่สำคัญของภูมิภาค
- ค. Sustainable Development Goals : SDGs เป้าหมายที่ 9 สร้างโครงสร้างพื้นฐานที่มีคุณภาพ ส่งเสริมการพัฒนาอุตสาหกรรมที่ครอบคลุมและยั่งยืนและส่งเสริมนวัตกรรม
- ง. ยุทธศาสตร์จังหวัดชุมพร ยุทธศาสตร์ที่ 3 การพัฒนาเมืองที่น่าอยู่และพัฒนาคมนาคมโลจิสติกส์ที่สะดวก ปลอดภัย ได้มาตรฐานและเชื่อมโยงเป็นโครงข่ายคมนาคมที่มีประสิทธิภาพ
- จ. ยุทธศาสตร์การพัฒนาของ อปท.ในเขตจังหวัดที่ 1 ด้านการพัฒนากระบวนการระบบโครงสร้างพื้นฐาน
1. ยุทธศาสตร์การพัฒนากระบวนการระบบโครงสร้างพื้นฐานให้ได้มาตรฐานและทั่วถึง
- 1.1 แผนงานอุตสาหกรรมและการโยธา

ที่	โครงการ	วัตถุประสงค์	เป้าหมาย (ผลผลิตของโครงการ)	งบประมาณ					ตัวชี้วัด (KPI)	ผลที่คาดว่าจะได้รับ	ที่มาของโครงการ	หน่วยงานรับผิดชอบหลัก
				ปี 2566 (บาท)	ปี 2567 (บาท)	ปี 2568 (บาท)	ปี 2569 (บาท)	ปี 2570 (บาท)				
162	ก่อสร้างถนน คสล.ขอยตา ม่อน หมู่ที่ 5	เพื่อให้ได้ถนนที่มาตรฐานเดินทางสะดวกปลอดภัย	ก่อสร้างถนน คสล.กว้าง 5.00 ม. ยาว 2,000.00 ม. หน้า 0.15 ม. ไหล่ทางข้างละ 0.50 ม. รายละเอียดตามแบบ อบต. กำหนด	8,000,000					ร้อยละของผู้ได้รับประโยชน์ในการเดินทาง	ประชาชนมีเส้นทางในการสัญจรที่สะดวก	แผนพัฒนาหมู่บ้าน หมู่ที่ 5	กองช่าง
163	ก่อสร้างถนน คสล.ขอยตาใหญ่ หมู่ที่ 5	เพื่อให้ได้ถนนที่มาตรฐานเดินทางสะดวกปลอดภัย	ก่อสร้างถนน คสล.กว้าง 5.00 ม. ยาว 2,000.00 ม. หน้า 0.15 ม. ไหล่ทางข้างละ 0.50 ม. รายละเอียดตามแบบ อบต. กำหนด	8,000,000					ร้อยละของผู้ได้รับประโยชน์ในการเดินทาง	ประชาชนมีเส้นทางในการสัญจรที่สะดวก	แผนพัฒนาหมู่บ้าน หมู่ที่ 5	กองช่าง
164	ปรับปรุงถนนลูกรัง ขอยตาไร หมู่ที่ 5	เพื่อการเดินทางสะดวกปลอดภัย	ดงลูกรังเปลี่ยนเป็นบดอัดแน่น กว้าง 4.00 ม. ระยะทาง 4,000.00 ม.	400,000					ระยะทางของถนนที่ได้รับการปรับปรุง	ประชาชนมีเส้นทางในการสัญจรที่สะดวก	แผนพัฒนาหมู่บ้าน หมู่ที่ 5	กองช่าง
165	ปรับปรุงถนนลูกรัง ขอยตาเจริญ - แดง หมู่ที่ 5	เพื่อการเดินทางสะดวกปลอดภัย	ดงลูกรังเปลี่ยนเป็นบดอัดแน่น กว้าง 4.00 ม. ระยะทาง 1,000.00 ม.	150,000					ระยะทางของถนนที่ได้รับการปรับปรุง	ประชาชนมีเส้นทางในการสัญจรที่สะดวก	แผนพัฒนาหมู่บ้าน หมู่ที่ 5	กองช่าง

รายละเอียดโครงการพัฒนา

แบบ ผ.02/1

ที่นำมาจากแผนพัฒนาหมู่บ้านและแผนพัฒนาชุมชน  
แผนพัฒนาท้องถิ่น (พ.ศ. 2566 - 2570) ฉบับทบทวน ครั้งที่ 1/2566  
องค์การบริหารส่วนตำบลปากทรง อำเภอพะโต๊ะ จังหวัดชุมพร

- ก. ยุทธศาสตร์ชาติ 20 ปี ยุทธศาสตร์ที่ 2 ด้านการสร้างความรู้ความสามารถในการแข่งขัน
- ข. แผนพัฒนาเศรษฐกิจและสังคมแห่งชาติ ฉบับที่ 13 หมายความว่า 5 ไทยเป็นประตูการค้าการลงทุนและยุทธศาสตร์ทางโลจิสติกส์ที่สำคัญของภูมิภาค
- ค. Sustainable Development Goals : SDGs เป้าหมายที่ 9 สร้างโครงสร้างพื้นฐานที่มีคุณภาพ ส่งเสริมการพัฒนาอุตสาหกรรมที่ครอบคลุมและยั่งยืนและส่งเสริมนวัตกรรม
- ง. ยุทธศาสตร์จังหวัดชุมพร ยุทธศาสตร์ที่ 3 การพัฒนาเมืองที่น่าอยู่และพัฒนาโครงสร้างพื้นฐานคมนาคมโลจิสติกส์ที่สะดวก ปลอดภัย ได้มาตรฐานและเชื่อมโยงเป็นโครงข่ายคมนาคมที่มีประสิทธิภาพ
- จ. ยุทธศาสตร์การพัฒนาของ อปท.ในเขตจังหวัดที่ 1 ด้านการพัฒนากระบวนการระบบโครงสร้างพื้นฐาน
- 1.ยุทธศาสตร์การพัฒนากระบวนการระบบโครงสร้างพื้นฐานให้ได้มาตรฐานและทั่วถึง
- 1.1แผนงานอุตสาหกรรมและการโยธา

ที่	โครงการ	วัตถุประสงค์	เป้าหมาย (ผลผลิตของโครงการ)	งบประมาณ					ตัวชี้วัด (KPI)	ผลที่คาดว่าจะได้รับ	ที่มาของโครงการ	หน่วยงานรับผิดชอบหลัก
				ปี 2566 (บาท)	ปี 2567 (บาท)	ปี 2568 (บาท)	ปี 2569 (บาท)	ปี 2570 (บาท)				
166	ปรับปรุงถนนลูกรังซอยบุญเสริม - ตากักร หมู่ที่ 5	เพื่อการเดินทางสะดวกปลอดภัย	ดงลูกรังเกลี่ยเรียบบดอัดแน่น กว้าง 4.00 ม.ระยะทาง 2,000.00 ม.			200,000			ระยะทางของถนนที่ได้รับการปรับปรุง	ประชาชนมีเส้นทางในการสัญจรที่สะดวก	แผนพัฒนาหมู่บ้าน หมู่ที่ 5	กองช่าง
167	ปรับปรุงถนนลูกรังซอยต้อย หมู่ที่ 5	เพื่อการเดินทางสะดวกปลอดภัย	ดงลูกรังเกลี่ยเรียบบดอัดแน่น กว้าง 4.00 ม. ระยะทาง 4,000.00 ม.			500,000			ระยะทางของถนนที่ได้รับการปรับปรุง	ประชาชนมีเส้นทางในการสัญจรที่สะดวก	แผนพัฒนาหมู่บ้าน หมู่ที่ 5	กองช่าง
168	ปรับปรุงถนนลูกรังซอยสายันต์ - ทัน หมู่ที่ 5	เพื่อการเดินทางสะดวกปลอดภัย	ดงลูกรังเกลี่ยเรียบบดอัดแน่น กว้าง 4.00 ม. ระยะทาง 2,000.00 ม.				200,000		ระยะทางของถนนที่ได้รับการปรับปรุง	ประชาชนมีเส้นทางในการสัญจรที่สะดวก	แผนพัฒนาหมู่บ้าน หมู่ที่ 5	กองช่าง
169	ปรับปรุงถนนลูกรังซอยเขียว - สีน หมู่ที่ 5	เพื่อการเดินทางสะดวกปลอดภัย	ดงลูกรังเกลี่ยเรียบบดอัดแน่น กว้าง 4.00 ม. ระยะทาง 2,000.00 ม.					200,000	ระยะทางของถนนที่ได้รับการปรับปรุง	ประชาชนมีเส้นทางในการสัญจรที่สะดวก	แผนพัฒนาหมู่บ้าน หมู่ที่ 5	กองช่าง
170	ปรับปรุงถนนลูกรังซอย FBT (ขอยสวนป่า) หมู่ที่ 5	เพื่อการเดินทางสะดวกปลอดภัย	ดงลูกรังเกลี่ยเรียบบดอัดแน่น กว้าง 4.00 ม. ระยะทาง 1,500.00 ม.			100,000			ระยะทางของถนนที่ได้รับการปรับปรุง	ประชาชนมีเส้นทางในการสัญจรที่สะดวก	แผนพัฒนาหมู่บ้าน หมู่ที่ 5	กองช่าง

รายละเอียดโครงการพัฒนา

แบบ ผ.02/1

ที่นำมาจากแผนพัฒนาหมู่บ้านและแผนพัฒนาชุมชน  
แผนพัฒนาท้องถิ่น (พ.ศ. 2566 - 2570) ฉบับทบทวน ครั้งที่ 1/2566  
องค์การบริหารส่วนตำบลปากทรง อำเภอพะโต๊ะ จังหวัดชุมพร

- ก. ยุทธศาสตร์ชาติ 20 ปี ยุทธศาสตร์ที่ 2 ด้านการสร้างความรู้ความสามารถในการแข่งขัน
- ข. แผนพัฒนาเศรษฐกิจและสังคมแห่งชาติ ฉบับที่ 13 หมายความว่า 5 ไทยเป็นประตูการค้าการลงทุนและยุทธศาสตร์ทางโลจิสติกส์ที่สำคัญของภูมิภาค
- ค. Sustainable Development Goals : SDGs เป้าหมายที่ 9 สร้างโครงสร้างพื้นฐานที่มีคุณภาพ ส่งเสริมการพัฒนาอุตสาหกรรมที่ครอบคลุมและยั่งยืนและส่งเสริมนวัตกรรม
- ง. ยุทธศาสตร์จังหวัดชุมพร ยุทธศาสตร์ที่ 3 การพัฒนาเมืองที่น่าอยู่และพัฒนาคมนาคมโลจิสติกส์ที่สะดวก ปลอดภัย ได้มาตรฐานและเชื่อมโยงเป็นโครงข่ายคมนาคมที่มีประสิทธิภาพ
- จ. ยุทธศาสตร์การพัฒนาของ อปท.ในเขตจังหวัดที่ 1 ด้านการพัฒนาาระบบโครงสร้างพื้นฐาน
- 1.ยุทธศาสตร์การพัฒนาาระบบโครงสร้างพื้นฐานให้ได้มาตรฐานและทั่วถึง
- 1.1แผนงานอุตสาหกรรมและการโยธา

ที่	โครงการ	วัตถุประสงค์	เป้าหมาย (ผลผลิตของโครงการ)	งบประมาณ					ตัวชี้วัด (KPI)	ผลที่คาดว่าจะได้รับ	ที่มาของโครงการ	หน่วยงานรับผิดชอบหลัก
				ปี 2566 (บาท)	ปี 2567 (บาท)	ปี 2568 (บาท)	ปี 2569 (บาท)	ปี 2570 (บาท)				
171	ปรับปรุงถนนลูกรัง ซอยเจ้าตั้ง หมู่ที่ 5	เพื่อการเดินทางสะดวกปลอดภัย	ดงลูกรังใกล้เคียงเรียบบดอัดแน่น กว้าง 4.00 ม.ระยะทาง 2,000.00 ม.	200,000					ระยะเวลาของถนนที่ได้รับบริการปรับปรุง	ประชาชนมีเส้นทางในการสัญจรที่สะดวก	แผนพัฒนาหมู่บ้าน หมู่ที่ 5	กองช่าง
172	ปรับปรุงถนนลูกรังซอยเชียร - ศรี หมู่ที่ 5	เพื่อการเดินทางสะดวกปลอดภัย	ดงลูกรังใกล้เคียงเรียบบดอัดแน่น กว้าง 4.00 ม. ระยะทาง 2,000.00 ม.	200,000					ระยะเวลาของถนนที่ได้รับบริการปรับปรุง	ประชาชนมีเส้นทางในการสัญจรที่สะดวก	แผนพัฒนาหมู่บ้าน หมู่ที่ 5	กองช่าง
173	ก่อสร้างท่อลอดชนิดเหลี่ยม ซอยตาไร หมู่ที่ 5	เพื่อความปลอดภัยในการเดินทาง	ก่อสร้างท่อลอดชนิดเหลี่ยม 1 ช่องทาง ขนาด 3.00x1.80x 8.00 ม.			350,000			ร้อยละของผู้ได้รับประโยชน์ในการเดินทาง	ประชาชนมีเส้นทางในการสัญจรที่สะดวก	แผนพัฒนาหมู่บ้าน หมู่ที่ 5	กองช่าง
174	ก่อสร้างท่อลอดชนิดเหลี่ยม ให้นายปริญญา ซอย 2 หมู่ที่ 5	เพื่อให้เกิดความสะดวกปลอดภัย	ก่อสร้างท่อลอดชนิดเหลี่ยม ขนาด 3.00 ม. X 1.80 ม. X 8.00 ม. รายละเอียดตามแบบ อนุมัติ.กำหนด	420,000					จำนวนครัวเรือนได้รับประโยชน์ในการเดินทาง	ประชาชนมีเส้นทางในการสัญจรที่สะดวก	แผนพัฒนาหมู่บ้าน หมู่ที่ 5	กองช่าง
175	ก่อสร้างท่อลอดชนิดเหลี่ยม ให้นายสมบัติ ซอย 1 หมู่ที่ 5	เพื่อให้เกิดความสะดวกปลอดภัย	ก่อสร้างท่อลอดชนิดเหลี่ยม ขนาด 3.00 ม. X 1.80 ม. X 8.00 ม. รายละเอียดตามแบบ อนุมัติ.กำหนด	420,000					จำนวนครัวเรือนได้รับประโยชน์ในการเดินทาง	ประชาชนมีเส้นทางในการสัญจรที่สะดวก	แผนพัฒนาหมู่บ้าน หมู่ที่ 5	กองช่าง

รายละเอียดโครงการพัฒนา

ที่นำมาจากแผนพัฒนาหมู่บ้านและแผนพัฒนาชุมชน  
แผนพัฒนาท้องถิ่น (พ.ศ. 2566 - 2570) ฉบับทบทวน ครั้งที่ 1/2566  
องค์การบริหารส่วนตำบลปากทรง อำเภอพะโต๊ะ จังหวัดชุมพร

- ก. ยุทธศาสตร์ชาติ 20 ปี ยุทธศาสตร์ที่ 2 ด้านการสร้างความรู้ความสามารถในการแข่งขัน
- ข. แผนพัฒนาเศรษฐกิจและสังคมแห่งชาติ ฉบับที่ 13 หมายความว่า 5 ไทยเป็นประตูการค้าการลงทุนและยุทธศาสตร์ทางโลจิสติกส์ที่สำคัญของภูมิภาค
- ค. Sustainable Development Goals : SDGs เป้าหมายที่ 9 สร้างโครงสร้างพื้นฐานที่มีคุณภาพ ส่งเสริมการพัฒนาด้านการคมนาคมและยั่งยืนและส่งเสริมนวัตกรรม
- ง. ยุทธศาสตร์จังหวัดชุมพร ยุทธศาสตร์ที่ 3 การพัฒนาเมืองที่น่าอยู่และสร้างพื้นฐานความมั่นคงปลอดภัยและเชื่อมโยงเป็นโครงข่ายคมนาคมที่มีประสิทธิภาพ
- จ. ยุทธศาสตร์การพัฒนาของ อปท.ในเขตจังหวัดที่ 1 ด้านการพัฒนากระบวนการสร้างพื้นฐาน
- 1.ยุทธศาสตร์การพัฒนากระบวนการสร้างพื้นฐานให้ได้มาตรฐานและทั่วถึง
- 1.1แผนงานอุตสาหกรรมและการโยธา

ที่	โครงการ	วัตถุประสงค์	เป้าหมาย (ผลผลิตของโครงการ)	งบประมาณ					ตัวชี้วัด (KPI)	ผลที่คาดว่าจะได้รับ	ที่มาของโครงการ	หน่วยงานรับผิดชอบหลัก
				ปี 2566 (บาท)	ปี 2567 (บาท)	ปี 2568 (บาท)	ปี 2569 (บาท)	ปี 2570 (บาท)				
176	ก่อสร้างท่อลอดชนิดเหลี่ยม หัวตออยู่ 1 (สวนนายถนอม บุญชัย) หมู่ที่ 5	เพื่อให้การเดินทาง สะดวกปลอดภัย	ก่อสร้างท่อลอดชนิดเหลี่ยม ขนาด 3.00 ม. X 3.00 ม. X 8.00 ม. รายละเอียดตามแบบ อปท. กำหนด	600,000					จำนวนครัวเรือน ได้รับประโยชน์ใน การเดินทาง	ประชาชนมี เส้นทางในการ สัญจรที่สะดวก	แผนพัฒนา หมู่บ้าน หมู่ที่ 5	กองช่าง
177	ก่อสร้างท่อลอดเหลี่ยม ซอย ต้นเหรียญ (สวนนายสมหวัง) จุดที่ 1 หมู่ที่ 5	เพื่อให้การเดินทาง สะดวกปลอดภัย	ก่อสร้างท่อลอดชนิดเหลี่ยม ขนาด 3.00 ม. X 3.00 ม. X 8.00 ม. รายละเอียดตามแบบ อปท. กำหนด	600,000					จำนวนครัวเรือน ได้รับประโยชน์ใน การเดินทาง	ประชาชนมี เส้นทางในการ สัญจรที่สะดวก	แผนพัฒนา หมู่บ้าน หมู่ที่ 5	กองช่าง
178	ก่อสร้างท่อลอดชนิดเหลี่ยม หัวนายสมพงษ์ - อารมณ (ซอยเหมียนใจ) หมู่ที่ 5	เพื่อให้การเดินทาง สะดวกปลอดภัย	ก่อสร้างท่อลอดชนิดเหลี่ยม ขนาด 3.00 ม. X 1.80 ม. X 8.00 ม. รายละเอียดตามแบบ อปท.กำหนด	420,000					จำนวนครัวเรือน ได้รับประโยชน์ใน การเดินทาง	ประชาชนมี เส้นทางในการ สัญจรที่สะดวก	แผนพัฒนา หมู่บ้าน หมู่ที่ 5	กองช่าง
179	ก่อสร้างท่อลอดชนิดเหลี่ยม หัวลุงเล็ก (ซอยเหมียนใจ) หมู่ที่ 5	เพื่อให้การเดินทาง สะดวกปลอดภัย	ก่อสร้างท่อลอดชนิดเหลี่ยม ขนาด 1.80 ม. X 1.80 ม. X 7.00 ม. รายละเอียดตามแบบ อปท. กำหนด	250,000					จำนวนครัวเรือน ได้รับประโยชน์ใน การเดินทาง	ประชาชนมี เส้นทางในการ สัญจรที่สะดวก	แผนพัฒนา หมู่บ้าน หมู่ที่ 5	กองช่าง

รายละเอียดโครงการพัฒนา

ที่นำมาจากแผนพัฒนาหมู่บ้านและแผนพัฒนาชุมชน  
แผนพัฒนาท้องถิ่น (พ.ศ. 2566 - 2570) ฉบับทบทวน ครั้งที่ 1/2566  
องค์การบริหารส่วนตำบลปากทรง อำเภอพะโต๊ะ จังหวัดชุมพร

- ก. ยุทธศาสตร์ชาติ 20 ปี ยุทธศาสตร์ที่ 2 ด้านการสร้างความรู้ความสามารถในการแข่งขัน
- ข. แผนพัฒนาเศรษฐกิจและสังคมแห่งชาติ ฉบับที่ 13 หมายความว่า 5 ไทยเป็นประตูการค้าการลงทุนและยุทธศาสตร์ทางโลจิสติกส์ที่สำคัญของภูมิภาค
- ค. Sustainable Development Goals : SDGs เป้าหมายที่ 9 สร้างโครงสร้างพื้นฐานที่มีคุณภาพ ส่งเสริมการพัฒนาด้านการคมนาคมและยั่งยืนและส่งเสริมนวัตกรรม
- ง. ยุทธศาสตร์จังหวัดชุมพร ยุทธศาสตร์ที่ 3 การพัฒนาเมืองที่น่าอยู่และสร้างพื้นฐานความมั่นคงปลอดภัยและเชื่อมโยงเป็นโครงข่ายคมนาคมที่มีประสิทธิภาพ
- จ. ยุทธศาสตร์การพัฒนาระบบของ อบท.ในเขตจังหวัดที่ 1 ด้านการพัฒนากระบวนการระบบโครงสร้างพื้นฐาน
- 1.ยุทธศาสตร์การพัฒนาระบบโครงสร้างพื้นฐานให้ได้มาตรฐานและทั่วถึง
- 1.1แผนงานอุตสาหกรรมและการโยธา

ที่	โครงการ	วัตถุประสงค์	เป้าหมาย (ผลผลิตของโครงการ)	งบประมาณ					ตัวชี้วัด (KPI)	ผลที่คาดว่าจะได้รับ	ที่มาของโครงการ	หน่วยงานรับผิดชอบหลัก
				ปี 2566 (บาท)	ปี 2567 (บาท)	ปี 2568 (บาท)	ปี 2569 (บาท)	ปี 2570 (บาท)				
180	ก่อสร้างท่อลอดชนิดเหลี่ยม หัวยอร์รี่ - โกลุม หมู่ที่ 5	เพื่อให้การเดินทางสะดวกปลอดภัย	ก่อสร้างท่อลอดชนิดเหลี่ยม ขนาด 3.00 ม. X 3.00 ม. X 10.00 ม. รายละเอียดตามแบบ อบต.กำหนด				670,000		จำนวนครัวเรือน ได้รับประโยชน์ใน การเดินทาง	แผนพัฒนา หมู่บ้าน หมู่ที่ 5	กองช่าง	
181	ก่อสร้างท่อลอดชนิดเหลี่ยม หัวยันยาง (ขอยเหมียวในใจ 2) หมู่ที่ 5	เพื่อให้การเดินทางสะดวกปลอดภัย	ก่อสร้างท่อลอดชนิดเหลี่ยม ขนาด 3.00 ม. X 3.00 ม. X 10.00 ม. รายละเอียดตามแบบ อบต.กำหนด				670,000		จำนวนครัวเรือน ได้รับประโยชน์ใน การเดินทาง	แผนพัฒนา หมู่บ้าน หมู่ที่ 5	กองช่าง	
182	ก่อสร้างท่อลอดชนิดเหลี่ยม หัวยวงทอง - ชัยวัฒน์ (สาย แยกขอยทุ่งคา - หัวช้างสี่) หมู่ที่ 5	เพื่อให้การเดินทางสะดวกปลอดภัย	ก่อสร้างท่อลอดชนิดเหลี่ยม ขนาด 2.10 ม. X 2.10 ม. X 8.00 ม. รายละเอียดตามแบบ อบต. กำหนด	325,000					จำนวนครัวเรือน ได้รับประโยชน์ใน การเดินทาง	แผนพัฒนา หมู่บ้าน หมู่ที่ 5	กองช่าง	
183	ก่อสร้างท่อลอดชนิดเหลี่ยม หัวช่วยณรงค์ (ขอยหัวช้าง สี่) หมู่ที่ 5	เพื่อให้การเดินทางสะดวกปลอดภัย	ก่อสร้างท่อลอดชนิดเหลี่ยม ขนาด 3.00 ม. X 1.80 ม. X 8.00 ม. รายละเอียดตามแบบ อบต. กำหนด	400,000					จำนวนครัวเรือน ได้รับประโยชน์ใน การเดินทาง	แผนพัฒนา หมู่บ้าน หมู่ที่ 5	กองช่าง	

รายละเอียดโครงการพัฒนา

ที่นำมาจากแผนพัฒนาหมู่บ้านและแผนพัฒนาชุมชน  
แผนพัฒนาท้องถิ่น (พ.ศ. 2566 - 2570) ฉบับทบทวน ครั้งที่ 1/2566  
องค์การบริหารส่วนตำบลปากทรง อำเภอพะโต๊ะ จังหวัดชุมพร

- ก. ยุทธศาสตร์ชาติ 20 ปี ยุทธศาสตร์ที่ 2 ด้านการสร้างความรู้ความสามารถในการแข่งขัน
- ข. แผนพัฒนาเศรษฐกิจและสังคมแห่งชาติ ฉบับที่ 13 หมวดหมายที่ 5 ไทยเป็นประตูการค้าการลงทุนและยุทธศาสตร์ทางโลจิสติกส์ที่สำคัญของภูมิภาค
- ค. Sustainable Development Goals : SDGs เป้าหมายที่ 9 สร้างโครงสร้างพื้นฐานที่มีคุณภาพ ส่งเสริมการพัฒนาด้านการคมนาคมและยั่งยืนและส่งเสริมนวัตกรรม
- ง. ยุทธศาสตร์จังหวัดชุมพร ยุทธศาสตร์ที่ 3 การพัฒนาเมืองที่น่าอยู่และสร้างพื้นฐานความมั่นคงปลอดภัยและเชื่อมโยงเป็นโครงข่ายคมนาคมที่มีประสิทธิภาพ
- จ. ยุทธศาสตร์การพัฒนาของ อปท.ในเขตจังหวัดที่ 1 ด้านการพัฒนากระบวนการระบบโครงสร้างพื้นฐาน
- 1.ยุทธศาสตร์การพัฒนากระบวนการระบบโครงสร้างพื้นฐานให้ได้มาตรฐานและทั่วถึง
- 1.1แผนงานอุตสาหกรรมและการโยธา

ที่	โครงการ	วัตถุประสงค์	เป้าหมาย (ผลผลิตของโครงการ)	งบประมาณ					ตัวชี้วัด (KPI)	ผลที่คาดว่าจะได้รับ	ที่มาของโครงการ	หน่วยงานรับผิดชอบหลัก
				ปี 2566 (บาท)	ปี 2567 (บาท)	ปี 2568 (บาท)	ปี 2569 (บาท)	ปี 2570 (บาท)				
184	ก่อสร้างท่อลอดชนิดเหลี่ยม ท้ายกิตติกันต์ - ชนะ (ซอย ทุ่งคา) หมู่ที่ 5	เพื่อให้การเดินทาง สะดวกปลอดภัย	ก่อสร้างท่อลอดชนิดเหลี่ยม ขนาด 3.00 ม. X 3.00 ม. X 8.00 ม. รายละเอียดตามแบบ อปท. กำหนด	600,000					จำนวนครัวเรือน ได้รับประโยชน์ใน การเดินทาง	แผนพัฒนา หมู่บ้าน หมู่ที่ 5	กองช่าง	
185	ก่อสร้างท่อลอดชนิดเหลี่ยม ท้ายบุปผารวม - จิราวรรณ (ซอยน้ำตกแยกขวา) หมู่ที่ 5	เพื่อให้การเดินทาง สะดวกปลอดภัย	ก่อสร้างท่อลอดชนิดเหลี่ยม ขนาด 3.00 ม. X 3.00 ม. X 8.00 ม. รายละเอียดตามแบบ อปท. กำหนด	600,000					จำนวนครัวเรือน ได้รับประโยชน์ใน การเดินทาง	แผนพัฒนา หมู่บ้าน หมู่ที่ 5	กองช่าง	
186	ก่อสร้างท่อลอดชนิดเหลี่ยม ท้ายหมู่คลอง - เวช - ว่อง (ซอยน้ำตกแยกขวา) หมู่ที่ 5	เพื่อให้การเดินทาง สะดวกปลอดภัย	ก่อสร้างท่อลอดชนิดเหลี่ยม ขนาด 3.00 ม. X 1.80 ม. X 8.00 ม. รายละเอียดตามแบบ อปท. กำหนด				400,000		จำนวนครัวเรือน ได้รับประโยชน์ใน การเดินทาง	แผนพัฒนา หมู่บ้าน หมู่ที่ 5	กองช่าง	
187	ก่อสร้างท่อลอดชนิดเหลี่ยม คลองน้ำตก (ซอยกลาง) หมู่ที่ 5	เพื่อให้การเดินทาง สะดวกปลอดภัย	ก่อสร้างท่อลอดชนิดเหลี่ยม ขนาด 3.00 ม. X 3.00 ม. X 8.00 ม. รายละเอียดตามแบบ อปท.กำหนด	600,000					จำนวนครัวเรือน ได้รับประโยชน์ใน การเดินทาง	แผนพัฒนา หมู่บ้าน หมู่ที่ 5	กองช่าง	



รายละเอียดโครงการพัฒนา

แบบ ผ.02/1

ที่นำมาจากแผนพัฒนาหมู่บ้านและแผนพัฒนาชุมชน  
แผนพัฒนาท้องถิ่น (พ.ศ. 2566 - 2570) ฉบับทบทวน ครั้งที่ 1/2566  
องค์การบริหารส่วนตำบลปากทรง อำเภอพะโต๊ะ จังหวัดชุมพร

- ก. ยุทธศาสตร์ชาติ 20 ปี ยุทธศาสตร์ที่ 2 ด้านการสร้างความรู้ความสามารถในการแข่งขัน
- ข. แผนพัฒนาเศรษฐกิจและสังคมแห่งชาติ ฉบับที่ 13 หมวดหมายที่ 5 ไทยเป็นประตูการค้าการลงทุนและยุทธศาสตร์ทางโลจิสติกส์ที่สำคัญของภูมิภาค
- ค. Sustainable Development Goals : SDGs เป้าหมายที่ 9 สร้างโครงสร้างพื้นฐานที่มีคุณภาพ ส่งเสริมการพัฒนาด้านการคมนาคมและยั่งยืนและส่งเสริมนวัตกรรม
- ง. ยุทธศาสตร์จังหวัดชุมพร ยุทธศาสตร์ที่ 3 การพัฒนาเมืองที่น่าอยู่และพัฒนาโครงสร้างพื้นฐานคมนาคมโลจิสติกส์ที่สะดวก ปลอดภัย ได้มาตรฐานและเชื่อมโยงเป็นโครงข่ายคมนาคมที่มีประสิทธิภาพ
- จ. ยุทธศาสตร์การพัฒนาของ อปท.ในเขตจังหวัดที่ 1 ด้านการพัฒนาของ อปท.ในเขตจังหวัดที่ 1 ด้านการพัฒนาของ อปท.ในเขตจังหวัดที่ 1 ด้านการพัฒนาของ อปท.ในเขตจังหวัดที่ 1
- 1.ยุทธศาสตร์การพัฒนาของ อปท.ในเขตจังหวัดที่ 1 ด้านการพัฒนาของ อปท.ในเขตจังหวัดที่ 1 ด้านการพัฒนาของ อปท.ในเขตจังหวัดที่ 1
- 1.1แผนงานอุตสาหกรรมและการโยธา

ที่	โครงการ	วัตถุประสงค์	เป้าหมาย (ผลผลิตของโครงการ)	งบประมาณ					ตัวชี้วัด (KPI)	ผลที่คาดว่าจะได้รับ	ที่มาของโครงการ	หน่วยงานรับผิดชอบหลัก
				ปี 2566 (บาท)	ปี 2567 (บาท)	ปี 2568 (บาท)	ปี 2569 (บาท)	ปี 2570 (บาท)				
188	ก่อสร้างท่อลอดชนิดเหลี่ยม หัวเสา - ซ้าย (ซอย กลาง) หมู่ที่ 5	เพื่อให้การเดินทาง สะดวกปลอดภัย	ก่อสร้างท่อลอดชนิดเหลี่ยม ขนาด 3.00 ม. X 3.00 ม. X 8.00 ม. รายละเอียดตามแบบ อปท. กำหนด			600,000			จำนวนครัวเรือน ได้รับประโยชน์ใน การเดินทาง	แผนพัฒนา หมู่บ้าน หมู่ที่ 5	กองช่าง	
189	ก่อสร้างท่อลอดชนิดเหลี่ยม หัวเสา (ซอย FBT 1 ) ช่วงด้านใน หมู่ที่ 5	เพื่อให้การเดินทาง สะดวกปลอดภัย	ก่อสร้างท่อลอดชนิดเหลี่ยม ขนาด 3.00 ม. X 1.80 ม. X 7.00 ม. รายละเอียดตามแบบ อปท. กำหนด	325,000					จำนวนครัวเรือน ได้รับประโยชน์ใน การเดินทาง	แผนพัฒนา หมู่บ้าน หมู่ที่ 5	กองช่าง	
190	ก่อสร้างท่อลอดชนิดเหลี่ยม หัวเสา (ซอย FBT) ช่วง ด้านหน้าทางสายหลัก (ซอย ต้นเหรียญ) หมู่ที่ 5	เพื่อให้การเดินทาง สะดวกปลอดภัย	ก่อสร้างท่อลอดชนิดเหลี่ยม ขนาด 3.00 ม. X 1.80 ม. X 7.00 ม. รายละเอียดตามแบบ อปท. กำหนด	325,000					จำนวนครัวเรือน ได้รับประโยชน์ใน การเดินทาง	แผนพัฒนา หมู่บ้าน หมู่ที่ 5	กองช่าง	
191	ก่อสร้างท่อลอดชนิดเหลี่ยม หัวเสา (ซอยต้นเหรียญ) หมู่ ที่ 5	เพื่อให้การเดินทาง สะดวกปลอดภัย	ก่อสร้างท่อลอดชนิดเหลี่ยม ขนาด 3.00 ม. X 3.00 ม. X 8.00 ม. รายละเอียดตามแบบ อปท.กำหนด	600,000					จำนวนครัวเรือน ได้รับประโยชน์ใน การเดินทาง	แผนพัฒนา หมู่บ้าน หมู่ที่ 5	กองช่าง	

รายละเอียดโครงการพัฒนา

ที่นำมาจากแผนพัฒนาหมู่บ้านและแผนพัฒนาชุมชน  
แผนพัฒนาท้องถิ่น (พ.ศ. 2566 - 2570) ฉบับทบทวน ครั้งที่ 1/2566  
องค์การบริหารส่วนตำบลปากทรง อำเภอพะโต๊ะ จังหวัดชุมพร

- ก. ยุทธศาสตร์ชาติ 20 ปี ยุทธศาสตร์ที่ 2 ด้านการสร้างความรู้ความสามารถในการแข่งขัน
- ข. แผนพัฒนาเศรษฐกิจและสังคมแห่งชาติ ฉบับที่ 13 หมายความว่า 5 ไทยเป็นประตูการค้าการลงทุนและยุทธศาสตร์ทางโลจิสติกส์ที่สำคัญของภูมิภาค
- ค. Sustainable Development Goals : SDGs เป้าหมายที่ 9 สร้างโครงสร้างพื้นฐานที่มีความทนทาน ส่งเสริมการพัฒนาอุตสาหกรรมที่ครอบคลุมและยั่งยืนและส่งเสริมนวัตกรรม
- ง. ยุทธศาสตร์จังหวัดชุมพร ยุทธศาสตร์ที่ 3 การพัฒนาเมืองที่น่าอยู่และสร้างพื้นฐานที่มีคุณภาพ ส่งเสริมการพัฒนาอุตสาหกรรมที่ครอบคลุมและยั่งยืนและส่งเสริมนวัตกรรม
- จ. ยุทธศาสตร์การพัฒนาของ อปท.ในเขตจังหวัดที่ 1 ด้านการพัฒนากระบวนการระบบโครงสร้างพื้นฐาน
- 1.ยุทธศาสตร์การพัฒนากระบวนการระบบโครงสร้างพื้นฐานให้ได้มาตรฐานและทั่วถึง
- 1.1แผนงานอุตสาหกรรมและการโยธา

ที่	โครงการ	วัตถุประสงค์	เป้าหมาย (ผลผลิตของโครงการ)	งบประมาณ					ตัวชี้วัด (KPI)	ผลที่คาดว่าจะได้รับ	ที่มาของโครงการ	หน่วยงานรับผิดชอบหลัก
				ปี 2566 (บาท)	ปี 2567 (บาท)	ปี 2568 (บาท)	ปี 2569 (บาท)	ปี 2570 (บาท)				
192	ก่อสร้างท่อลอดชนิดเหลี่ยม หัวสูงมธ - ใจดี (ขอยต้นเหรียญ) หมู่ที่ 5	เพื่อให้การเดินทางสะดวกปลอดภัย	ก่อสร้างท่อลอดชนิดเหลี่ยม ขนาด 3.00 ม. X 3.00 ม. X 8.00 ม. รายละเอียดตามแบบ อบต. กำหนด			600,000			จำนวนครัวเรือน ได้รับประโยชน์ใน การเดินทาง	ประชาชนมี เส้นทางในการ สัญจรที่สะดวก	แผนพัฒนา หมู่บ้าน หมู่ที่ 5	กองช่าง
193	ก่อสร้างท่อลอดชนิดเหลี่ยม หัวย่นรงค์ (ขอยต้นเหรียญ) หมู่ที่ 5	เพื่อให้การเดินทางสะดวกปลอดภัย	ก่อสร้างท่อลอดชนิดเหลี่ยม ขนาด 3.00 ม. X 1.80 ม. X 8.00 ม. รายละเอียดตามแบบ อบต. กำหนด			400,000			จำนวนครัวเรือน ได้รับประโยชน์ใน การเดินทาง	ประชาชนมี เส้นทางในการ สัญจรที่สะดวก	แผนพัฒนา หมู่บ้าน หมู่ที่ 5	กองช่าง
194	ก่อสร้างท่อลอดชนิดเหลี่ยม หัวเอกชัย - สุภาพ (ขอยต้นเหรียญ) หมู่ที่ 5	เพื่อให้การเดินทางสะดวกปลอดภัย	ก่อสร้างท่อลอดชนิดเหลี่ยม ขนาด 3.00 ม. X 3.00 ม. X 8.00 ม. รายละเอียดตามแบบ อบต. กำหนด				600,000		จำนวนครัวเรือน ได้รับประโยชน์ใน การเดินทาง	ประชาชนมี เส้นทางในการ สัญจรที่สะดวก	แผนพัฒนา หมู่บ้าน หมู่ที่ 5	กองช่าง
195	ก่อสร้างท่อลอดชนิดเหลี่ยม หัวปัญญา - สุภาส (ขอยต้นเหรียญ) หมู่ที่ 5	เพื่อให้การเดินทางสะดวกปลอดภัย	ก่อสร้างท่อลอดชนิดเหลี่ยม ขนาด 3.00 ม. X 3.00 ม. X 8.00 ม. รายละเอียดตามแบบ อบต.กำหนด				600,000		จำนวนครัวเรือน ได้รับประโยชน์ใน การเดินทาง	ประชาชนมี เส้นทางในการ สัญจรที่สะดวก	แผนพัฒนา หมู่บ้าน หมู่ที่ 5	กองช่าง

รายละเอียดโครงการพัฒนา

แบบ ผ.02/1

ที่นำมาจากแผนพัฒนาหมู่บ้านและแผนพัฒนาชุมชน  
แผนพัฒนาท้องถิ่น (พ.ศ. 2566 - 2570) ฉบับทบทวน ครั้งที่ 1/2566  
องค์การบริหารส่วนตำบลปากทรง อำเภอพะโต๊ะ จังหวัดชุมพร

- ก. ยุทธศาสตร์ชาติ 20 ปี ยุทธศาสตร์ที่ 2 ด้านการสร้างความรู้ความสามารถในการแข่งขัน
- ข. แผนพัฒนาเศรษฐกิจและสังคมแห่งชาติ ฉบับที่ 13 หมายความว่า 5 ไทยเป็นประตูการค้าการลงทุนและยุทธศาสตร์ทางโลจิสติกส์ที่สำคัญของภูมิภาค
- ค. Sustainable Development Goals : SDGs เป้าหมายที่ 9 สร้างโครงสร้างพื้นฐานที่มีคุณภาพ ส่งเสริมการพัฒนาด้านการคมนาคมและยั่งยืนและส่งเสริมนวัตกรรม
- ง. ยุทธศาสตร์จังหวัดชุมพร ยุทธศาสตร์ที่ 3 การพัฒนาเมืองที่น่าอยู่และพัฒนาระบบโครงสร้างพื้นฐานคมนาคมโลจิสติกส์ที่สะดวก ปลอดภัย ได้มาตรฐานและเชื่อมโยงเป็นโครงข่ายคมนาคมที่มีประสิทธิภาพ
- จ. ยุทธศาสตร์การพัฒนาของ อปท.ในเขตจังหวัดที่ 1 ด้านการพัฒนากระบวนการระบบโครงสร้างพื้นฐาน
1. ยุทธศาสตร์การพัฒนากระบวนการระบบโครงสร้างพื้นฐานให้ได้มาตรฐานและทั่วถึง
- 1.1 แผนงานอุตสาหกรรมและการโยธา

ที่	โครงการ	วัตถุประสงค์	เป้าหมาย (ผลผลิตของโครงการ)	งบประมาณ					ตัวชี้วัด (KPI)	ผลที่คาดว่าจะได้รับ	ที่มาของโครงการ	หน่วยงานรับผิดชอบหลัก
				ปี 2566 (บาท)	ปี 2567 (บาท)	ปี 2568 (บาท)	ปี 2569 (บาท)	ปี 2570 (บาท)				
196	ก่อสร้างท่อลอดชนิดเหลี่ยม หัวยี่เจ็ด (ขอยต้นเหรียญ) หมู่ที่ 5	เพื่อให้การเดินทาง สะดวกปลอดภัย	ก่อสร้างท่อลอดชนิดเหลี่ยม ขนาด 3.00 ม. X 1.80 ม. X 8.00 ม. รายละเอียดตามแบบ อปท. กำหนด			400,000			จำนวนครัวเรือน ได้รับประโยชน์ใน การเดินทาง	แผนพัฒนา หมู่บ้าน หมู่ที่ 5	กองช่าง	
197	ก่อสร้างท่อลอดชนิดเหลี่ยม หัวยี่เจ็ด (ขอยต้นเหรียญ) หมู่ที่ 5	เพื่อให้การเดินทาง สะดวกปลอดภัย	ก่อสร้างท่อลอดชนิดเหลี่ยม ขนาด 3.00 ม. X 1.80 ม. X 8.00 ม. รายละเอียดตามแบบ อปท. กำหนด			400,000			จำนวนครัวเรือน ได้รับประโยชน์ใน การเดินทาง	แผนพัฒนา หมู่บ้าน หมู่ที่ 5	กองช่าง	
198	ก่อสร้างท่อลอดชนิดเหลี่ยม หัวสี่เหลี่ยม (ขอยตาเขี่ย) หมู่ที่ 5	เพื่อให้การเดินทาง สะดวกปลอดภัย	ก่อสร้างท่อลอดชนิดเหลี่ยม ขนาด 2.10 ม. X 2.10 ม. X 8.00 ม. รายละเอียดตามแบบ อปท. กำหนด			325,000			จำนวนครัวเรือน ได้รับประโยชน์ใน การเดินทาง	แผนพัฒนา หมู่บ้าน หมู่ที่ 5	กองช่าง	
199	ก่อสร้างท่อลอดชนิดเหลี่ยม หัวหน้าอุทาน นง.6 (ขอย ต้นเหรียญ) หมู่ที่ 5	เพื่อให้การเดินทาง สะดวกปลอดภัย	ก่อสร้างท่อลอดชนิดเหลี่ยม ขนาด 2.40 ม. X 2.40 ม. X 8.00 ม. รายละเอียดตามแบบ อปท.กำหนด				370,000		จำนวนครัวเรือน ได้รับประโยชน์ใน การเดินทาง	แผนพัฒนา หมู่บ้าน หมู่ที่ 5	กองช่าง	

รายละเอียดโครงการพัฒนา

แบบ ผ.02/1

ที่นำมาจากแผนพัฒนาหมู่บ้านและแผนพัฒนาชุมชน  
แผนพัฒนาท้องถิ่น (พ.ศ. 2566 - 2570) ฉบับทบทวน ครั้งที่ 1/2566  
องค์การบริหารส่วนตำบลปากทรง อำเภอพะโต๊ะ จังหวัดชุมพร

- ก. ยุทธศาสตร์ชาติ 20 ปี ยุทธศาสตร์ที่ 2 ด้านการสร้างความรู้ความสามารถในการแข่งขัน
- ข. แผนพัฒนาเศรษฐกิจและสังคมแห่งชาติ ฉบับที่ 13 หมายความว่า 5 ไทยเป็นประตูการค้าการลงทุนและยุทธศาสตร์ทางโลจิสติกส์ที่สำคัญของภูมิภาค
- ค. Sustainable Development Goals : SDGs เป้าหมายที่ 9 สร้างโครงสร้างพื้นฐานที่มีคุณภาพ ส่งเสริมการพัฒนาอุตสาหกรรมที่ครอบคลุมและยั่งยืนและส่งเสริมนวัตกรรม
- ง. ยุทธศาสตร์จังหวัดชุมพร ยุทธศาสตร์ที่ 3 การพัฒนาเมืองที่น่าอยู่และสร้างพื้นฐานความคมนาคมโลจิสติกส์ที่สะดวก ปลอดภัย ได้มาตรฐานและเชื่อมโยงเป็นโครงข่ายคมนาคมที่มีประสิทธิภาพ
- จ. ยุทธศาสตร์การพัฒนาของ อปท.ในเขตจังหวัดที่ 1 ด้านการพัฒนากระบวนการระบบโครงสร้างพื้นฐาน
1. ยุทธศาสตร์การพัฒนากระบวนการระบบโครงสร้างพื้นฐานให้ได้มาตรฐานและทั่วถึง
- 1.1 แผนงานอุตสาหกรรมและการโยธา

ที่	โครงการ	วัตถุประสงค์	เป้าหมาย (ผลผลิตของโครงการ)	งบประมาณ					ตัวชี้วัด (KPI)	ผลที่คาดว่าจะได้รับ	ที่มาของโครงการ	หน่วยงานรับผิดชอบหลัก
				ปี 2566 (บาท)	ปี 2567 (บาท)	ปี 2568 (บาท)	ปี 2569 (บาท)	ปี 2570 (บาท)				
200	ก่อสร้างท่อลอดชนิดเหลี่ยม หัวเสาสูง - ประเสริฐ (ซอย เจ้าตั้ง) หมู่ที่ 5	เพื่อให้การเดินทาง สะดวกปลอดภัย	ก่อสร้างท่อลอดชนิดเหลี่ยม ขนาด 3.00 ม. X 3.00 ม. X 7.00 ม. รายละเอียดตามแบบ อบรม. กำหนด	550,000					จำนวนครัวเรือน ได้รับประโยชน์ใน การเดินทาง	ประชาชนมี เส้นทางในการ สัญจรที่สะดวก	แผนพัฒนา หมู่บ้าน หมู่ที่ 5	กองช่าง
201	ก่อสร้างท่อลอดชนิดเหลี่ยม หัวถาวรจรูญ (ซอยเจ้าตุง) หมู่ที่ 5	เพื่อให้การเดินทาง สะดวกปลอดภัย	ก่อสร้างท่อลอดชนิดเหลี่ยม ขนาด 3.00 ม. X 3.00 ม. X 7.00 ม. รายละเอียดตามแบบ อบรม. กำหนด	550,000					จำนวนครัวเรือน ได้รับประโยชน์ใน การเดินทาง	ประชาชนมี เส้นทางในการ สัญจรที่สะดวก	แผนพัฒนา หมู่บ้าน หมู่ที่ 5	กองช่าง
202	ก่อสร้างท่อลอดชนิดเหลี่ยม หัวสุเมธ - เขาวรัตน์ (ซอย ตาเชียร) หมู่ที่ 5	เพื่อให้การเดินทาง สะดวกปลอดภัย	ก่อสร้างท่อลอดชนิดเหลี่ยม ขนาด 2.40 ม. X 2.40 ม. X 8.00 ม. รายละเอียดตามแบบ อบรม.กำหนด				350,000		จำนวนครัวเรือน ได้รับประโยชน์ใน การเดินทาง	ประชาชนมี เส้นทางในการ สัญจรที่สะดวก	แผนพัฒนา หมู่บ้าน หมู่ที่ 5	กองช่าง
203	ขุดลอกฝายคลองดอน หมู่ที่ 5	เพื่อเก็บกักน้ำให้ใช้ น้ำตลอดทั้งปี	ขุดลอกหน้าฝายคลองดอน ขนาด กว้าง 20.00 ม. ยาว 300.00 ม. ลึก 2.00 ม. รายละเอียดตามแบบ อบรม.กำหนด	100,000	100,000	100,000	100,000	100,000	คลองที่ได้รับบริการ ขุดลอก 1 แห่ง	เพื่อให้มีน้ำใช้ ตลอดปี	แผนพัฒนา หมู่บ้าน หมู่ที่ 5	กองช่าง

รายละเอียดโครงการพัฒนา

แบบ ผ.02/1

ที่นำมาจากแผนพัฒนาหมู่บ้านและแผนพัฒนาชุมชน  
แผนพัฒนาท้องถิ่น (พ.ศ. 2566 - 2570) ฉบับทบทวน ครั้งที่ 1/2566  
องค์การบริหารส่วนตำบลปากทรง อำเภอพะโต๊ะ จังหวัดชุมพร

- ก. ยุทธศาสตร์ชาติ 20 ปี ยุทธศาสตร์ที่ 2 ด้านการสร้างความรู้ความสามารถในการแข่งขัน
  - ข. แผนพัฒนาเศรษฐกิจและสังคมแห่งชาติ ฉบับที่ 13 หมายความว่า 5 ไทยเป็นประตูการค้าการลงทุนและยุทธศาสตร์ทางโลจิสติกส์ที่สำคัญของภูมิภาค
  - ค. Sustainable Development Goals : SDGs เป้าหมายที่ 9 สร้างโครงสร้างพื้นฐานที่มีคุณภาพ ส่งเสริมการพัฒนาด้านการคมนาคมและยั่งยืนและส่งเสริมนวัตกรรม
  - ง. ยุทธศาสตร์จังหวัดชุมพร ยุทธศาสตร์ที่ 3 การพัฒนาเมืองที่น่าอยู่และพัฒนาคมนาคมโลจิสติกส์ที่สะดวก ปลอดภัย ได้มาตรฐานและเชื่อมโยงเป็นโครงข่ายคมนาคมที่มีประสิทธิภาพ
  - จ. ยุทธศาสตร์การพัฒนาของ อปท.ในเขตจังหวัดที่ 1 ด้านการพัฒนากระบวนการระบบโครงสร้างพื้นฐาน
- 1.ยุทธศาสตร์การพัฒนากระบวนการระบบโครงสร้างพื้นฐานให้ได้มาตรฐานและทั่วถึง
- 1.1แผนงานอุตสาหกรรมและการโยธา

ที่	โครงการ	วัตถุประสงค์	เป้าหมาย (ผลผลิตของโครงการ)	งบประมาณ					ตัวชี้วัด (KPI)	ผลที่คาดว่าจะได้รับ	ที่มาของโครงการ	หน่วยงานรับผิดชอบหลัก
				ปี 2566 (บาท)	ปี 2567 (บาท)	ปี 2568 (บาท)	ปี 2569 (บาท)	ปี 2570 (บาท)				
204	วางท่อระบายน้ำ คลส. 0/100 ซม.สวนภิรมย์ (ซอยห้วยช้างสี) หมู่ที่ 5	เพื่อให้การเดินทางสะดวกปลอดภัย	วางท่อลอดกลม 100.00 ซม.ม. จำนวน 8 ท่อน				45,000		จำนวนครัวเรือนได้รับประโยชน์ในการเดินทาง	แผนพัฒนาหมู่บ้าน หมู่ที่ 5	กองช่าง	
205	วางท่อระบายน้ำ คลส. 0/100 ซม. สวนภิรมย์ (ซอยห้วยช้างสี) หมู่ที่ 5	เพื่อให้การเดินทางสะดวกปลอดภัย	วางท่อลอดกลม 100.00 ซม.ม. จำนวน 8 ท่อน				45,000		จำนวนครัวเรือนได้รับประโยชน์ในการเดินทาง	แผนพัฒนาหมู่บ้าน หมู่ที่ 5	กองช่าง	
206	วางท่อระบายน้ำ คลส. 0/100 ซม. สวนสมหวัง แซ่ลิ้ม (ซอยต้นเหรียญ)จุดที่ 2หมู่ที่ 5	เพื่อให้การเดินทางสะดวกปลอดภัย	วางท่อลอดกลม 100.00 ซม.ม. จำนวน 8 ท่อน				45,000		จำนวนครัวเรือนได้รับประโยชน์ในการเดินทาง	แผนพัฒนาหมู่บ้าน หมู่ที่ 5	กองช่าง	
207	วางท่อระบายน้ำ คลส. 0/100 ซม. หน้าผาน้ำตรึมทาง (ซอยตาไร) หมู่ที่ 5	เพื่อให้การเดินทางสะดวกปลอดภัย	วางท่อลอดกลม 100.00 ซม.ม. จำนวน 10 ท่อน	55,000					จำนวนครัวเรือนได้รับประโยชน์ในการเดินทาง	แผนพัฒนาหมู่บ้าน หมู่ที่ 5	กองช่าง	
208	วางท่อระบายน้ำ คลส. 0/100 ซม. หน้าสวนวิเศษชัย - สบอง (ซอยตาพจน์) หมู่ที่ 5	เพื่อให้การเดินทางสะดวกปลอดภัย	วางท่อลอดกลม 100.00 ซม.ม. จำนวน 8 ท่อน	45,000					จำนวนครัวเรือนได้รับประโยชน์ในการเดินทาง	แผนพัฒนาหมู่บ้าน หมู่ที่ 5	กองช่าง	

รายละเอียดโครงการพัฒนา

แบบ ผ.02/1

ที่นำมาจากแผนพัฒนาหมู่บ้านและแผนพัฒนาชุมชน  
แผนพัฒนาท้องถิ่น (พ.ศ. 2566 - 2570) ฉบับทบทวน ครั้งที่ 1/2566  
องค์การบริหารส่วนตำบลปากทรง อำเภอพะโต๊ะ จังหวัดชุมพร

- ก. ยุทธศาสตร์ชาติ 20 ปี ยุทธศาสตร์ที่ 2 ด้านการสร้างความรู้ความสามารถในการแข่งขัน
  - ข. แผนพัฒนาเศรษฐกิจและสังคมแห่งชาติ ฉบับที่ 13 หมายความว่า 5 ไทยเป็นประตูการค้าการลงทุนและยุทธศาสตร์ทางโลจิสติกส์ที่สำคัญของภูมิภาค
  - ค. Sustainable Development Goals : SDGs เป้าหมายที่ 9 สร้างโครงสร้างพื้นฐานที่มีคุณภาพ ส่งเสริมการพัฒนาอุตสาหกรรมที่ครอบคลุมและยั่งยืนและส่งเสริมนวัตกรรม
  - ง. ยุทธศาสตร์จังหวัดชุมพร ยุทธศาสตร์ที่ 3 การพัฒนาเมืองที่น่าอยู่และพัฒนาคุณภาพชีวิตของประชาชนและเชื่อมโยงเป็นโครงข่ายคมนาคมที่มีประสิทธิภาพ
  - จ. ยุทธศาสตร์การพัฒนาของ อปท.ในเขตจังหวัดที่ 1 ด้านการพัฒนากระบวนการระบบโครงสร้างพื้นฐาน
- 1.ยุทธศาสตร์การพัฒนากระบวนการระบบโครงสร้างพื้นฐานให้ได้มาตรฐานและทั่วถึง
- 1.1แผนงานอุตสาหกรรมและการโยธา

ที่	โครงการ	วัตถุประสงค์	เป้าหมาย (ผลผลิตของโครงการ)	งบประมาณ					ตัวชี้วัด (KPI)	ผลที่คาดว่าจะได้รับ	ที่มาของโครงการ	หน่วยงานรับผิดชอบหลัก
				ปี 2566 (บาท)	ปี 2567 (บาท)	ปี 2568 (บาท)	ปี 2569 (บาท)	ปี 2570 (บาท)				
209	ก่อสร้างถนนลาดยาง ต้นเหียง (ซอยตาพจน์) หมู่ที่ 5	เพื่อให้การเดินทางสะดวกปลอดภัย	ก่อสร้างที่ตลอดหน้ากว้าง 4.00 ม. ยาว 10.00 ม.	150,000					จำนวนครัวเรือนได้รับประโยชน์ในการเดินทาง	ประชาชนมีเส้นทางในการสัญจรที่สะดวก	แผนพัฒนาหมู่บ้าน หมู่ที่ 5	กองช่าง
210	วางท่อระบายน้ำ คลส. ๑ 100 ซม. สวนสังวร (ซอยตาเขียว) หมู่ที่ 5	เพื่อให้การเดินทางสะดวกปลอดภัย	วางท่อตลอดกลม 100 ซม. จำนวน 8 ท่อน			45,000			จำนวนครัวเรือนได้รับประโยชน์ในการเดินทาง	ประชาชนมีเส้นทางในการสัญจรที่สะดวก	แผนพัฒนาหมู่บ้าน หมู่ที่ 5	กองช่าง
211	วางท่อระบายน้ำ คลส. ๑ 100 ซม. สวนสมพงษ์ ประเสริฐ (ซอยตาเขียว) หมู่ที่ 5	เพื่อให้การเดินทางสะดวกปลอดภัย	วางท่อตลอดกลม 100 ซม. จำนวน 8 ท่อน				45,000		จำนวนครัวเรือนได้รับประโยชน์ในการเดินทาง	ประชาชนมีเส้นทางในการสัญจรที่สะดวก	แผนพัฒนาหมู่บ้าน หมู่ที่ 5	กองช่าง
212	วางท่อระบายน้ำ คลส. ๑ 100 ซม. สวนสุเมธ (ซอยต้นเหียง) หมู่ที่ 5	เพื่อให้การเดินทางสะดวกปลอดภัย	วางท่อตลอดกลม 100 ซม. จำนวน 10 ท่อน			55,000			จำนวนครัวเรือนได้รับประโยชน์ในการเดินทาง	ประชาชนมีเส้นทางในการสัญจรที่สะดวก	แผนพัฒนาหมู่บ้าน หมู่ที่ 5	กองช่าง
213	วางท่อระบายน้ำ คลส. ๑ 100 ซม. สวนณรงค์ (ซอยต้นเหียง) หมู่ที่ 5	เพื่อให้การเดินทางสะดวกปลอดภัย	วางท่อตลอดกลม 100 ซม. จำนวน 10 ท่อน			55,000			จำนวนครัวเรือนได้รับประโยชน์ในการเดินทาง	ประชาชนมีเส้นทางในการสัญจรที่สะดวก	แผนพัฒนาหมู่บ้าน หมู่ที่ 5	กองช่าง

รายละเอียดโครงการพัฒนา

แบบ ผ.02/1

ที่นำมาจากแผนพัฒนาหมู่บ้านและแผนพัฒนาชุมชน  
แผนพัฒนาท้องถิ่น (พ.ศ. 2566 - 2570) ฉบับทบทวน ครั้งที่ 1/2566  
องค์การบริหารส่วนตำบลปากทรง อำเภอพะโต๊ะ จังหวัดชุมพร

- ก. ยุทธศาสตร์ชาติ 20 ปี ยุทธศาสตร์ที่ 2 ด้านการสร้างความรู้ความสามารถในการแข่งขัน
  - ข. แผนพัฒนาเศรษฐกิจและสังคมแห่งชาติ ฉบับที่ 13 หมายความว่า 5 ไทยเป็นประตูการค้าการลงทุนและยุทธศาสตร์ทางโลจิสติกส์ที่สำคัญของภูมิภาค
  - ค. Sustainable Development Goals : SDGs เป้าหมายที่ 9 สร้างโครงสร้างพื้นฐานที่มีคุณภาพ ส่งเสริมการพัฒนาอุตสาหกรรมที่ครอบคลุมและยั่งยืนและส่งเสริมนวัตกรรม
  - ง. ยุทธศาสตร์จังหวัดชุมพร ยุทธศาสตร์ที่ 3 การพัฒนาเมืองที่น่าอยู่และพัฒนาคุณภาพชีวิตของประชาชนและเชื่อมโยงเป็นโครงข่ายคมนาคมที่มีประสิทธิภาพ
  - จ. ยุทธศาสตร์การพัฒนาของ อปท.ในเขตจังหวัดที่ 1 ด้านการพัฒนากระบวนการระบบโครงสร้างพื้นฐาน
- 1.ยุทธศาสตร์การพัฒนากระบวนการระบบโครงสร้างพื้นฐานให้ได้มาตรฐานและทั่วถึง
- 1.1แผนงานอุตสาหกรรมและการโยธา

ที่	โครงการ	วัตถุประสงค์	เป้าหมาย (ผลผลิตของโครงการ)	งบประมาณ					ตัวชี้วัด (KPI)	ผลที่คาดว่าจะได้รับ	ที่มาของโครงการ	หน่วยงานรับผิดชอบหลัก
				ปี 2566 (บาท)	ปี 2567 (บาท)	ปี 2568 (บาท)	ปี 2569 (บาท)	ปี 2570 (บาท)				
214	วางท่อระบายน้ำ คลส. 0 100 ซม. สวนบุญสุข (ซอยต้น เหรียญ) หมู่ที่ 5	เพื่อให้การเดินทาง สะดวกปลอดภัย	วางท่อลอดกลม 100 ซม. จำนวน 9 ท่อน			50,000			จำนวนครัวเรือน ได้รับประโยชน์ใน การเดินทาง	ประชาชนมี เส้นทางในการ สัญจรที่สะดวก	แผนพัฒนา หมู่บ้าน หมู่ที่ 5	กองช่าง
215	วางท่อระบายน้ำ คลส. 0 100 ซม. สวนเจ้าสัก 2 (ซอย ตาเซียง) หมู่ที่ 5	เพื่อให้การเดินทาง สะดวกปลอดภัย	วางท่อลอดกลม 100 ซม. จำนวน 8 ท่อน			45,000			จำนวนครัวเรือน ได้รับประโยชน์ใน การเดินทาง	ประชาชนมี เส้นทางในการ สัญจรที่สะดวก	แผนพัฒนา หมู่บ้าน หมู่ที่ 5	กองช่าง
216	วางท่อระบายน้ำ คลส. 100 ซม. สวนสุภาส สิทธิพิศ (ซอย เจ้าตั้ง) หมู่ที่ 5	เพื่อให้การเดินทาง สะดวกปลอดภัย	วางท่อลอดกลม 100 ซม. จำนวน 8 ท่อน			45,000			จำนวนครัวเรือน ได้รับประโยชน์ใน การเดินทาง	ประชาชนมี เส้นทางในการ สัญจรที่สะดวก	แผนพัฒนา หมู่บ้าน หมู่ที่ 5	กองช่าง
217	วางท่อระบายน้ำ คลส. 0 100 ซม. ช่างสวนนายอรพท - นายอภิพงศ์ (ซอยตาอู่) จุดที่ 2 หมู่ที่ 5	เพื่อให้การเดินทาง สะดวกปลอดภัย	วางท่อลอดกลม 100 ซม. จำนวน 12 ท่อน	65,000					จำนวนครัวเรือน ได้รับประโยชน์ใน การเดินทาง	ประชาชนมี เส้นทางในการ สัญจรที่สะดวก	แผนพัฒนา หมู่บ้าน หมู่ที่ 5	กองช่าง

รายละเอียดโครงการพัฒนา

ที่นำมาจากแผนพัฒนาหมู่บ้านและแผนพัฒนาชุมชน  
แผนพัฒนาท้องถิ่น (พ.ศ. 2566 - 2570) ฉบับทบทวน ครั้งที่ 1/2566  
องค์การบริหารส่วนตำบลปากทรง อำเภอพะโต๊ะ จังหวัดชุมพร

- ก. ยุทธศาสตร์ชาติ 20 ปี ยุทธศาสตร์ที่ 2 ด้านการสร้างความรู้ความสามารถในการแข่งขัน
- ข. แผนพัฒนาเศรษฐกิจและสังคมแห่งชาติ ฉบับที่ 13 หมายความว่า 5 ไทยเป็นประตูการค้าการลงทุนและยุทธศาสตร์ทางโลจิสติกส์ที่สำคัญของภูมิภาค
- ค. Sustainable Development Goals : SDGs เป้าหมายที่ 9 สร้างโครงสร้างพื้นฐานที่มีคุณภาพ ส่งเสริมการพัฒนาด้านการคมนาคมและยั่งยืนและส่งเสริมนวัตกรรม
- ง. ยุทธศาสตร์จังหวัดชุมพร ยุทธศาสตร์ที่ 3 การพัฒนาเมืองที่น่าอยู่และพัฒนาคมนาคมโลจิสติกส์ที่สะดวก ปลอดภัย ได้มาตรฐานและเชื่อมโยงเป็นโครงข่ายคมนาคมที่มีประสิทธิภาพ
- จ. ยุทธศาสตร์การพัฒนาของ อปท.ในเขตจังหวัดที่ 1 ด้านการพัฒนากระบวนการระบบโครงสร้างพื้นฐาน
- 1.ยุทธศาสตร์การพัฒนากระบวนการระบบโครงสร้างพื้นฐานให้ได้มาตรฐานและทั่วถึง
- 1.1แผนงานอุตสาหกรรมและการโยธา

ที่	โครงการ	วัตถุประสงค์	เป้าหมาย (ผลผลิตของโครงการ)	งบประมาณ					ตัวชี้วัด (KPI)	ผลที่คาดว่าจะได้รับ	ที่มาของโครงการ	หน่วยงานรับผิดชอบหลัก
				ปี 2566 (บาท)	ปี 2567 (บาท)	ปี 2568 (บาท)	ปี 2569 (บาท)	ปี 2570 (บาท)				
218	วางท่อระบายน้ำ คลส. ๑ 100 ซม. ช่วงสวนนายอรพรล - นายภิล (ซอยต่าย) จุดที่ 3 หมู่ที่ 5	เพื่อให้การเดินทาง สะดวกปลอดภัย	วางท่อลอดกลม 100 ซม. จำนวน 12 ท่อน			65,000			จำนวนครัวเรือน ได้รับประโยชน์ใน การเดินทาง	ประชาชนมี เส้นทางในการ สัญจรที่สะดวก	แผนพัฒนา หมู่บ้าน หมู่ที่ 5	กองช่าง
219	วางท่อระบายน้ำ คลส. ๑ 100 ซม. ช่วงสวนนายวิโรจน์-นาย ว่อง (ซอยตาวีทย์-น้ำตกแยก ขวา)หมู่ที่ 5	เพื่อให้การเดินทาง สะดวกปลอดภัย	วางท่อลอดกลม 100 ซม. จำนวน 10 ท่อน			55,000			จำนวนครัวเรือน ได้รับประโยชน์ใน การเดินทาง	ประชาชนมี เส้นทางในการ สัญจรที่สะดวก	แผนพัฒนา หมู่บ้าน หมู่ที่ 5	กองช่าง
220	วางท่อระบายน้ำ คลส. ๑ 100 ซม. ช่วงสวนนายเวช - นายอรุณ(ซอยตาวีทย์ - น้ำตกแยกขวา) หมู่ที่ 5	เพื่อให้การเดินทาง สะดวกปลอดภัย	วางท่อลอดกลม 100 ซม. จำนวน 8 ท่อน			45,000			จำนวนครัวเรือน ได้รับประโยชน์ใน การเดินทาง	ประชาชนมี เส้นทางในการ สัญจรที่สะดวก	แผนพัฒนา หมู่บ้าน หมู่ที่ 5	กองช่าง
221	ก่อสร้างถนน คลส.ซอยห้วย ข้างสี หมู่ที่ 5	เพื่อให้ได้ถนนที่ มาตรฐานเดินทาง สะดวกปลอดภัย	ก่อสร้างถนน คลส. กว้าง 5.00 ม. ยาว 350.00 ม. ทน 0.15 ม. ไหล่ทางข้างละ 0.50 ม.	700,000			700,000		ร้อยละของผู้ได้รับ ประโยชน์ในการ เดินทาง	ประชาชนมี เส้นทางในการ สัญจรที่สะดวก	แผนพัฒนา หมู่บ้าน หมู่ที่ 5	กองช่าง



รายละเอียดโครงการพัฒนา

แบบ ผ.02/1

ที่นำมาจากแผนพัฒนาหมู่บ้านและแผนพัฒนาชุมชน  
แผนพัฒนาท้องถิ่น (พ.ศ. 2566 - 2570) ฉบับทบทวน ครั้งที่ 1/2566  
องค์การบริหารส่วนตำบลปากทรง อำเภอพะโต๊ะ จังหวัดชุมพร

- ก. ยุทธศาสตร์ชาติ 20 ปี ยุทธศาสตร์ที่ 2 ด้านการสร้างความรู้ความสามารถในการแข่งขัน
  - ข. แผนพัฒนาเศรษฐกิจและสังคมแห่งชาติ ฉบับที่ 13 หมายความว่า 5 ไทยเป็นประตูการค้าการลงทุนและยุทธศาสตร์ทางโลจิสติกส์ที่สำคัญของภูมิภาค
  - ค. Sustainable Development Goals : SDGs เป้าหมายที่ 9 สร้างโครงสร้างพื้นฐานที่มีคุณภาพ ส่งเสริมการพัฒนาอุตสาหกรรมที่ครอบคลุมและยั่งยืนและส่งเสริมนวัตกรรม
  - ง. ยุทธศาสตร์จังหวัดชุมพร ยุทธศาสตร์ที่ 3 การพัฒนาเมืองที่น่าอยู่และพัฒนาคมนาคมโลจิสติกส์ที่สะดวก ปลอดภัย ได้มาตรฐานและเชื่อมโยงเป็นโครงข่ายคมนาคมที่มีประสิทธิภาพ
  - จ. ยุทธศาสตร์การพัฒนาของ อปท.ในเขตจังหวัดที่ 1 ด้านการพัฒนาระบบโครงสร้างพื้นฐาน
- 1.ยุทธศาสตร์การพัฒนาสร้างพื้นฐานให้ได้มาตรฐานและทั่วถึง
- 1.1แผนงานอุตสาหกรรมและการโยธา

ที่	โครงการ	วัตถุประสงค์	เป้าหมาย (ผลผลิตของโครงการ)	งบประมาณ					ตัวชี้วัด (KPI)	ผลที่คาดว่าจะได้รับ	ที่มาของโครงการ	หน่วยงานรับผิดชอบหลัก
				ปี 2566 (บาท)	ปี 2567 (บาท)	ปี 2568 (บาท)	ปี 2569 (บาท)	ปี 2570 (บาท)				
222	ก่อสร้างถนน คสล.ขอยหัวสะพาน หมู่ที่ 5	เพื่อให้ได้ถนนที่มาตรฐานเดินทางสะดวกปลอดภัย	ก่อสร้างถนน คสล. กว้าง 4.00 ม. ยาว 500.00 ม. หน้า 0.15 ม.	800,000				800,000	ร้อยละของผู้ได้รับประโยชน์ในการเดินทาง	ประชาชนมีเส้นทางในการสัญจรที่สะดวก	แผนพัฒนาหมู่บ้าน หมู่ที่ 5	กองช่าง
223	ก่อสร้างถนน คสล.ขอยในเหมียน 2 (ความถันยวง) หมู่ที่ 5	เพื่อให้ได้ถนนที่มาตรฐานเดินทางสะดวกปลอดภัย	ก่อสร้างถนน คสล.กว้าง 4.00 ม. ยาว 500.00 ม. หน้า 0.15 ม.	800,000			800,000		ร้อยละของผู้ได้รับประโยชน์ในการเดินทาง	ประชาชนมีเส้นทางในการสัญจรที่สะดวก	แผนพัฒนาหมู่บ้าน หมู่ที่ 5	กองช่าง
224	ก่อสร้างท่อลอดชนิดเหลี่ยมชนิดช่องทางเดียว ทัดโค้งคอก (ขอยต้นแห้งเรียง) หมู่ที่ 5	เพื่อให้การเดินทางสะดวกปลอดภัย	ก่อสร้างท่อลอดชนิดเหลี่ยม ขนาด 3.00 X3.00 X 10.00 ม. รายละเอียดตามแบบที่ อนุมัติ 5	690,000					ร้อยละของผู้ได้รับประโยชน์ในการเดินทาง	ประชาชนมีเส้นทางในการสัญจรที่สะดวก	แผนพัฒนาหมู่บ้าน หมู่ที่ 5	กองช่าง
225	ปรับปรุงถนน คสล.สายทับขอน-หาดส้มแป้น หมู่ที่ 5	เพื่อความปลอดภัยในการเดินทาง	ปรับปรุงถนน คสล.โดยวิธีทับด้วยแอสฟัลต์ติกคอนกรีต กว้าง 6.00 ม. ยาว 5,000.00 ม. หน้า 0.15	19,500,000					ระยะทางการของถนนที่ได้รับการปรับปรุง	ประชาชนมีเส้นทางในการสัญจรที่สะดวก	แผนพัฒนาหมู่บ้าน หมู่ที่ 5	กองช่าง
226	ปรับปรุงถนนขอยตาไร หมู่ที่ 5	เพื่อความปลอดภัยในการเดินทาง	ดงลูกรังเปลี่ยนเรียบอัดแน่น กว้าง 4.00 ม. ยาว 2,500.00 ม. หน้า 0.10 ม.	1,000,000					ระยะทางการของถนนที่ได้รับการปรับปรุง	ประชาชนมีเส้นทางในการสัญจรที่สะดวก	แผนพัฒนาหมู่บ้าน หมู่ที่ 5	กองช่าง

รายละเอียดโครงการพัฒนา

แบบ ผ.02/1

ที่นำมาจากแผนพัฒนาหมู่บ้านและแผนพัฒนาชุมชน  
แผนพัฒนาท้องถิ่น (พ.ศ. 2566 - 2570) ฉบับทบทวน ครั้งที่ 1/2566  
องค์การบริหารส่วนตำบลปากทรง อำเภอพะโต๊ะ จังหวัดชุมพร

- ก. ยุทธศาสตร์ชาติ 20 ปี ยุทธศาสตร์ที่ 2 ด้านการสร้างความรู้ความสามารถในการแข่งขัน
- ข. แผนพัฒนาเศรษฐกิจและสังคมแห่งชาติ ฉบับที่ 13 หมายความว่า 5 ไทยเป็นประตูการค้าการลงทุนและยุทธศาสตร์ทางโลจิสติกส์ที่สำคัญของภูมิภาค
- ค. Sustainable Development Goals : SDGs เป้าหมายที่ 9 สร้างโครงสร้างพื้นฐานที่มีคุณภาพ ส่งเสริมการพัฒนาอุตสาหกรรมที่ครอบคลุมและยั่งยืนและส่งเสริมนวัตกรรม
- ง. ยุทธศาสตร์จังหวัดชุมพร ยุทธศาสตร์ที่ 3 การพัฒนาเมืองที่น่าอยู่และพัฒนาโครงสร้างพื้นฐานคมนาคมโลจิสติกส์ที่สะดวก ปลอดภัย ได้มาตรฐานและเชื่อมโยงเป็นโครงข่ายคมนาคมที่มีประสิทธิภาพ
- จ. ยุทธศาสตร์การพัฒนาของ อปท.ในเขตจังหวัดที่ 1 ด้านการพัฒนากระบวนการระบบโครงสร้างพื้นฐาน
- 1.ยุทธศาสตร์การพัฒนากระบวนการระบบโครงสร้างพื้นฐานให้ได้มาตรฐานและทั่วถึง
- 1.1แผนงานอุตสาหกรรมและการโยธา

ที่	โครงการ	วัตถุประสงค์	เป้าหมาย (ผลผลิตของโครงการ)	งบประมาณ					ตัวชี้วัด (KPI)	ผลที่คาดว่าจะได้รับ	ที่มาของโครงการ	หน่วยงานรับผิดชอบหลัก
				ปี 2566 (บาท)	ปี 2567 (บาท)	ปี 2568 (บาท)	ปี 2569 (บาท)	ปี 2570 (บาท)				
227	ก่อสร้างถนน คสล.ซอยบ้านยายนุ้ย หมู่ที่ 6	เพื่อให้ได้ถนนที่มาตรฐานเดินทางสะดวกปลอดภัย	ก่อสร้างถนนคสล.กว้าง 4.00 ม. ยาว 500.00 ม. ทน 0.15 ม. ไหล่ทางข้างละ 0.50 ม.	900,000	900,000	900,000	750,000	750,000	ร้อยละของผู้ได้รับประโยชน์ในการเดินทาง	ประชาชนมีเส้นทางในการสัญจรที่สะดวก	แผนพัฒนาหมู่บ้าน หมู่ที่ 6	กองช่าง
228	ก่อสร้างถนน คสล.ซอยห้วยน้ำเย็น หมู่ที่ 6	เพื่อให้ได้ถนนที่มาตรฐานเดินทางสะดวกปลอดภัย	ก่อสร้างถนนคสล.กว้าง 4.00 ม. ยาว 1,500 ม. ทน 0.15 ม. ไหล่ทางข้างละ 0.50 ม.	900,000	900,000	900,000	900,000	900,000	ร้อยละของผู้ได้รับประโยชน์ในการเดินทาง	ประชาชนมีเส้นทางในการสัญจรที่สะดวก	แผนพัฒนาหมู่บ้าน หมู่ที่ 6	กองช่าง
229	ก่อสร้างถนน คสล.ซอยสะพาน 1 หมู่ที่ 6	เพื่อให้ได้ถนนที่มาตรฐานเดินทางสะดวกปลอดภัย	ก่อสร้างถนน คสล.กว้าง 4.00 ม. ยาว 3,000 ม. ทน 0.15 ม. ไหล่ทางข้างละ 0.50 ม.	1,760,000	1,760,000	1,760,000	1,760,000	1,760,000	ร้อยละของผู้ได้รับประโยชน์ในการเดินทาง	ประชาชนมีเส้นทางในการสัญจรที่สะดวก	แผนพัฒนาหมู่บ้าน หมู่ที่ 6	กองช่าง
230	ก่อสร้างถนน คสล.ซอยสะพาน 2 ซพ.ถ.59008** หมู่ที่ 6 เชื่อมต่อ ต.ราชกรูด จ.ระนอง	เพื่อให้ได้ถนนที่มาตรฐานเดินทางสะดวกปลอดภัย	ก่อสร้างถนน คสล.กว้าง 5.00 ม. ยาว 3,000 ม. ทน 0.15 ม. ไหล่ทางข้างละ 0.50 ม.	2,500,000	2,500,000	2,500,000	2,500,000	2,500,000	ร้อยละของผู้ได้รับประโยชน์ในการเดินทาง	ประชาชนมีเส้นทางในการสัญจรที่สะดวก	แผนพัฒนาหมู่บ้าน หมู่ที่ 6	กองช่าง/ อบจ./กรมส่งเสริมฯ

รายละเอียดโครงการพัฒนา

แบบ ผ.02/1

ที่นำมาจากแผนพัฒนาหมู่บ้านและแผนพัฒนาชุมชน  
แผนพัฒนาท้องถิ่น (พ.ศ. 2566 - 2570) ฉบับทบทวน ครั้งที่ 1/2566  
องค์การบริหารส่วนตำบลปากทรง อำเภอพะโต๊ะ จังหวัดชุมพร

- ก. ยุทธศาสตร์ชาติ 20 ปี ยุทธศาสตร์ที่ 2 ด้านการสร้างความรู้ความสามารถในการแข่งขัน
- ข. แผนพัฒนาเศรษฐกิจและสังคมแห่งชาติ ฉบับที่ 13 หมายความว่า 5 ไทยเป็นประตูการค้าการลงทุนและยุทธศาสตร์ทางโลจิสติกส์ที่สำคัญของภูมิภาค
- ค. Sustainable Development Goals : SDGs เป้าหมายที่ 9 สร้างโครงสร้างพื้นฐานที่มีคุณภาพ ส่งเสริมการพัฒนาด้านการคมนาคมและยั่งยืนและส่งเสริมนวัตกรรม
- ง. ยุทธศาสตร์จังหวัดชุมพร ยุทธศาสตร์ที่ 3 การพัฒนาเมืองที่น่าอยู่และพัฒนาคมนาคมโลจิสติกส์ที่สะดวก ปลอดภัย ได้มาตรฐานและเชื่อมโยงเป็นโครงข่ายคมนาคมที่มีประสิทธิภาพ
- จ. ยุทธศาสตร์การพัฒนาของ อปท.ในเขตจังหวัดที่ 1 ด้านการพัฒนาระบบโครงสร้างพื้นฐาน
- 1.ยุทธศาสตร์การพัฒนาหมู่บ้านโครงการสร้างพื้นฐานให้ได้มาตรฐานและทั่วถึง
- 1.1แผนงานอุตสาหกรรมและการโยธา

ที่	โครงการ	วัตถุประสงค์	เป้าหมาย (ผลผลิตของโครงการ)	งบประมาณ					ตัวชี้วัด (KPI)	ผลที่คาดว่าจะได้รับ	ที่มาของโครงการ	หน่วยงานรับผิดชอบหลัก
				ปี 2566 (บาท)	ปี 2567 (บาท)	ปี 2568 (บาท)	ปี 2569 (บาท)	ปี 2570 (บาท)				
231	ก่อสร้างถนน คสล.ซอยหลัก เหล็ก หมู่ที่ 6	เพื่อให้ได้ถนนที่ มาตรฐานเดินทาง สะดวกปลอดภัย	ก่อสร้างถนน คสล.กว้าง 4.00 ม. ยาว 3,000.00 ม. หน้า 0.15 ม. ไหล่ทางข้างละ 0.50 ม.	2,200,000	2,200,000	2,200,000	2,200,000	ร้อยละของผู้ได้รับ ประโยชน์ในการ เดินทาง	ประชาชนมี เส้นทางในการ สัญจรที่สะดวก	แผนพัฒนา หมู่บ้าน หมู่ที่ 6	กองช่าง	
232	ก่อสร้างถนน คสล.ซอยแยก หมู่ที่ 6	เพื่อให้ได้ถนนที่ มาตรฐานเดินทาง สะดวกปลอดภัย	ก่อสร้างถนน คสล.กว้าง 4.00 ม. ยาว 1,500.00 ม. หน้า 0.15 ม. ไหล่ทางข้างละ 0.50 ม.			1,500,000	1,500,000	ร้อยละของผู้ได้รับ ประโยชน์ในการ เดินทาง	ประชาชนมี เส้นทางในการ สัญจรที่สะดวก	แผนพัฒนา หมู่บ้าน หมู่ที่ 6	กองช่าง	
233	ปรับปรุงถนนลูกรัง ซอยหลัก เหล็ก หมู่ที่ 6	เพื่อให้ได้ถนน เดินทางสะดวก ปลอดภัย	ลงลูกรับเกลียวเรียบบดอัดแน่น กว้าง 5.00 ม. ยาว 5,000.00 ม. หนา 0.10 ม.				730,000	ระยะทางของถนน ที่ได้รับการปรับปรุง ที่ได้รับการปรับปรุง	ประชาชนมี เส้นทางในการ สัญจรที่สะดวก	แผนพัฒนา หมู่บ้าน หมู่ที่ 6	กองช่าง	
234	ปรับปรุงถนนลูกรัง ซอยท้าย น้ำเย็น แยกสำนักสงฆ์ หมู่ที่ 6	เพื่อให้ได้ถนน เดินทางสะดวก ปลอดภัย	ลงลูกรับเกลียวเรียบบดอัดแน่น กว้าง 5.00 ม. ยาว 2,000.00 ม. หนา 0.10 ม.				220,000	ระยะทางของถนน ที่ได้รับการปรับปรุง	ประชาชนมี เส้นทางในการ สัญจรที่สะดวก	แผนพัฒนา หมู่บ้าน หมู่ที่ 6	กองช่าง	
235	ปรับปรุงถนนลูกรัง ซอย สะพาน 1 หมู่ที่ 6	เพื่อให้ได้ถนน เดินทางสะดวก ปลอดภัย	ลงลูกรับเกลียวเรียบบดอัดแน่น กว้าง 5.00 ม. ยาว 5,000.00 ม. หนา 0.10 ม.			730,000		ระยะทางของถนน ที่ได้รับการปรับปรุง	ประชาชนมี เส้นทางในการ สัญจรที่สะดวก	แผนพัฒนา หมู่บ้าน หมู่ที่ 6	กองช่าง	

รายละเอียดโครงการพัฒนา

ที่นำมาจากแผนพัฒนาหมู่บ้านและแผนพัฒนาชุมชน  
แผนพัฒนาท้องถิ่น (พ.ศ. 2566 - 2570) ฉบับทบทวน ครั้งที่ 1/2566  
องค์การบริหารส่วนตำบลปากทรง อำเภอพะโต๊ะ จังหวัดชุมพร

- ก. ยุทธศาสตร์ชาติ 20 ปี ยุทธศาสตร์ที่ 2 ด้านการสร้างความรู้ความสามารถในการแข่งขัน
- ข. แผนพัฒนาเศรษฐกิจและสังคมแห่งชาติ ฉบับที่ 13 หมายความว่า 5 ไทยเป็นประตูการค้าการลงทุนและยุทธศาสตร์ทางโลจิสติกส์ที่สำคัญของภูมิภาค
- ค. Sustainable Development Goals : SDGs เป้าหมายที่ 9 สร้างโครงสร้างพื้นฐานที่มีความทนทาน ส่งเสริมการพัฒนาอุตสาหกรรมที่ครอบคลุมและยั่งยืนและส่งเสริมนวัตกรรม
- ง. ยุทธศาสตร์จังหวัดชุมพร ยุทธศาสตร์ที่ 3 การพัฒนาเมืองที่น่าอยู่และพัฒนาคมนาคมโลจิสติกส์ที่สะดวก ปลอดภัย ได้มาตรฐานและเชื่อมโยงเป็นโครงข่ายคมนาคมที่มีประสิทธิภาพ
- จ. ยุทธศาสตร์การพัฒนาของ อปท.ในเขตจังหวัดที่ 1 ด้านการพัฒนาระบบโครงสร้างพื้นฐาน
- 1.ยุทธศาสตร์การพัฒนาสร้างพื้นฐานให้ได้มาตรฐานและทั่วถึง
- 1.1แผนงานอุตสาหกรรมและการโยธา

ที่	โครงการ	วัตถุประสงค์	เป้าหมาย (ผลผลิตของโครงการ)	งบประมาณ					ตัวชี้วัด (KPI)	ผลที่คาดว่าจะได้รับ	ที่มาของโครงการ	หน่วยงานรับผิดชอบหลัก
				ปี 2566 (บาท)	ปี 2567 (บาท)	ปี 2568 (บาท)	ปี 2569 (บาท)	ปี 2570 (บาท)				
236	ปรับปรุงถนนลูกรัง ซอยสะพาน 2 หมู่ที่ 6	เพื่อให้ได้ถนนเดินทางสะดวกปลอดภัย	ลงลูกรังเกลี่ยเรียบบดอัดแน่น กว้าง 5.00 ม. ยาว 5,000.00 ม. หนา 0.10 ม.	730,000					ระยะทางของถนนที่ได้รับบริการปรับปรุง	ประชาชนมีเส้นทางในการสัญจรที่สะดวก	แผนพัฒนาหมู่บ้าน หมู่ที่ 6	กองช่าง
237	ปรับปรุงถนนลูกรัง ซอยผู้ช่วยเสือ หมู่ที่ 6	เพื่อความปลอดภัยในการเดินทาง	ลงลูกรังเกลี่ยเรียบบดอัดแน่น กว้าง 3.50 ม. ยาว 300.00 ม. หนา 0.10 ม.			31,000			ระยะทางของถนนที่ได้รับบริการปรับปรุง	ประชาชนมีเส้นทางในการสัญจรที่สะดวก	แผนพัฒนาหมู่บ้าน หมู่ที่ 6	กองช่าง
238	ปรับปรุงถนน ซอยหลักเหล็ก (แยกพรุซิง) หมู่ที่ 6	เพื่อให้ได้ถนนเดินทางสะดวกปลอดภัย	ลงลูกรังเกลี่ยเรียบบดอัดแน่น กว้าง 4.00 ม. ยาว 2,000.00 ม. หนา 0.10 ม.			240,000			ระยะทางของถนนที่ได้รับบริการปรับปรุง	ประชาชนมีเส้นทางในการสัญจรที่สะดวก	แผนพัฒนาหมู่บ้าน หมู่ที่ 6	กองช่าง
239	ปรับปรุงถนน ซอยตาเพ็ง กม.6 หมู่ที่ 6	เพื่อให้ได้ถนนเดินทางสะดวกปลอดภัย	ลงลูกรังเกลี่ยเรียบบดอัดแน่น กว้าง 4.00 ม. ยาว 2,000.00 ม. หนา 0.10 ม.				240,000		ระยะทางของถนนที่ได้รับบริการปรับปรุง	ประชาชนมีเส้นทางในการสัญจรที่สะดวก	แผนพัฒนาหมู่บ้าน หมู่ที่ 6	กองช่าง
240	ปรับปรุงถนนลูกรัง ซอยเขมร 300 เมตร (ซอยสะพาน 1 แยกซอยเขมร) หมู่ที่ 6	เพื่อความปลอดภัยในการเดินทาง	ลงลูกรังเกลี่ยเรียบบดอัดแน่น กว้าง 4.00 ม. ยาว 1,000.00 ม. หนา 0.10 ม.	120,000					ระยะทางของถนนที่ได้รับบริการปรับปรุง	ประชาชนมีเส้นทางในการสัญจรที่สะดวก	แผนพัฒนาหมู่บ้าน หมู่ที่ 6	กองช่าง

รายละเอียดโครงการพัฒนา

แบบ ผ.02/1

ที่นำมาจากแผนพัฒนาหมู่บ้านและแผนพัฒนาชุมชน  
แผนพัฒนาท้องถิ่น (พ.ศ. 2566 - 2570) ฉบับทบทวน ครั้งที่ 1/2566  
องค์การบริหารส่วนตำบลปากทรง อำเภอพะโต๊ะ จังหวัดชุมพร

- ก. ยุทธศาสตร์ชาติ 20 ปี ยุทธศาสตร์ที่ 2 ด้านการสร้างความรู้ความสามารถในการแข่งขัน
  - ข. แผนพัฒนาเศรษฐกิจและสังคมแห่งชาติ ฉบับที่ 13 หมายความว่า 5 ไทยเป็นประตูการค้าการลงทุนและยุทธศาสตร์ทางโลจิสติกส์ที่สำคัญของภูมิภาค
  - ค. Sustainable Development Goals : SDGs เป้าหมายที่ 9 สร้างโครงสร้างพื้นฐานที่มีคุณภาพ ส่งเสริมการพัฒนาอุตสาหกรรมที่ครอบคลุมและยั่งยืนและส่งเสริมนวัตกรรม
  - ง. ยุทธศาสตร์จังหวัดชุมพร ยุทธศาสตร์ที่ 3 การพัฒนาเมืองที่น่าอยู่และสร้างพื้นฐานความคมนาคมโลจิสติกส์ที่สะดวก ปลอดภัย ได้มาตรฐานและเชื่อมโยงเป็นโครงข่ายคมนาคมที่มีประสิทธิภาพ
  - จ. ยุทธศาสตร์การพัฒนาของ อปท.ในเขตจังหวัดที่ 1 ด้านการพัฒนาระบบโครงสร้างพื้นฐาน
- 1.ยุทธศาสตร์การพัฒนาสร้างพื้นฐานให้ได้มาตรฐานและทั่วถึง
- 1.1แผนงานอุตสาหกรรมและการโยธา

ที่	โครงการ	วัตถุประสงค์	เป้าหมาย (ผลผลิตของโครงการ)	งบประมาณ					ตัวชี้วัด (KPI)	ผลที่คาดว่าจะได้รับ	ที่มาของโครงการ	หน่วยงานรับผิดชอบหลัก
				ปี 2566 (บาท)	ปี 2567 (บาท)	ปี 2568 (บาท)	ปี 2569 (บาท)	ปี 2570 (บาท)				
241	ปรับปรุงถนน ขยายหัวน้ำ เย็น - ขยายสะพานสอง หมู่ที่ 6	เพื่อให้ได้ถนน เพื่อใช้เดินทาง ปลอดภัย	ดงลูกวิ่งเกลี่ยเรียบตลอดแนบ กว้าง 4.00 ม. ยาว 2,000.00 ม. หนา 0.10 ม.			240,000			ระยะทางของถนน ที่ได้รับปรับปรุง	ประชาชนมี เส้นทางในการ สัญจรที่สะดวก	แผนพัฒนา หมู่บ้าน หมู่ที่ 6	กองช่าง
242	ปรับปรุงถนนลูกรัง ขยาย น้ำตกเหวตย หมู่ที่ 6	เพื่อความปลอดภัยใน การเดินทาง	ดงลูกวิ่งเกลี่ยเรียบตลอดแนบ กว้าง 4.00 ม. ยาว 2,000.00 ม. หนา 0.10 ม.			240,000			ระยะทางของถนน ที่ได้รับปรับปรุง	ประชาชนมี เส้นทางในการ สัญจรที่สะดวก	แผนพัฒนา หมู่บ้าน หมู่ที่ 6	กองช่าง
243	ปรับปรุงถนนคสล.ขยาย นัย หมู่ที่ 6	เพื่อให้การเดินทาง สะดวกปลอดภัย	ปรับปรุงถนนคสล.ขยาย กว้าง 3.50 ม. ยาว 200.00 ม.		400,000				ระยะทางของถนน ที่ได้รับปรับปรุง	ประชาชนมี เส้นทางสัญจร สะดวกปลอดภัย	แผนพัฒนา หมู่บ้าน หมู่ที่ 6	กองช่าง
244	ก่อสร้างท่อลอดชนิดเหลี่ยม ขยายสะพาน 1 (ช่วงหน้าบ้าน ตาพอ) หมู่ที่ 6	เพื่อความปลอดภัยใน การเดินทาง	ก่อสร้างท่อลอดชนิดเหลี่ยม 1 ช่องทาง ขนาด 3.00 ม. X 7.00 ม. X 1.80 ม. รายละเอียดตาม แบบ อบต.กำหนด					350,000	จำนวนครีเอชั่นที่ ได้รับประโยชน์ใน การเดินทาง	ประชาชนมี เส้นทางสัญจร สะดวกปลอดภัย	แผนพัฒนา หมู่บ้าน หมู่ที่ 6	กองช่าง

รายละเอียดโครงการพัฒนา

แบบ ผ.02/1

ที่นำมาจากแผนพัฒนาหมู่บ้านและแผนพัฒนาชุมชน  
แผนพัฒนาท้องถิ่น (พ.ศ. 2566 - 2570) ฉบับทบทวน ครั้งที่ 1/2566  
องค์การบริหารส่วนตำบลปากทรง อำเภอพะโต๊ะ จังหวัดชุมพร

- ก. ยุทธศาสตร์ชาติ 20 ปี ยุทธศาสตร์ที่ 2 ด้านการสร้างความรู้ความสามารถในการแข่งขัน
  - ข. แผนพัฒนาเศรษฐกิจและสังคมแห่งชาติ ฉบับที่ 13 หมายความว่า 5 ไทยเป็นประตูการค้าการลงทุนและยุทธศาสตร์ทางโลจิสติกส์ที่สำคัญของภูมิภาค
  - ค. Sustainable Development Goals : SDGs เป้าหมายที่ 9 สร้างโครงสร้างพื้นฐานที่มีความทนทาน ส่งเสริมการพัฒนาอุตสาหกรรมที่ครอบคลุมและยั่งยืนและส่งเสริมนวัตกรรม
  - ง. ยุทธศาสตร์จังหวัดชุมพร ยุทธศาสตร์ที่ 3 การพัฒนาเมืองที่น่าอยู่และสร้างพื้นฐานความคมนาคมโลจิสติกส์ที่สะดวก ปลอดภัย ได้มาตรฐานและเชื่อมโยงเป็นโครงข่ายคมนาคมที่มีประสิทธิภาพ
  - จ. ยุทธศาสตร์การพัฒนาของ อปท.ในเขตจังหวัดที่ 1 ด้านการพัฒนากระบวนการระบบโครงสร้างพื้นฐาน
- 1.ยุทธศาสตร์การพัฒนาระบบโครงสร้างพื้นฐานให้ได้มาตรฐานและทั่วถึง
- 1.1แผนงานอุตสาหกรรมและการโยธา

ที่	โครงการ	วัตถุประสงค์	เป้าหมาย (ผลผลิตของโครงการ)	งบประมาณ					ตัวชี้วัด (KPI)	ผลที่คาดว่าจะได้รับ	ที่มาของโครงการ	หน่วยงานรับผิดชอบหลัก
				ปี 2566 (บาท)	ปี 2567 (บาท)	ปี 2568 (บาท)	ปี 2569 (บาท)	ปี 2570 (บาท)				
245	ก่อสร้างท่อลอดชนิดเหลี่ยม ขอย้ายน้ำเย็น (ท้ายปากทาง หน้าบ้านนาอู่ไร่จุดที่ 2) หมู่ที่ 6	เพื่อความปลอดภัยในการ การเดินทาง	ก่อสร้างท่อลอดชนิดเหลี่ยมขนาด 2.40 ม. X 7.00 ม. X 2.40 ม.			350,000			จำนวนครัวเรือนที่ ได้รับประโยชน์ใน การเดินทาง	ประชาชนมี เส้นทางสัญจร สะดวกปลอดภัย	แผนพัฒนา หมู่บ้าน หมู่ที่ 6	กองช่าง
246	ก่อสร้างท่อลอดชนิดเหลี่ยม ขอย้ายน้ำเย็น (ขอย้ายช่วย เนตร) หมู่ที่ 6	เพื่อให้การเดินทาง สะดวกปลอดภัย	ก่อสร้างท่อลอดชนิดเหลี่ยม ชนิด 1 ช่องทาง ขนาด 3.00 ม. X 1.80 ม. X 8.00 ม.		400,000				จำนวนครัวเรือนที่ ได้รับประโยชน์ใน การเดินทาง	ประชาชนมี เส้นทางสัญจร สะดวกปลอดภัย	แผนพัฒนา หมู่บ้าน หมู่ที่ 6	กองช่าง
247	ก่อสร้างท่อลอดชนิดเหลี่ยม ขอย้ายน้ำเย็น (บนดอย) หมู่ที่ 6	เพื่อให้การเดินทาง สะดวกปลอดภัย	ก่อสร้างท่อลอดชนิดเหลี่ยม ชนิด 1 ช่องทาง ขนาด 3.00 ม. X 1.80 ม. X 8.00 ม.		400,000				จำนวนครัวเรือนที่ ได้รับประโยชน์ใน การเดินทาง	ประชาชนมี เส้นทางสัญจร สะดวกปลอดภัย	แผนพัฒนา หมู่บ้าน หมู่ที่ 6	กองช่าง
248	ก่อสร้างท่อลอดชนิดเหลี่ยม ขอย้ายน้ำเย็น (บนดอย จุด ที่ 2) หมู่ที่ 6	เพื่อให้การเดินทาง สะดวกปลอดภัย	ก่อสร้างท่อลอดชนิดเหลี่ยม ชนิด 1 ช่องทาง ขนาด 3.00 ม. X 1.80 ม. X 8.00 ม.			400,000			จำนวนครัวเรือนที่ ได้รับประโยชน์ใน การเดินทาง	ประชาชนมี เส้นทางสัญจร สะดวกปลอดภัย	แผนพัฒนา หมู่บ้าน หมู่ที่ 6	กองช่าง
249	ก่อสร้างท่อลอดชนิดเหลี่ยม ขอย้ายน้ำเย็น (หน้าบ้าน ผู้ช่วยสมรัก) หมู่ที่ 6	เพื่อให้การเดินทาง สะดวกปลอดภัย	ก่อสร้างท่อลอดชนิดเหลี่ยม ชนิด 1 ช่องทาง ขนาด 3.00 ม. X 3.00 ม. X 8.00 ม.	600,000					จำนวนครัวเรือนที่ ได้รับประโยชน์ใน การเดินทาง	ประชาชนมี เส้นทางสัญจร สะดวกปลอดภัย	แผนพัฒนา หมู่บ้าน หมู่ที่ 6	กองช่าง

รายละเอียดโครงการพัฒนา

แบบ ผ.02/1

ที่นำมาจากแผนพัฒนาหมู่บ้านและแผนพัฒนาชุมชน  
แผนพัฒนาท้องถิ่น (พ.ศ. 2566 - 2570) ฉบับทบทวน ครั้งที่ 1/2566  
องค์การบริหารส่วนตำบลปากทรง อำเภอพะโต๊ะ จังหวัดชุมพร

- ก. ยุทธศาสตร์ชาติ 20 ปี ยุทธศาสตร์ที่ 2 ด้านการสร้างความรู้ความสามารถในการแข่งขัน
- ข. แผนพัฒนาเศรษฐกิจและสังคมแห่งชาติ ฉบับที่ 13 หมายความว่า 5 ไทยเป็นประตูการค้าการลงทุนและยุทธศาสตร์ทางโลจิสติกส์ที่สำคัญของภูมิภาค
- ค. Sustainable Development Goals : SDGs เป้าหมายที่ 9 สร้างโครงสร้างพื้นฐานที่มีความทนทาน ส่งเสริมการพัฒนาอุตสาหกรรมที่ครอบคลุมและยั่งยืนและส่งเสริมนวัตกรรม
- ง. ยุทธศาสตร์จังหวัดชุมพร ยุทธศาสตร์ที่ 3 การพัฒนาเมืองที่น่าอยู่และพัฒนาโครงสร้างพื้นฐานที่มีคุณภาพ ส่งเสริมการพัฒนาอุตสาหกรรมที่ครอบคลุมและยั่งยืนและส่งเสริมนวัตกรรม
- จ. ยุทธศาสตร์การพัฒนาของ อปท.ในเขตจังหวัดที่ 1 ด้านการพัฒนากระบวนการระบบโครงสร้างพื้นฐาน
- 1.ยุทธศาสตร์การพัฒนากระบวนการระบบโครงสร้างพื้นฐานให้ได้มาตรฐานและทั่วถึง
- 1.1แผนงานอุตสาหกรรมและการโยธา

ที่	โครงการ	วัตถุประสงค์	เป้าหมาย (ผลผลิตของโครงการ)	งบประมาณ					ตัวชี้วัด (KPI)	ผลที่คาดว่าจะได้รับ	ที่มาของโครงการ	หน่วยงานรับผิดชอบหลัก
				ปี 2566 (บาท)	ปี 2567 (บาท)	ปี 2568 (บาท)	ปี 2569 (บาท)	ปี 2570 (บาท)				
250	ปรับปรุงประปาหมู่บ้าน ขอย หาน้ำเย็น หมู่ที่ 6	เพื่อให้ประชาชนมีน้ำ ในการอุปโภค - บริโภคอย่างทั่วถึง	ปรับปรุงประปาพร้อมระบบท่อ ส่งน้ำ ระยะทาง 2,000.00 ม.			200,000			จำนวนครัวเรือนที่ มีน้ำใช้อย่างเพียงพอ	แผนพัฒนา หมู่บ้าน หมู่ที่ 6	กองช่าง	
251	ก่อสร้างฝายกักเก็บ น้ำประปาภูเขาพร้อมท่อส่ง น้ำ ขอยบ้านยายนัย หมู่ที่ 6	เพื่อให้ประชาชนมีน้ำ ในการอุปโภค - บริโภคอย่างทั่วถึง	ก่อสร้างฝายกักเก็บน้ำ คสลขนาด กว้าง 15.00 ม. สูง 1.50 ม. พร้อมท่อส่งน้ำระยะทาง 2,000.00 ม.		280,000				จำนวนครัวเรือนที่ มีน้ำอุปโภค- บริโภค ทัวถึง ทุกหมู่บ้าน	แผนพัฒนา หมู่บ้าน หมู่ที่ 6	กองช่าง	
252	ก่อสร้างฝายกักเก็บ น้ำประปาภูเขาพร้อมท่อส่ง น้ำ ขอยห้วยน้ำเย็น หมู่ที่ 6	เพื่อให้ประชาชนมีน้ำ ในการอุปโภค - บริโภคอย่างทั่วถึง	ก่อสร้างฝายกักเก็บน้ำ คสลขนาด กว้าง 15.00 ม. สูง 1.50 ม. พร้อมท่อส่งน้ำ ระยะทาง 2,000.00 ม.		280,000				จำนวนครัวเรือนที่ มีน้ำใช้อย่างเพียงพอ	แผนพัฒนา หมู่บ้าน หมู่ที่ 6	กองช่าง	
253	ก่อสร้างฝายกักเก็บ น้ำประปาภูเขาพร้อมท่อส่ง น้ำ ขอยสะพาน 1 หมู่ที่ 6	เพื่อให้ประชาชนมีน้ำ ในการอุปโภค - บริโภคอย่างทั่วถึง	ก่อสร้างฝายกักเก็บน้ำ คสลขนาด กว้าง 15.00 ม. สูง 1.50 ม. พร้อมท่อส่งน้ำ ระยะทาง 3,000.00 ม.			400,000			จำนวนครัวเรือนที่ มีน้ำอุปโภค- บริโภค ทัวถึง ทุกหมู่บ้าน	แผนพัฒนา หมู่บ้าน หมู่ที่ 6	กองช่าง	

รายละเอียดโครงการพัฒนา

แบบ ผ.02/1

ที่นำมาจากแผนพัฒนาหมู่บ้านและแผนพัฒนาชุมชน  
แผนพัฒนาท้องถิ่น (พ.ศ. 2566 - 2570) ฉบับทบทวน ครั้งที่ 1/2566  
องค์การบริหารส่วนตำบลปากทรง อำเภอพะโต๊ะ จังหวัดชุมพร

- ก. ยุทธศาสตร์ชาติ 20 ปี ยุทธศาสตร์ที่ 2 ด้านการสร้างความรู้ความสามารถในการแข่งขัน
- ข. แผนพัฒนาเศรษฐกิจและสังคมแห่งชาติ ฉบับที่ 13 หมายความว่า 5 ไทยเป็นประตูการค้าการลงทุนและยุทธศาสตร์ทางโลจิสติกส์ที่สำคัญของภูมิภาค
- ค. Sustainable Development Goals : SDGs เป้าหมายที่ 9 สร้างโครงสร้างพื้นฐานที่มีคุณภาพ ส่งเสริมการพัฒนาด้านการคมนาคมและยั่งยืนและส่งเสริมนวัตกรรม
- ง. ยุทธศาสตร์จังหวัดชุมพร ยุทธศาสตร์ที่ 3 การพัฒนาเมืองที่น่าอยู่และสร้างพื้นฐานความมั่นคงปลอดภัยและเป็นโครงสร้างและเชื่อมโยงเป็นโครงข่ายคมนาคมที่มีประสิทธิภาพ
- จ. ยุทธศาสตร์การพัฒนาของ อปท.ในเขตจังหวัดที่ 1 ด้านการพัฒนากระบวนการระบบโครงสร้างพื้นฐาน
- 1.ยุทธศาสตร์การพัฒนากระบวนการระบบโครงสร้างพื้นฐานให้ได้มาตรฐานและทั่วถึง
- 1.1แผนงานอุตสาหกรรมและการโยธา

ที่	โครงการ	วัตถุประสงค์	เป้าหมาย (ผลผลิตของโครงการ)	งบประมาณ					ตัวชี้วัด (KPI)	ผลที่คาดว่าจะได้รับ	ที่มาของโครงการ	หน่วยงานรับผิดชอบหลัก
				ปี 2566 (บาท)	ปี 2567 (บาท)	ปี 2568 (บาท)	ปี 2569 (บาท)	ปี 2570 (บาท)				
254	ก่อสร้างฝายกักเก็บน้ำประปาภูเขาพร้อมท่อส่งน้ำ ขยายสะพาน 2 หมู่ที่ 6	เพื่อให้ประชาชนมีน้ำในการอุปโภค - บริโภคอย่างทั่วถึง	ก่อสร้างฝายกักเก็บน้ำ คลองขนาด กว้าง 15.00 ม. สูง 1.50 ม. พร้อมท่อส่งน้ำ ระยะทาง 3,000.00 ม.				400,000		จำนวนครัวเรือนที่มีน้ำใช้อย่างเพียงพอทุกหมู่บ้าน	แผนพัฒนาหมู่บ้าน หมู่ที่ 6	กองช่าง	
255	ก่อสร้างฝายกักเก็บน้ำประปาภูเขาพร้อมท่อส่งน้ำ ขยายหลักเหล็ก หมู่ที่ 6	เพื่อให้ประชาชนมีน้ำในการอุปโภค - บริโภคอย่างทั่วถึง	ก่อสร้างฝายกักเก็บน้ำ คลองขนาด กว้าง 15.00 ม. สูง 1.50 ม. พร้อมท่อส่งน้ำ ระยะทาง 2,000.00 ม.				300,000		จำนวนครัวเรือนที่มีน้ำใช้อย่างเพียงพอทุกหมู่บ้าน	แผนพัฒนาหมู่บ้าน หมู่ที่ 6	กองช่าง	
256	ซ่อมแซมฝายน้ำล้นฝายเก็บน้ำห้วยเจ้าเสน หมู่ที่ 6	เพื่อให้ประชาชนมีน้ำในการอุปโภค - บริโภคอย่างทั่วถึง	ขุดลอกฝายกักเก็บน้ำ กว้าง 20.00 ม. ลึก 4.00 ม. และซ่อมแซมผนังฝายกักเก็บน้ำ กว้าง 10.00 ม. ยาว 3.00 ม. ลึก 4.00 ม.	200,000					ประชาชนในพื้นที่ที่มีน้ำใช้อย่างเพียงพอทุกหมู่บ้าน	แผนพัฒนาหมู่บ้าน หมู่ที่ 6	กองช่าง	
257	ก่อสร้างถนน คล.ชวยบ้านพัฒนา(ม.6) หมู่ที่ 6	เพื่อให้ได้ถนนที่มาตรฐานเดินทางสะดวกปลอดภัย	ก่อสร้างถนน คล.ล.กว้าง 4.00 ม. ยาว 2,000.00 ม. หน้า 0.15 ม. ไหล่ทางข้างละ 0.50 ม.				3,200,000		ร้อยละของผู้ได้รับประโยชน์ในการเดินทาง	แผนพัฒนาหมู่บ้าน หมู่ที่ 6	กองช่าง	



รายละเอียดโครงการพัฒนา

แบบ ผ.02/1

ที่นำมาจากแผนพัฒนาหมู่บ้านและแผนพัฒนาชุมชน  
แผนพัฒนาท้องถิ่น (พ.ศ. 2566 - 2570) ฉบับทบทวน ครั้งที่ 1/2566  
องค์การบริหารส่วนตำบลปากทรง อำเภอพะโต๊ะ จังหวัดชุมพร

- ก. ยุทธศาสตร์ชาติ 20 ปี ยุทธศาสตร์ที่ 2 ด้านการสร้างความรู้ความสามารถในการแข่งขัน
  - ข. แผนพัฒนาเศรษฐกิจและสังคมแห่งชาติ ฉบับที่ 13 หมายความว่า 5 ไทยเป็นประตูการค้าการลงทุนและยุทธศาสตร์ทางโลจิสติกส์ที่สำคัญของภูมิภาค
  - ค. Sustainable Development Goals : SDGs เป้าหมายที่ 9 สร้างโครงสร้างพื้นฐานที่มีความทนทาน ส่งเสริมการพัฒนาอุตสาหกรรมที่ครอบคลุมและยั่งยืนและส่งเสริมนวัตกรรม
  - ง. ยุทธศาสตร์จังหวัดชุมพร ยุทธศาสตร์ที่ 3 การพัฒนาเมืองที่น่าอยู่และพัฒนาโครงสร้างพื้นฐานคมนาคมโลจิสติกส์ที่สะดวก ปลอดภัย ได้มาตรฐานและเชื่อมโยงเป็นโครงข่ายคมนาคมที่มีประสิทธิภาพ
  - จ. ยุทธศาสตร์การพัฒนาของ อปท.ในเขตจังหวัดที่ 1 ด้านการพัฒนากระบวนการสร้างพื้นฐาน
- 1.ยุทธศาสตร์การพัฒนากระบวนการสร้างพื้นฐานให้ได้มาตรฐานและทั่วถึง
- 1.1แผนงานอุตสาหกรรมและการโยธา

ที่	โครงการ	วัตถุประสงค์	เป้าหมาย (ผลผลิตของโครงการ)	งบประมาณ					ตัวชี้วัด (KPI)	ผลที่คาดว่าจะได้รับ	ที่มาของโครงการ	หน่วยงานรับผิดชอบหลัก
				ปี 2566 (บาท)	ปี 2567 (บาท)	ปี 2568 (บาท)	ปี 2569 (บาท)	ปี 2570 (บาท)				
258	ปรับปรุงถนนรอบหมู่บ้านหมุด (กม.6) หมู่ที่ 6	เพื่อความปลอดภัยในการเดินทาง	ดงลูกรังเกลี่ยเรียบบดอัดแน่น กว้าง 4.00 ม. ยาว 2,000.00 ม. หนา 0.10 ม.			400,000	400,000		ระยะทางของถนนที่ได้รับปรับปรุง	ประชาชนมีเส้นทางในการสัญจรที่สะดวก	แผนพัฒนาหมู่บ้าน หมู่ที่ 6	กองช่าง
259	ปรับปรุงถนนซอยหัวน้ำเย็น (แยกที่พักลงเชื่อมสะพานสอง) หมู่ที่ 6	เพื่อความปลอดภัยในการเดินทาง	ดงลูกรังเกลี่ยเรียบบดอัดแน่น กว้าง 4.00 ม. ยาว 5,000.00 ม. หนา 0.10 ม.	400,000				400,000	ระยะทางของถนนที่ได้รับปรับปรุง	ประชาชนมีเส้นทางในการสัญจรที่สะดวก	แผนพัฒนาหมู่บ้าน หมู่ที่ 6	กองช่าง
260	ปรับปรุงประปาหมู่บ้านคลองบ้านตอม (บริเวณศาลาอเนกประสงค์) หมู่ที่ 6	เพื่อให้ประชาชนมีน้ำในการอุปโภค - บริโภคอย่างทั่วถึง	ปรับปรุงประปาภูเขา ระยะทาง 2,000.00 ม.				100,000		ประชาชนในพื้นที่มีน้ำใช้อย่างเพียงพอ	มีน้ำอุปโภค - บริโภค ที่รั้งทั้งหมู่บ้าน	แผนพัฒนาหมู่บ้าน หมู่ที่ 6	กองช่าง
261	ก่อสร้างถนน คลส.สายปากทรง - บ้านนา หมู่ที่ 7 (สายหลัก)	เพื่อให้ได้ถนนที่มาตรฐานเดินทางสะดวกปลอดภัย	ก่อสร้างถนน คลส.กว้าง 5.00 ม. ยาว 1,500.00 ม.หนา 0.15 ม. ใต้ทางข้างละ 0.50 ม.	1,200,000	1,200,000	1,200,000	1,200,000	1,200,000	ร้อยละของผู้ได้รับประโยชน์ในการเดินทาง	ประชาชนมีเส้นทางในการสัญจรที่สะดวก	แผนพัฒนาหมู่บ้าน หมู่ที่ 7	กองช่าง

รายละเอียดโครงการพัฒนา

แบบ ผ.02/1

ที่นำมาจากแผนพัฒนาหมู่บ้านและแผนพัฒนาชุมชน  
แผนพัฒนาท้องถิ่น (พ.ศ. 2566 - 2570) ฉบับทบทวน ครั้งที่ 1/2566  
องค์การบริหารส่วนตำบลปากทรง อำเภอพะโต๊ะ จังหวัดชุมพร

- ก. ยุทธศาสตร์ชาติ 20 ปี ยุทธศาสตร์ที่ 2 ด้านการสร้างความรู้ความสามารถในการแข่งขัน
- ข. แผนพัฒนาเศรษฐกิจและสังคมแห่งชาติ ฉบับที่ 13 หมายความว่า 5 ไทยเป็นประตูการค้าการลงทุนและยุทธศาสตร์ทางโลจิสติกส์ที่สำคัญของภูมิภาค
- ค. Sustainable Development Goals : SDGs เป้าหมายที่ 9 สร้างโครงสร้างพื้นฐานที่มีความทนทาน ส่งเสริมการพัฒนาอุตสาหกรรมที่ครอบคลุมและยั่งยืนและส่งเสริมนวัตกรรม
- ง. ยุทธศาสตร์จังหวัดชุมพร ยุทธศาสตร์ที่ 3 การพัฒนาเมืองที่น่าอยู่และพัฒนาโครงสร้างพื้นฐานเชื่อมโยงและเชื่อมโยงเป็นโครงข่ายคมนาคมที่มีประสิทธิภาพ
- จ. ยุทธศาสตร์การพัฒนาของ อปท.ในเขตจังหวัดที่ 1 ด้านการพัฒนากระบวนการระบบโครงสร้างพื้นฐาน
- 1.ยุทธศาสตร์การพัฒนากระบวนการสร้างพื้นฐานให้ได้มาตรฐานและทั่วถึง
- 1.1แผนงานอุตสาหกรรมและการโยธา

ที่	โครงการ	วัตถุประสงค์	เป้าหมาย (ผลผลิตของโครงการ)	งบประมาณ					ตัวชี้วัด (KPI)	ผลที่คาดว่าจะได้รับ	ที่มาของโครงการ	หน่วยงานรับผิดชอบหลัก
				ปี 2566 (บาท)	ปี 2567 (บาท)	ปี 2568 (บาท)	ปี 2569 (บาท)	ปี 2570 (บาท)				
262	ก่อสร้างถนน คสล.สายต่อตั้ง - ตะแบกงาม(ช่วงตะแบกงาม) ขพ.ถ.59005** หมู่ที่ 7 เชื่อมต่อ หมู่ที่ 9 ต.พะโต๊ะ	เพื่อให้ได้ถนนที่มาตรฐานเดินทางสะดวกปลอดภัย	ก่อสร้างถนน คสล.กว้าง 5.00 ม. ยาว 1,000.00 ม.หนา 0.15 ม. ไหล่ทางข้างละ 0.50 ม.	4,000,000	4,000,000	4,000,000	4,000,000	4,000,000	ร้อยละของผู้ได้รับประโยชน์ในการเดินทาง	ประชาชนมีเส้นทางในการสัญจรที่สะดวก	แผนพัฒนาหมู่บ้าน หมู่ที่ 7	กองช่าง/อบจ./กรมส่งเสริมฯ
263	ก่อสร้างถนน คสล.สายปากทรง - บ้านา (ช่วงตะแบกงาม) ขพ.ถ.59001 หมู่ที่ 7	เพื่อให้ได้ถนนที่มาตรฐานเดินทางสะดวกปลอดภัย	ก่อสร้างถนน คสล.กว้าง 5.00 ม. ยาว 600.00 ม. หนา 0.15 ม. ไหล่ทางข้างละ 0.50 ม.	4,500,000					ร้อยละของผู้ได้รับประโยชน์ในการเดินทาง	ประชาชนมีเส้นทางในการสัญจรที่สะดวก	แผนพัฒนาหมู่บ้าน หมู่ที่ 7	กองช่าง
264	ก่อสร้างถนน คสล.ซอยห้วยเหว บนความยาวเหว หมู่ที่ 7	เพื่อให้ได้ถนนที่มาตรฐานเดินทางสะดวกปลอดภัย	ก่อสร้างถนน คสล.กว้าง 4.00 ม. ยาว 150.00 ม. หนา 0.15 ม. ไหล่ทางข้างละ 0.50 ม.	450,000					ร้อยละของผู้ได้รับประโยชน์ในการเดินทาง	ประชาชนมีเส้นทางในการสัญจรที่สะดวก	แผนพัฒนาหมู่บ้าน หมู่ที่ 7	กองช่าง
265	ปรับปรุงถนนลูกรัง ซอยสามัคคี (1) หมู่ที่ 7	เพื่อความปลอดภัยในการเดินทาง	ดงลูกรังสีเขียวบดอัดแน่น กว้าง 4.00 ม. ยาว 500.00 ม. หนา 0.10 ม.					60,000	ระยะเวลาของการคมนาคมสะดวกรวดเร็ว	ประชาชนมีเส้นทางในการสัญจรที่สะดวก	แผนพัฒนาหมู่บ้าน หมู่ที่ 7	กองช่าง

รายละเอียดโครงการพัฒนา

แบบ ผ.02/1

ที่นำมาจากแผนพัฒนาหมู่บ้านและแผนพัฒนาชุมชน  
แผนพัฒนาท้องถิ่น (พ.ศ. 2566 - 2570) ฉบับทบทวน ครั้งที่ 1/2566  
องค์การบริหารส่วนตำบลปากทรง อำเภอพะโต๊ะ จังหวัดชุมพร

- ก. ยุทธศาสตร์ชาติ 20 ปี ยุทธศาสตร์ที่ 2 ด้านการสร้างความรู้ความสามารถในการแข่งขัน
- ข. แผนพัฒนาเศรษฐกิจและสังคมแห่งชาติ ฉบับที่ 13 หมายความว่า 5 ไทยเป็นประตูการค้าการลงทุนและยุทธศาสตร์ทางโลจิสติกส์ที่สำคัญของภูมิภาค
- ค. Sustainable Development Goals : SDGs เป้าหมายที่ 9 สร้างโครงสร้างพื้นฐานที่มีความทนทาน ส่งเสริมการพัฒนาอุตสาหกรรมที่ครอบคลุมและยั่งยืนและส่งเสริมนวัตกรรม
- ง. ยุทธศาสตร์จังหวัดชุมพร ยุทธศาสตร์ที่ 3 การพัฒนาเมืองที่น่าอยู่และพัฒนาระบบโครงสร้างพื้นฐานคมนาคมโลจิสติกส์ที่สะดวก ปลอดภัย ได้มาตรฐานและเชื่อมโยงเป็นโครงข่ายคมนาคมที่มีประสิทธิภาพ
- จ. ยุทธศาสตร์การพัฒนาของ อปท.ในเขตจังหวัดที่ 1 ด้านการพัฒนากระบวนการระบบโครงสร้างพื้นฐาน
- 1.ยุทธศาสตร์การพัฒนากระบวนการระบบโครงสร้างพื้นฐานให้ได้มาตรฐานและทั่วถึง
- 1.1แผนงานอุตสาหกรรมและการโยธา

ที่	โครงการ	วัตถุประสงค์	เป้าหมาย (ผลผลิตของโครงการ)	งบประมาณ					ตัวชี้วัด (KPI)	ผลที่คาดว่าจะได้รับ	ที่มาของโครงการ	หน่วยงานรับผิดชอบหลัก
				ปี 2566 (บาท)	ปี 2567 (บาท)	ปี 2568 (บาท)	ปี 2569 (บาท)	ปี 2570 (บาท)				
266	ปรับปรุงถนนลูกรัง ซอยหัวยี่เหว (1) หมู่ที่ 7	เพื่อความปลอดภัยในการเดินทาง	ดงลูกรังเกลี่ยเรียบบดอัดแน่น กว้าง 4.00 ม. ยาว 1,500.00 ม. หนา 0.10 ม.			180,000			ระยะทางของถนน การที่ได้รับการปรับปรุง	ประชาชนมีเส้นทางในการสัญจรที่สะดวก	แผนพัฒนาหมู่บ้าน หมู่ที่ 7	กองช่าง
267	ปรับปรุงถนนลูกรัง ซอยศิรีรี มาศ หมู่ที่ 7	เพื่อให้ได้ถนนเดินทางสะดวกปลอดภัย	ดงลูกรังเกลี่ยเรียบบดอัดแน่น กว้าง 4.00 ม. ยาว 1,000.00 ม. หนา 0.10 ม.				120,000		ระยะทางของถนน การที่ได้รับการปรับปรุง	ประชาชนมีเส้นทางในการสัญจรที่สะดวก	แผนพัฒนาหมู่บ้าน หมู่ที่ 7	กองช่าง
268	ปรับปรุงถนนลูกรัง ซอยสุราษฎร์ หมู่ที่ 7	เพื่อให้ได้ถนนเดินทางสะดวกปลอดภัย	ดงลูกรังเกลี่ยเรียบบดอัดแน่น กว้าง 4.00 ม. ยาว 1,500.00 ม. หนา 0.10 ม.		180,000				ระยะทางของถนน การที่ได้รับการปรับปรุง	ประชาชนมีเส้นทางในการสัญจรที่สะดวก	แผนพัฒนาหมู่บ้าน หมู่ที่ 7	กองช่าง
269	ปรับปรุงถนนลูกรัง ซอยหน้าเหมือง หมู่ที่ 7	เพื่อให้ได้ถนนเดินทางสะดวกปลอดภัย	ดงลูกรังเกลี่ยเรียบบดอัดแน่น กว้าง 4.00 ม. ยาว 500.00 ม. หนา 0.10 ม.				60,000		ระยะทางของถนน การที่ได้รับการปรับปรุง	ประชาชนมีเส้นทางในการสัญจรที่สะดวก	แผนพัฒนาหมู่บ้าน หมู่ที่ 7	กองช่าง
270	ปรับปรุงถนนลูกรัง ซอยตากุ้ง หมู่ที่ 7	เพื่อให้ได้ถนนเดินทางสะดวกปลอดภัย	ดงลูกรังเกลี่ยเรียบบดอัดแน่น กว้าง 4.00 ม. ยาว 1,000.00 ม. หนา 0.10 ม.					120,000	ระยะทางของถนน การที่ได้รับการปรับปรุง	ประชาชนมีเส้นทางในการสัญจรที่สะดวก	แผนพัฒนาหมู่บ้าน หมู่ที่ 7	กองช่าง

รายละเอียดโครงการพัฒนา

ที่นำมาจากแผนพัฒนาหมู่บ้านและแผนพัฒนาชุมชน  
แผนพัฒนาท้องถิ่น (พ.ศ. 2566 - 2570) ฉบับทบทวน ครั้งที่ 1/2566  
องค์การบริหารส่วนตำบลปากทรง อำเภอพะโต๊ะ จังหวัดชุมพร

- ก. ยุทธศาสตร์ชาติ 20 ปี ยุทธศาสตร์ที่ 2 ด้านการสร้างความรู้ความสามารถในการแข่งขัน
- ข. แผนพัฒนาเศรษฐกิจและสังคมแห่งชาติ ฉบับที่ 13 หมายความว่า 5 ไทยเป็นประตูการค้าการลงทุนและยุทธศาสตร์ทางโลจิสติกส์ที่สำคัญของภูมิภาค
- ค. Sustainable Development Goals : SDGs เป้าหมายที่ 9 สร้างโครงสร้างพื้นฐานที่มีคุณภาพ ส่งเสริมการพัฒนาด้านการคมนาคมและยั่งยืนและส่งเสริมนวัตกรรม
- ง. ยุทธศาสตร์จังหวัดชุมพร ยุทธศาสตร์ที่ 3 การพัฒนาเมืองที่น่าอยู่และพัฒนาระบบโครงสร้างพื้นฐานคมนาคมโลจิสติกส์ที่สะดวก ปลอดภัย ได้มาตรฐานและเชื่อมโยงเป็นโครงข่ายคมนาคมที่มีประสิทธิภาพ
- จ. ยุทธศาสตร์การพัฒนาของ อปท.ในเขตจังหวัดที่ 1 ด้านการพัฒนากระบวนการระบบโครงสร้างพื้นฐาน
- 1.ยุทธศาสตร์การพัฒนากระบวนการระบบโครงสร้างพื้นฐานให้ได้มาตรฐานและทั่วถึง
- 1.1แผนงานอุตสาหกรรมและการโยธา

ที่	โครงการ	วัตถุประสงค์	เป้าหมาย (ผลผลิตของโครงการ)	งบประมาณ					ตัวชี้วัด (KPI)	ผลที่คาดว่าจะได้รับ	ที่มาของโครงการ	หน่วยงานรับผิดชอบหลัก
				ปี 2566 (บาท)	ปี 2567 (บาท)	ปี 2568 (บาท)	ปี 2569 (บาท)	ปี 2570 (บาท)				
271	ปรับปรุงถนนลูกรัง ซอยศรีสุข หมู่ที่ 7	เพื่อให้ได้ถนนเดินทางสะดวกปลอดภัย	ลงลูกรังเกลี่ยเรียบบดอัดแน่น กว้าง 4.00 ม ยาว 1,000.00 ม.			120,000			ระยะทางของถนน การที่ได้รับการปรับปรุง	ประชาชนมีเส้นทางในการสัญจรที่สะดวก	แผนพัฒนาหมู่บ้าน หมู่ที่ 7	กองช่าง
272	ปรับปรุงถนนลูกรัง ซอยสัมพันธ์ หมู่ที่ 7	เพื่อความปลอดภัยในการเดินทาง	ลงลูกรังเกลี่ยเรียบบดอัดแน่น กว้าง 4.00 ม. ยาว 4,000.00 ม.		470,000				ระยะทางของถนน การที่ได้รับการปรับปรุง	ประชาชนมีเส้นทางในการสัญจรที่สะดวก	แผนพัฒนาหมู่บ้าน หมู่ที่ 7	กองช่าง
273	ปรับปรุงถนนลูกรัง ซอยอ่างน้ำ (บางนา) หมู่ที่ 7	เพื่อความปลอดภัยในการเดินทาง	ลงลูกรังเกลี่ยเรียบบดอัดแน่น กว้าง 4.00 ม. ยาว 2,000.00 ม.		240,000				ระยะทางของถนน การที่ได้รับการปรับปรุง	ประชาชนมีเส้นทางในการสัญจรที่สะดวก	แผนพัฒนาหมู่บ้าน หมู่ที่ 7	กองช่าง
274	ปรับปรุงถนนลูกรัง ซอยคลองจำ (1) หมู่ที่ 7	เพื่อให้ได้ถนนเดินทางสะดวกปลอดภัย	ลงลูกรังเกลี่ยเรียบบดอัดแน่น กว้าง 4.00 ม ยาว 2,000.00 ม.	240,000					ระยะทางของถนน การที่ได้รับการปรับปรุง	ประชาชนมีเส้นทางในการสัญจรที่สะดวก	แผนพัฒนาหมู่บ้าน หมู่ที่ 7	กองช่าง
275	ปรับปรุงถนนลูกรัง ซอยคลองจำ (2) หมู่ที่ 7	เพื่อให้ได้ถนนเดินทางสะดวกปลอดภัย	ลงลูกรังเกลี่ยเรียบบดอัดแน่น กว้าง 4.00 ม. ยาว 1,000.00 ม.		120,000				ระยะทางของถนน การที่ได้รับการปรับปรุง	ประชาชนมีเส้นทางในการสัญจรที่สะดวก	แผนพัฒนาหมู่บ้าน หมู่ที่ 7	กองช่าง

รายละเอียดโครงการพัฒนา

แบบ ผ.02/1

ที่นำมาจากแผนพัฒนาหมู่บ้านและแผนพัฒนาชุมชน  
แผนพัฒนาท้องถิ่น (พ.ศ. 2566 - 2570) ฉบับทบทวน ครั้งที่ 1/2566  
องค์การบริหารส่วนตำบลปากทรง อำเภอพะโต๊ะ จังหวัดชุมพร

- ก. ยุทธศาสตร์ชาติ 20 ปี ยุทธศาสตร์ที่ 2 ด้านการสร้างความรู้ความสามารถในการแข่งขัน
- ข. แผนพัฒนาเศรษฐกิจและสังคมแห่งชาติ ฉบับที่ 13 หมายความว่า 5 ไทยเป็นประตูการค้าการลงทุนและยุทธศาสตร์ทางโลจิสติกส์ที่สำคัญของภูมิภาค
- ค. Sustainable Development Goals : SDGs เป้าหมายที่ 9 สร้างโครงสร้างพื้นฐานที่มีความทนทาน ส่งเสริมการพัฒนาด้านการคมนาคมและยั่งยืนและส่งเสริมนวัตกรรม
- ง. ยุทธศาสตร์จังหวัดชุมพร ยุทธศาสตร์ที่ 3 การพัฒนาเมืองที่น่าอยู่และพัฒนาระบบโครงสร้างพื้นฐานคมนาคมโลจิสติกส์ที่สะดวก ปลอดภัย ได้มาตรฐานและเชื่อมโยงเป็นโครงข่ายคมนาคมที่มีประสิทธิภาพ
- จ. ยุทธศาสตร์การพัฒนาของ อปท.ในเขตจังหวัดที่ 1 ด้านการพัฒนากระบวนการระบบโครงสร้างพื้นฐาน
- 1.ยุทธศาสตร์การพัฒนากระบวนการระบบโครงสร้างพื้นฐานให้ได้มาตรฐานและทั่วถึง
- 1.1แผนงานอุตสาหกรรมและการโยธา

ที่	โครงการ	วัตถุประสงค์	เป้าหมาย (ผลผลิตของโครงการ)	งบประมาณ					ตัวชี้วัด (KPI)	ผลที่คาดว่าจะได้รับ	ที่มาของโครงการ	หน่วยงานรับผิดชอบหลัก
				ปี 2566 (บาท)	ปี 2567 (บาท)	ปี 2568 (บาท)	ปี 2569 (บาท)	ปี 2570 (บาท)				
276	ปรับปรุงถนนลูกรัง ซอยคลองจ่า (3) หมู่ที่ 7	เพื่อให้ได้ถนนเดินทางสะดวกปลอดภัย	ดงลูกรังเกลี่ยเรียบบดอัดแน่น กว้าง 4.00 ม. ยาว 1,000.00 ม.			120,000			ระยะทางของถนนการที่ได้รับบริการปรับปรุง	ประชาชนมีเส้นทางในการสัญจรที่สะดวก	แผนพัฒนาหมู่บ้าน หมู่ที่ 7	กองช่าง
277	ปรับปรุงถนนลูกรัง ซอยห้วยเหว 2 หมู่ที่ 7	เพื่อให้ได้ถนนเดินทางสะดวกปลอดภัย	ดงลูกรังเกลี่ยเรียบบดอัดแน่น กว้าง 4.00 ม. ยาว 1,500.00 ม.			180,000			ระยะทางของถนนการที่ได้รับบริการปรับปรุง	ประชาชนมีเส้นทางในการสัญจรที่สะดวก	แผนพัฒนาหมู่บ้าน หมู่ที่ 7	กองช่าง
278	ปรับปรุงถนนลูกรัง ซอยสามัคคี หมู่ที่ 7 (2)	เพื่อความปลอดภัยในการเดินทาง	ดงลูกรังเกลี่ยเรียบบดอัดแน่น กว้าง 4.00 ม. ยาว 1,000.00 ม.				120,000		ระยะทางของถนนการที่ได้รับบริการปรับปรุง	ประชาชนมีเส้นทางในการสัญจรที่สะดวก	แผนพัฒนาหมู่บ้าน หมู่ที่ 7	กองช่าง
279	ปรับปรุงถนนลูกรัง ซอยปากจ่า หมู่ที่ 7	เพื่อความปลอดภัยในการเดินทาง	ดงลูกรังเกลี่ยเรียบบดอัดแน่น กว้าง 4.00 ม. ยาว 400.00 ม.				45,000		ระยะทางของถนนการที่ได้รับบริการปรับปรุง	ประชาชนมีเส้นทางในการสัญจรที่สะดวก	แผนพัฒนาหมู่บ้าน หมู่ที่ 7	กองช่าง
280	ก่อสร้างท่อลอดเหลี่ยมหัวเหว (1) หมู่ที่ 7	เพื่อความปลอดภัยในการเดินทาง	ก่อสร้างท่อลอดเหลี่ยม 1 ช่องทาง ขนาด 3.00 ม. X 3.00 ม. X 10.00 ม.	700,000					จำนวนครัวเรือนที่เดินทางสะดวกปลอดภัย	ประชาชนมีเส้นทางในการสัญจรที่สะดวก	แผนพัฒนาหมู่บ้าน หมู่ที่ 7	กองช่าง

รายละเอียดโครงการพัฒนา

ที่นำมาจากแผนพัฒนาหมู่บ้านและแผนพัฒนาชุมชน  
 แผนพัฒนาท้องถิ่น (พ.ศ. 2566 - 2570) ฉบับทบทวน ครั้งที่ 1/2566  
 องค์การบริหารส่วนตำบลปากทรง อำเภอพะโต๊ะ จังหวัดชุมพร

- ก. ยุทธศาสตร์ชาติ 20 ปี ยุทธศาสตร์ที่ 2 ด้านการสร้างความรู้ความสามารถในการแข่งขัน
  - ข. แผนพัฒนาเศรษฐกิจและสังคมแห่งชาติ ฉบับที่ 13 หมายความว่า 5 ไทยเป็นประตูการค้าการลงทุนและยุทธศาสตร์ทางโลจิสติกส์ที่สำคัญของภูมิภาค
  - ค. Sustainable Development Goals : SDGs เป้าหมายที่ 9 สร้างโครงสร้างพื้นฐานที่มีคุณภาพ ส่งเสริมการพัฒนาด้านการคมนาคมและยั่งยืนและส่งเสริมนวัตกรรม
  - ง. ยุทธศาสตร์จังหวัดชุมพร ยุทธศาสตร์ที่ 3 การพัฒนาเมืองที่น่าอยู่และพัฒนาคมนาคมโลจิสติกส์ที่สะดวก ปลอดภัย ได้มาตรฐานและเชื่อมโยงเป็นโครงข่ายคมนาคมที่มีประสิทธิภาพ
  - จ. ยุทธศาสตร์การพัฒนาของ อปท.ในเขตจังหวัดที่ 1 ด้านการพัฒนาระบบโครงสร้างพื้นฐาน
- 1.ยุทธศาสตร์การพัฒนาระบบโครงสร้างพื้นฐานให้ได้มาตรฐานและทั่วถึง
- 1.1แผนงานอุตสาหกรรมและการโยธา

ที่	โครงการ	วัตถุประสงค์	เป้าหมาย (ผลผลิตของโครงการ)	งบประมาณ					ตัวชี้วัด (KPI)	ผลที่คาดว่าจะได้รับ	ที่มาของโครงการ	หน่วยงานรับผิดชอบหลัก
				ปี 2566 (บาท)	ปี 2567 (บาท)	ปี 2568 (บาท)	ปี 2569 (บาท)	ปี 2570 (บาท)				
281	ก่อสร้างท่อลอดเหลี่ยมเหล็ก สายปากทรง - บ้านนา หมู่ที่ 7	เพื่อความปลอดภัยในการเดินทาง	ก่อสร้างท่อลอดเหลี่ยม 1 ช่องทาง ขนาด 3.00 ม. X 1.80 ม. X 8.00 ม.			400,000			จำนวนครัวเรือนที่เดินทางสะดวกปลอดภัย	ประชาชนมีเส้นทางในการสัญจรที่สะดวก	แผนพัฒนาหมู่บ้าน หมู่ที่ 7	กองช่าง
282	ก่อสร้างท่อลอดเหลี่ยม (ดิน ความต่อ-สวนป่า) หมู่ที่ 7	เพื่อความปลอดภัยในการเดินทาง	ก่อสร้างท่อลอดเหลี่ยม 1 ช่องทาง ขนาด 3.00 ม. X 1.80 ม. X 8.00 ม.	400,000					จำนวนครัวเรือนที่เดินทางสะดวกปลอดภัย	ประชาชนมีเส้นทางในการสัญจรที่สะดวก	แผนพัฒนาหมู่บ้าน หมู่ที่ 7	กองช่าง
283	ก่อสร้างท่อลอดเหลี่ยมชอยคลองจำ หน้าบ้านนายสุริยา หมู่ที่ 7	เพื่อความปลอดภัยในการเดินทาง	ก่อสร้างท่อลอดเหลี่ยม 1 ช่องทาง ขนาด 3.00 ม. X 1.80 ม. X 8.00 ม.			400,000			จำนวนครัวเรือนที่เดินทางสะดวกปลอดภัย	ประชาชนมีเส้นทางในการสัญจรที่สะดวก	แผนพัฒนาหมู่บ้าน หมู่ที่ 7	กองช่าง
284	ก่อสร้างถนนน้ำถัน ซอยมิตร มาต หมู่ที่ 7	เพื่อความปลอดภัยในการเดินทาง	ก่อสร้างถนนน้ำถัน ขนาดกว้าง 5.00 ม. ยาว 20.00 ม.				800,000		จำนวนครัวเรือนที่เดินทางสะดวกปลอดภัย	ประชาชนมีเส้นทางในการสัญจรที่สะดวก	แผนพัฒนาหมู่บ้าน หมู่ที่ 7	กองช่าง
285	ก่อสร้างถนนน้ำถัน ซอยคลองจำ หน้าสวนนายสุริยา หมู่ที่ 7	เพื่อความปลอดภัยในการเดินทาง	ก่อสร้างถนนน้ำถัน ขนาดกว้าง 4.00 ม. ยาว 15.00 ม.	500,000					จำนวนครัวเรือนที่เดินทางสะดวกปลอดภัย	ประชาชนมีเส้นทางในการสัญจรที่สะดวก	แผนพัฒนาหมู่บ้าน หมู่ที่ 7	กองช่าง

รายละเอียดโครงการพัฒนา

แบบ ผ.02/1

ที่นำมาจากแผนพัฒนาหมู่บ้านและแผนพัฒนาชุมชน  
แผนพัฒนาท้องถิ่น (พ.ศ. 2566 - 2570) ฉบับทบทวน ครั้งที่ 1/2566  
องค์การบริหารส่วนตำบลปากทรง อำเภอพะโต๊ะ จังหวัดชุมพร

- ก. ยุทธศาสตร์ชาติ 20 ปี ยุทธศาสตร์ที่ 2 ด้านการสร้างความรู้ความสามารถในการแข่งขัน
  - ข. แผนพัฒนาเศรษฐกิจและสังคมแห่งชาติ ฉบับที่ 13 หมายความว่า 5 ไทยเป็นประตูการค้าการลงทุนและยุทธศาสตร์ทางโลจิสติกส์ที่สำคัญของภูมิภาค
  - ค. Sustainable Development Goals : SDGs เป้าหมายที่ 9 สร้างโครงสร้างพื้นฐานที่มีความทนทาน ส่งเสริมการพัฒนาอุตสาหกรรมที่ครอบคลุมและยั่งยืนและส่งเสริมนวัตกรรม
  - ง. ยุทธศาสตร์จังหวัดชุมพร ยุทธศาสตร์ที่ 3 การพัฒนาเมืองที่น่าอยู่และพัฒนาโครงสร้างพื้นฐานเชื่อมโยงและเป็นโครงข่ายคมนาคมที่มีประสิทธิภาพ
  - จ. ยุทธศาสตร์การพัฒนาของ อปท.ในเขตจังหวัดที่ 1 ด้านการพัฒนาระบบโครงสร้างพื้นฐาน
- 1.ยุทธศาสตร์การพัฒนาสร้างพื้นฐานให้ได้มาตรฐานและทั่วถึง
- 1.1แผนงานอุตสาหกรรมและการโยธา

ที่	โครงการ	วัตถุประสงค์	เป้าหมาย (ผลผลิตของโครงการ)	งบประมาณ					ตัวชี้วัด (KPI)	ผลที่คาดว่าจะได้รับ	ที่มาของโครงการ	หน่วยงานรับผิดชอบหลัก
				ปี 2566 (บาท)	ปี 2567 (บาท)	ปี 2568 (บาท)	ปี 2569 (บาท)	ปี 2570 (บาท)				
286	ก่อสร้างถนนน้ำฝน ขยายคลองจ่าย น้ำส่วนบางยูรี หมู่ที่ 7	เพื่อความปลอดภัยในการเดินทาง	ก่อสร้างถนนน้ำฝน ขนาดกว้าง 4.00 ม. ยาว 10.00 ม.			400,000			จำนวนครัวเรือนที่เดินทางสะดวกปลอดภัย	ประชาชนมีเส้นทางในการสัญจรที่สะดวก	แผนพัฒนาหมู่บ้าน หมู่ที่ 7	กองช่าง
287	ก่อสร้างถนนน้ำฝน ขยายคลองจ่าย น้ำส่วนบางยูรี หมู่ที่ 7	เพื่อความปลอดภัยในการเดินทาง	ก่อสร้างถนนน้ำฝน ขนาดกว้าง 4.00 ม. ยาว 10.00 ม.				400,000		จำนวนครัวเรือนที่เดินทางสะดวกปลอดภัย	ประชาชนมีเส้นทางในการสัญจรที่สะดวก	แผนพัฒนาหมู่บ้าน หมู่ที่ 7	กองช่าง
288	ฝังท่อ คลส.ขยายคลองจ่าย 3 หน้าบ้านนายหน้า หมู่ที่ 7	เพื่อความปลอดภัยในการเดินทาง	ฝังท่อ คลส. 8 ท่อน ขนาด Ø 0.80 ม. รายละเอียดตามแบบ อบต.กำหนด					20,000	จำนวนครัวเรือนที่เดินทางสะดวกปลอดภัย	ประชาชนมีเส้นทางในการสัญจรที่สะดวก	แผนพัฒนาหมู่บ้าน หมู่ที่ 7	กองช่าง
289	ฝังท่อ คลส.หน้าสวนนายจวน ขอยสามัคคี 2 หมู่ที่ 7	เพื่อความปลอดภัยในการเดินทาง	ฝังท่อ คลส. 8 ท่อน ขนาด Ø 0.60 ม. รายละเอียดตามแบบ อบต.กำหนด					15,000	จำนวนครัวเรือนที่เดินทางสะดวกปลอดภัย	ประชาชนมีเส้นทางในการสัญจรที่สะดวก	แผนพัฒนาหมู่บ้าน หมู่ที่ 7	กองช่าง
290	ฝังท่อ คลส.หน้าสวนนายอู๊ด ขอยสามัคคี 2 หมู่ที่ 7	เพื่อความปลอดภัยในการเดินทาง	ฝังท่อ คลส. 8 ท่อน ขนาด Ø 0.80 ม. รายละเอียดตามแบบ อบต.กำหนด					20,000	จำนวนครัวเรือนที่เดินทางสะดวกปลอดภัย	ประชาชนมีเส้นทางในการสัญจรที่สะดวก	แผนพัฒนาหมู่บ้าน หมู่ที่ 7	กองช่าง

รายละเอียดโครงการพัฒนา

แบบ ผ.02/1

ที่นำมาจากแผนพัฒนาหมู่บ้านและแผนพัฒนาชุมชน  
แผนพัฒนาท้องถิ่น (พ.ศ. 2566 - 2570) ฉบับทบทวน ครั้งที่ 1/2566  
องค์การบริหารส่วนตำบลปากทรง อำเภอพะโต๊ะ จังหวัดชุมพร

- ก. ยุทธศาสตร์ชาติ 20 ปี ยุทธศาสตร์ที่ 2 ด้านการสร้างความรู้ความสามารถในการแข่งขัน
- ข. แผนพัฒนาเศรษฐกิจและสังคมแห่งชาติ ฉบับที่ 13 หมายความว่า 5 ไทยเป็นประตูการค้าการลงทุนและยุทธศาสตร์ทางโลจิสติกส์ที่สำคัญของภูมิภาค
- ค. Sustainable Development Goals : SDGs เป้าหมายที่ 9 สร้างโครงสร้างพื้นฐานที่มีคุณภาพ ส่งเสริมการพัฒนาด้านการคมนาคมและยั่งยืนและส่งเสริมนวัตกรรม
- ง. ยุทธศาสตร์จังหวัดชุมพร ยุทธศาสตร์ที่ 3 การพัฒนาเมืองที่น่าอยู่และพัฒนาโครงสร้างพื้นฐานเชื่อมโยงและเป็นโครงข่ายคมนาคมที่มีประสิทธิภาพ
- จ. ยุทธศาสตร์การพัฒนาของ อปท.ในเขตจังหวัดที่ 1 ด้านการพัฒนากระบวนการสร้างพื้นฐาน
- 1.ยุทธศาสตร์การพัฒนากระบวนการสร้างพื้นฐานให้ได้มาตรฐานและทั่วถึง
- 1.1แผนงานอุตสาหกรรมและการโยธา

ที่	โครงการ	วัตถุประสงค์	เป้าหมาย (ผลผลิตของโครงการ)	งบประมาณ					ตัวชี้วัด (KPI)	ผลที่คาดว่าจะได้รับ	ที่มาของโครงการ	หน่วยงานรับผิดชอบหลัก
				ปี 2566 (บาท)	ปี 2567 (บาท)	ปี 2568 (บาท)	ปี 2569 (บาท)	ปี 2570 (บาท)				
291	ฝั่งท่อ คลส.หน้าสวนนายสุทธิ ขอยช่วยเหลือ หมู่ที่ 7	เพื่อความปลอดภัยในการเดินทาง	ฝั่งท่อ คลส. 8 ท่อน ขนาด $\varnothing$ 0.60 ม. รายละเอียดตามแบบ อปท.กำหนด					15,000	จำนวนครัวเรือนที่ เดินทางสะดวก ปลอดภัย	ประชาชนมี เส้นทางในการ สัญจรที่สะดวก	แผนพัฒนา หมู่บ้าน หมู่ที่ 7	กองช่าง
292	ฝั่งท่อ คลส.หน้าสวนนายเอส ขอยคลองจำ 1 หมู่ที่ 7	เพื่อความปลอดภัยในการเดินทาง	ฝั่งท่อ คลส.ขนาด $\varnothing$ 0.40 ม. จำนวน 1 แถว แถวละ 7 รายละเอียดตามแบบ อปท. กำหนด					10,000	จำนวนครัวเรือนที่ เดินทางสะดวก ปลอดภัย	ประชาชนมี เส้นทางในการ สัญจรที่สะดวก	แผนพัฒนา หมู่บ้าน หมู่ที่ 7	กองช่าง
293	ฝั่งท่อ คลส.หน้าสวนนางอ้อม ขอยคลองจำ 1 หมู่ที่ 7	เพื่อความปลอดภัยในการเดินทาง	ฝั่งท่อ คลส.ขนาด $\varnothing$ 0.40 ม. จำนวน 1 แถว แถวละ 7 รายละเอียดตามแบบ อปท. กำหนด					10,000	จำนวนครัวเรือนที่ เดินทางสะดวก ปลอดภัย	ประชาชนมี เส้นทางในการ สัญจรที่สะดวก	แผนพัฒนา หมู่บ้าน หมู่ที่ 7	กองช่าง
294	ฝั่งท่อ คลส.หน้าสวนนายทุม หมู่ที่ 7	เพื่อความปลอดภัยในการเดินทาง	ฝั่งท่อ คลส.ขนาด $\varnothing$ 0.80 ม. จำนวน 1 แถว แถวละ 7 รายละเอียดตามแบบ อปท. กำหนด					18,000	จำนวนครัวเรือนที่ เดินทางสะดวก ปลอดภัย	ประชาชนมี เส้นทางในการ สัญจรที่สะดวก	แผนพัฒนา หมู่บ้าน หมู่ที่ 7	กองช่าง



รายละเอียดโครงการพัฒนา

แบบ ผ.02/1

ที่นำมาจากแผนพัฒนาหมู่บ้านและแผนพัฒนาชุมชน  
แผนพัฒนาท้องถิ่น (พ.ศ. 2566 - 2570) ฉบับทบทวน ครั้งที่ 1/2566  
องค์การบริหารส่วนตำบลปากทรง อำเภอพะโต๊ะ จังหวัดชุมพร

- ก. ยุทธศาสตร์ชาติ 20 ปี ยุทธศาสตร์ที่ 2 ด้านการสร้างความรู้ความสามารถในการแข่งขัน
- ข. แผนพัฒนาเศรษฐกิจและสังคมแห่งชาติ ฉบับที่ 13 หมายความว่า 5 ไทยเป็นประตูการค้าการลงทุนและยุทธศาสตร์ทางโลจิสติกส์ที่สำคัญของภูมิภาค
- ค. Sustainable Development Goals : SDGs เป้าหมายที่ 9 สร้างโครงสร้างพื้นฐานที่มีคุณภาพ ส่งเสริมการพัฒนาด้านการเกษตรที่ครอบคลุมและยั่งยืนและส่งเสริมนวัตกรรม
- ง. ยุทธศาสตร์จังหวัดชุมพร ยุทธศาสตร์ที่ 3 การพัฒนาเมืองที่น่าอยู่และพึ่งพาตนเองได้อย่างยั่งยืนและเชื่อมโยงเป็นโครงข่ายคมนาคมที่มีประสิทธิภาพ
- จ. ยุทธศาสตร์การพัฒนาของ อปท.ในเขตจังหวัดที่ 1 ด้านการพัฒนากระบวนการระบบโครงสร้างพื้นฐาน
- 1.ยุทธศาสตร์การพัฒนากระบวนการระบบโครงสร้างพื้นฐานให้ได้มาตรฐานและทั่วถึง
- 1.1แผนงานอุตสาหกรรมและการโยธา

ที่	โครงการ	วัตถุประสงค์	เป้าหมาย (ผลผลิตของโครงการ)	งบประมาณ					ตัวชี้วัด (KPI)	ผลที่คาดว่าจะได้รับ	ที่มาของโครงการ	หน่วยงานรับผิดชอบหลัก
				ปี 2566 (บาท)	ปี 2567 (บาท)	ปี 2568 (บาท)	ปี 2569 (บาท)	ปี 2570 (บาท)				
295	ปรับปรุงถนน คสล.สายปากทรง-บ้านนา หมู่ที่ 7	ปรับปรุงถนน คสล.ที่ชำรุดเสียหาย ให้สามารถใช้งานได้ตามปกติ เพื่อให้ประชาชนสัญจรได้สะดวก และปลอดภัย	ปรับปรุงถนน คสล. กว้าง 5.00ม. ยาว 300.00 ม. ทนน้ำ 0.15 ม. หรือมีพื้นผิวจราจรไม่น้อยกว่า 1,500.00 ม.	637,500	637,500	637,500			ประชาชนมีเส้นทางในการสัญจรที่สะดวก	แผนพัฒนาหมู่บ้าน หมู่ที่ 7	กองช่าง	
296	ปรับปรุงถนน คสล.สายปากทรง-บ้านนา ขพ.ถ.59001 (ช่วงควนไทย) ม.2 - ม.7	ปรับปรุงถนน คสล.ที่ชำรุดเสียหาย ให้สามารถใช้งานได้ตามปกติ เพื่อให้ประชาชนสัญจรได้สะดวก และปลอดภัย	ปรับปรุงถนน คสล. กว้าง 5.00 ม. ยาว 1,500.00.ม ทนน้ำ 0.15 ม. หรือมีพื้นผิวจราจรไม่น้อยกว่า 7,500.00 ม.	9,000,000					ประชาชนมีเส้นทางในการสัญจรที่สะดวก	แผนพัฒนาหมู่บ้าน หมู่ที่ 7	กองช่าง	

รายละเอียดโครงการพัฒนา

แบบ ผ.02/1

ที่นำมาจากแผนพัฒนาหมู่บ้านและแผนพัฒนาชุมชน  
แผนพัฒนาท้องถิ่น (พ.ศ. 2566 - 2570) ฉบับทบทวน ครั้งที่ 1/2566  
องค์การบริหารส่วนตำบลปากทรง อำเภอพะโต๊ะ จังหวัดชุมพร

- ก. ยุทธศาสตร์ชาติ 20 ปี ยุทธศาสตร์ที่ 2 ด้านการสร้างความรู้ความสามารถในการแข่งขัน
- ข. แผนพัฒนาเศรษฐกิจและสังคมแห่งชาติ ฉบับที่ 13 หมายความว่า 5 ไทยเป็นประตูการค้าการลงทุนและยุทธศาสตร์ทางโลจิสติกส์ที่สำคัญของภูมิภาค
- ค. Sustainable Development Goals : SDGs เป้าหมายที่ 9 สร้างโครงสร้างพื้นฐานที่มีคุณภาพ ส่งเสริมการพัฒนาอุตสาหกรรมที่ครอบคลุมและยั่งยืนและส่งเสริมนวัตกรรม
- ง. ยุทธศาสตร์จังหวัดชุมพร ยุทธศาสตร์ที่ 3 การพัฒนาเมืองที่น่าอยู่และสร้างพื้นฐานความมั่นคงปลอดภัยและเชื่อมโยงเป็นโครงข่ายคมนาคมที่มีประสิทธิภาพ
- จ. ยุทธศาสตร์การพัฒนาของ อปท.ในเขตจังหวัดที่ 1 ด้านการพัฒนากระบวนการสร้างพื้นฐาน
- 1.ยุทธศาสตร์การพัฒนากระบวนการสร้างพื้นฐานให้ได้มาตรฐานและทั่วถึง
- 1.1แผนงานอุตสาหกรรมและการโยธา

ที่	โครงการ	วัตถุประสงค์	เป้าหมาย (ผลผลิตของโครงการ)	งบประมาณ					ตัวชี้วัด (KPI)	ผลที่คาดว่าจะได้รับ	ที่มาของโครงการ	หน่วยงานรับผิดชอบหลัก
				ปี 2566 (บาท)	ปี 2567 (บาท)	ปี 2568 (บาท)	ปี 2569 (บาท)	ปี 2570 (บาท)				
297	ก่อสร้างเขื่อนป้องกันการกัดเซาะตลิ่งที่ถูกัน้ำกัดเซาะจากออกภัย โดยวิธีวางกล่องเกเบียน หมู่ที่ 7	เพื่อความปลอดภัยในการเดินทาง	กล่องเกเบียน ขนาด 2.00X1.00 ม. จำนวน 300 กล่อง กล่องแอสเฟรต ขนาด 2.00x6.00 ม. จำนวน 100 กล่อง			1,200,000			จำนวนครัวเรือนที่ได้รับประโยชน์ในการเดินทางปลอดภัยที่สะดวก	แผนพัฒนาหมู่บ้าน หมู่ที่ 7	กองช่าง	
298	ปรับปรุงถนนลูกรัง ซอยห้วยเหว หมู่ที่ 7	เพื่อความปลอดภัยในการเดินทาง	ลงลูกรังเกลี่ยเรียบบดอัดแน่น กว้าง 4.00 ม. ยาว 2,500.00 ม. หน้า 0.10 ม.	250,000	250,000	250,000	250,000	ระยะทางของถนนที่ได้รับการปรับปรุง	ประชาชนมีเส้นทางในการสัญจรที่สะดวก	แผนพัฒนาหมู่บ้าน หมู่ที่ 7	กองช่าง	
299	ก่อสร้างถนน คลส.สายสาย ต่อตั้ง - ตะแบกงามหมู่ที่ 1 - หมู่ที่ 8 (ช่วงหนองตาเวาะ)	เพื่อให้ได้ถนนที่มาตรฐานเดินทางสะดวกปลอดภัย	ก่อสร้างถนน คสล.กว้าง 5.00 ม. ยาว 350.00 ม. หน้า 0.15 ม. ไหล่ทางข้างละ 0.50 ม.		1,350,000			ร้อยละของผู้ได้รับประโยชน์ในการเดินทาง	ประชาชนมีเส้นทางในการสัญจรที่สะดวก	แผนพัฒนาหมู่บ้าน หมู่ที่ 8	กองช่าง	
300	ก่อสร้างถนน คลส.สายสาย ต่อตั้ง - ตะแบกงาม(ช่วงในแจะ) พท.ถ.59005** หมู่ที่ 8 เชื่อมต่อ หมู่ที่ 9 ต.พะโต๊ะ	เพื่อให้ได้ถนนที่มาตรฐานเดินทางสะดวกปลอดภัย	ก่อสร้างถนน คสล.กว้าง 5.00 ม. ยาว 4,000.00 ม. หน้า 0.15 ม. ไหล่ทางข้างละ 0.50 ม.	3,000,000	3,000,000	3,000,000	3,000,000	ร้อยละของผู้ได้รับประโยชน์ในการเดินทาง	ประชาชนมีเส้นทางในการสัญจรที่สะดวก	แผนพัฒนาหมู่บ้าน หมู่ที่ 8	กองช่าง/ อบจ./กรมส่งเสริมฯ	

รายละเอียดโครงการพัฒนา

แบบ ผ.02/1

ที่นำมาจากแผนพัฒนาหมู่บ้านและแผนพัฒนาชุมชน  
แผนพัฒนาท้องถิ่น (พ.ศ. 2566 - 2570) ฉบับทบทวน ครั้งที่ 1/2566  
องค์การบริหารส่วนตำบลปากทรง อำเภอพะโต๊ะ จังหวัดชุมพร

- ก. ยุทธศาสตร์ชาติ 20 ปี ยุทธศาสตร์ที่ 2 ด้านการสร้างความรู้ความสามารถในการแข่งขัน
- ข. แผนพัฒนาเศรษฐกิจและสังคมแห่งชาติ ฉบับที่ 13 หมายความว่า 5 ไทยเป็นประตูการค้าการลงทุนและยุทธศาสตร์ทางโลจิสติกส์ที่สำคัญของภูมิภาค
- ค. Sustainable Development Goals : SDGs เป้าหมายที่ 9 สร้างโครงสร้างพื้นฐานที่มีคุณภาพ ส่งเสริมการพัฒนาด้านการคมนาคมและยั่งยืนและส่งเสริมนวัตกรรม
- ง. ยุทธศาสตร์จังหวัดชุมพร ยุทธศาสตร์ที่ 3 การพัฒนาเมืองที่น่าอยู่และพัฒนาระบบโครงสร้างพื้นฐานคมนาคมโลจิสติกส์ที่สะดวก ปลอดภัย ได้มาตรฐานและเชื่อมโยงเป็นโครงข่ายคมนาคมที่มีประสิทธิภาพ
- จ. ยุทธศาสตร์การพัฒนาของ อปท.ในเขตจังหวัดที่ 1 ด้านการพัฒนากระบวนการระบบโครงสร้างพื้นฐาน
1. ยุทธศาสตร์การพัฒนากระบวนการระบบโครงสร้างพื้นฐานให้ได้มาตรฐานและทั่วถึง
- 1.1 แผนงานอุตสาหกรรมและการโยธา

ที่	โครงการ	วัตถุประสงค์	เป้าหมาย (ผลผลิตของโครงการ)	งบประมาณ					ตัวชี้วัด (KPI)	ผลที่คาดว่าจะได้รับ	ที่มาของโครงการ	หน่วยงานรับผิดชอบหลัก
				ปี 2566 (บาท)	ปี 2567 (บาท)	ปี 2568 (บาท)	ปี 2569 (บาท)	ปี 2570 (บาท)				
301	ก่อสร้างถนน คสล.ขยยหลักบ้าน หมู่ที่ 8	เพื่อให้ได้ถนนที่มาตรฐานเดินทางสะดวกปลอดภัย	ก่อสร้างถนน คสล.กว้าง 4.00 ม. ยาว 1,000.00 ม. หน้า 0.15 ม. ไหล่ทางข้างละ 0.50 ม.	3,000,000					ร้อยละของผู้ได้รับประโยชน์ในการเดินทาง	ประชาชนมีเส้นทางในการสัญจรที่สะดวก	แผนพัฒนาหมู่บ้าน หมู่ที่ 8	กองช่าง
302	ก่อสร้างถนน คสล.ควนโกเจียว หมู่ที่ 8	เพื่อให้ได้ถนนที่มาตรฐานเดินทางสะดวกปลอดภัย	ก่อสร้างถนน คสล.กว้าง 5.00 ม. ยาว 200.00 ม. หน้า 0.15 ม. ไหล่ทางข้างละ 0.50 ม.	800,000					ร้อยละของผู้ได้รับประโยชน์ในการเดินทาง	ประชาชนมีเส้นทางในการสัญจรที่สะดวก	แผนพัฒนาหมู่บ้าน หมู่ที่ 8	กองช่าง
303	ก่อสร้างถนน คสล.สายไผ่ในแจ๊ะ - ตะแบกงาม หมู่ที่ 8 (ช่วงในแจ๊ะ)	เพื่อให้ได้ถนนที่มาตรฐานเดินทางสะดวกปลอดภัย	ก่อสร้างถนน คสล.กว้าง 5.00 ม. ยาว 100.00 ม. หน้า 0.15 ม. ไหล่ทางข้างละ 0.50 ม.			400,000			ระยะทางของถนน การคมนาคม สะดวกรวดเร็ว	ประชาชนมีเส้นทางในการสัญจรที่สะดวก	แผนพัฒนาหมู่บ้าน หมู่ที่ 8	กองช่าง
304	ก่อสร้างถนน คสล.ถนนสายต่อตั้ง-ตะแบกงาม ขพ.ถ. 59005(ช่วงในแจ๊ะ) หมู่ที่ 8	เพื่อให้ได้ถนนที่มาตรฐานเดินทางสะดวกปลอดภัย	ก่อสร้างถนน คสล.กว้าง 5.00 ม. ยาว 800.00 ม. หน้า 0.15 ม. ไหล่ทางข้างละ 0.50 ม.	4,500,000					ระยะทางของถนน การที่ได้รับบริการปรับปรุง	ประชาชนมีเส้นทางในการสัญจรที่สะดวก	แผนพัฒนาหมู่บ้าน หมู่ที่ 8	กองช่าง/ อบจ./กรมส่งเสริม

รายละเอียดโครงการพัฒนา

ที่นำมาจากแผนพัฒนาหมู่บ้านและแผนพัฒนาชุมชน  
แผนพัฒนาท้องถิ่น (พ.ศ. 2566 - 2570) ฉบับทบทวน ครั้งที่ 1/2566  
องค์การบริหารส่วนตำบลปากทรง อำเภอพะโต๊ะ จังหวัดชุมพร

- ก. ยุทธศาสตร์ชาติ 20 ปี ยุทธศาสตร์ที่ 2 ด้านการสร้างความรู้ความสามารถในการแข่งขัน
- ข. แผนพัฒนาเศรษฐกิจและสังคมแห่งชาติ ฉบับที่ 13 หมายความว่า 5 ไทยเป็นประตูการค้าการลงทุนและยุทธศาสตร์ทางโลจิสติกส์ที่สำคัญของภูมิภาค
- ค. Sustainable Development Goals : SDGs เป้าหมายที่ 9 สร้างโครงสร้างพื้นฐานที่มีความทนทาน ส่งเสริมการพัฒนาอุตสาหกรรมที่ครอบคลุมและยั่งยืนและส่งเสริมนวัตกรรม
- ง. ยุทธศาสตร์จังหวัดชุมพร ยุทธศาสตร์ที่ 3 การพัฒนาเมืองที่น่าอยู่และสร้างพื้นฐานความคมนาคมโลจิสติกส์ที่สะดวก ปลอดภัย ได้มาตรฐานและเชื่อมโยงเป็นโครงข่ายคมนาคมที่มีประสิทธิภาพ
- จ. ยุทธศาสตร์การพัฒนาของ อปท.ในเขตจังหวัดที่ 1 ด้านการพัฒนากระบวนการระบบโครงสร้างพื้นฐาน
- 1.ยุทธศาสตร์การพัฒนากระบวนการระบบโครงสร้างพื้นฐานให้ได้มาตรฐานและทั่วถึง
- 1.1แผนงานอุตสาหกรรมและการโยธา

ที่	โครงการ	วัตถุประสงค์	เป้าหมาย (ผลผลิตของโครงการ)	งบประมาณ					ตัวชี้วัด (KPI)	ผลที่คาดว่าจะได้รับ	ที่มาของโครงการ	หน่วยงานรับผิดชอบหลัก
				ปี 2566 (บาท)	ปี 2567 (บาท)	ปี 2568 (บาท)	ปี 2569 (บาท)	ปี 2570 (บาท)				
305	ปรับปรุงถนนลูกรัง ซอยหัวไถ โกดัง หมู่ที่ 8	เพื่อให้ได้ถนน เดินทางสะดวก ปลอดภัย	ปรับปรุงถนนลูกรังเกยเรียบ อัดแน่น กว้าง 4.00 ม. ยาว 1,000.00 ม.				200,000		ระยะทางของถนน การที่ได้รับการ ปรับปรุง	ประชาชนมี เส้นทางในการ สัญจรที่สะดวก	แผนพัฒนา หมู่บ้าน หมู่ที่ 8	กองช่าง
306	ปรับปรุงถนนลูกรัง ซอย หนองดาวเซ หมู่ที่ 8	เพื่อให้ได้ถนน เดินทางสะดวก ปลอดภัย	ปรับปรุงถนนลูกรังเกยเรียบ อัดแน่น กว้าง 3.50 ม. ยาว 1,000.00 ม.				300,000		ระยะทางของถนน การที่ได้รับการ ปรับปรุง	ประชาชนมี เส้นทางในการ สัญจรที่สะดวก	แผนพัฒนา หมู่บ้าน หมู่ที่ 8	กองช่าง
307	ปรับปรุงถนนลูกรัง ซอยนารี หมู่ที่ 8	เพื่อให้ได้ถนน เดินทางสะดวก ปลอดภัย	ปรับปรุงถนนลูกรังเกยเรียบ อัดแน่น กว้าง 3.50 ม. ยาว 1,500.00 ม.			170,000			ระยะทางของถนน การที่ได้รับการ ปรับปรุง	ประชาชนมี เส้นทางในการ สัญจรที่สะดวก	แผนพัฒนา หมู่บ้าน หมู่ที่ 8	กองช่าง
308	ปรับปรุงถนนลูกรัง ซอยหลัง สำนักสงฆ์ป่าสวรรค์ หมู่ที่ 8	เพื่อให้ได้ถนน เดินทางสะดวก ปลอดภัย	ปรับปรุงถนนลูกรัง กว้าง 3.50 ม. ระยะทาง 800.00 ม.			90,000			ระยะทางของถนน การที่ได้รับการ ปรับปรุง	ประชาชนมี เส้นทางในการ สัญจรที่สะดวก	แผนพัฒนา หมู่บ้าน หมู่ที่ 8	กองช่าง
309	ปรับปรุงถนนลูกรัง ซอยหัว ไถ โดย หมู่ที่ 8	เพื่อให้ได้ถนน เดินทางสะดวก ปลอดภัย	ปรับปรุงถนนลูกรัง กว้าง 3.50 ม. ระยะทาง 800.00 ม.				90,000		ระยะทางของถนน การที่ได้รับการ ปรับปรุง	ประชาชนมี เส้นทางในการ สัญจรที่สะดวก	แผนพัฒนา หมู่บ้าน หมู่ที่ 8	กองช่าง

รายละเอียดโครงการพัฒนา

ที่นำมาจากแผนพัฒนาหมู่บ้านและแผนพัฒนาชุมชน  
แผนพัฒนาท้องถิ่น (พ.ศ. 2566 - 2570) ฉบับทบทวน ครั้งที่ 1/2566  
องค์การบริหารส่วนตำบลปากทรง อำเภอพะโต๊ะ จังหวัดชุมพร

- ก. ยุทธศาสตร์ชาติ 20 ปี ยุทธศาสตร์ที่ 2 ด้านการสร้างความรู้ความสามารถในการแข่งขัน
- ข. แผนพัฒนาเศรษฐกิจและสังคมแห่งชาติ ฉบับที่ 13 หมายความว่า 5 ไทยเป็นประตูการค้าการลงทุนและยุทธศาสตร์ทางโลจิสติกส์ที่สำคัญของภูมิภาค
- ค. Sustainable Development Goals : SDGs เป้าหมายที่ 9 สร้างโครงสร้างพื้นฐานที่มีความทนทาน ส่งเสริมการพัฒนาด้านการคมนาคมและยั่งยืนและส่งเสริมนวัตกรรม
- ง. ยุทธศาสตร์จังหวัดชุมพร ยุทธศาสตร์ที่ 3 การพัฒนาเมืองที่น่าอยู่และโครงสร้างพื้นฐานคมนาคมโลจิสติกส์ที่สะดวก ปลอดภัย ได้มาตรฐานและเชื่อมโยงเป็นโครงข่ายคมนาคมที่มีประสิทธิภาพ
- จ. ยุทธศาสตร์การพัฒนาของ อปท.ในเขตจังหวัดที่ 1 ด้านการพัฒนากระบวนการระบบโครงสร้างพื้นฐาน
- 1.ยุทธศาสตร์การพัฒนากระบวนการระบบโครงสร้างพื้นฐานให้ได้มาตรฐานและทั่วถึง
- 1.1แผนงานอุตสาหกรรมและการโยธา

ที่	โครงการ	วัตถุประสงค์	เป้าหมาย (ผลผลิตของโครงการ)	งบประมาณ					ตัวชี้วัด (KPI)	ผลที่คาดว่าจะได้รับ	ที่มาของโครงการ	หน่วยงานรับผิดชอบหลัก
				ปี 2566 (บาท)	ปี 2567 (บาท)	ปี 2568 (บาท)	ปี 2569 (บาท)	ปี 2570 (บาท)				
310	ปรับปรุงถนนลูกรัง ซอยอ่างเก็บน้ำ (จุดซอยหลักบ้าน) หมู่ที่ 8	เพื่อให้ได้ถนน เดินทางสะดวก ปลอดภัย	ปรับปรุงถนนลูกรัง กว้าง 3.50 ม. ระยะทาง 700.00 ม.					80,000	ระยะทางของถนน การที่ได้รับการ ปรับปรุง	ประชาชนมี เส้นทางในการ สัญจรที่สะดวก	แผนพัฒนา หมู่บ้าน หมู่ที่ 8	กองช่าง
311	ปรับปรุงถนนลูกรัง ซอยห้วย มัน (บ้านตาจวน) หมู่ที่ 8	เพื่อให้ได้ถนน เดินทางสะดวก ปลอดภัย	ปรับปรุงถนนลูกรัง กว้าง 3.00 ม. ระยะทาง 1,000.00 ม.			300,000			ระยะทางของถนน การที่ได้รับการ ปรับปรุง	ประชาชนมี เส้นทางในการ สัญจรที่สะดวก	แผนพัฒนา หมู่บ้าน หมู่ที่ 8	กองช่าง
312	ปรับปรุงถนนลูกรัง ซอยตา ดอง (บ้านนายเสนีย์) หมู่ที่ 8	เพื่อให้ได้ถนน เดินทางสะดวก ปลอดภัย	ปรับปรุงถนนลูกรัง กว้าง 3.50 ม. ระยะทาง 800.00 ม.		85,000				ระยะทางของถนน การที่ได้รับการ ปรับปรุง	ประชาชนมี เส้นทางในการ สัญจรที่สะดวก	แผนพัฒนา หมู่บ้าน หมู่ที่ 8	กองช่าง
313	ปรับปรุงถนนลูกรัง ซอยตา จิตร - ป่าพัน หมู่ที่ 8	เพื่อให้ได้ถนน เดินทางสะดวก ปลอดภัย	ปรับปรุงถนนลูกรัง กว้าง 3.00 ม. ระยะทาง 800.00 ม.						ระยะทางของถนน การที่ได้รับการ ปรับปรุง	ประชาชนมี เส้นทางในการ สัญจรที่สะดวก	แผนพัฒนา หมู่บ้าน หมู่ที่ 8	กองช่าง
314	ปรับปรุงถนนลูกรัง ซอยตา หมาย หมู่ที่ 8	เพื่อให้ได้ถนน เดินทางสะดวก ปลอดภัย	ปรับปรุงถนนลูกรัง กว้าง 3.50 ม. ระยะทาง 800.00 ม.				85,000		ระยะทางของถนน การที่ได้รับการ ปรับปรุง	ประชาชนมี เส้นทางในการ สัญจรที่สะดวก	แผนพัฒนา หมู่บ้าน หมู่ที่ 8	กองช่าง

รายละเอียดโครงการพัฒนา

แบบ ผ.02/1

ที่นำมาจากแผนพัฒนาหมู่บ้านและแผนพัฒนาชุมชน  
แผนพัฒนาท้องถิ่น (พ.ศ. 2566 - 2570) ฉบับทบทวน ครั้งที่ 1/2566  
องค์การบริหารส่วนตำบลปากทรง อำเภอพะโต๊ะ จังหวัดชุมพร

- ก. ยุทธศาสตร์ชาติ 20 ปี ยุทธศาสตร์ที่ 2 ด้านการสร้างความรู้ความสามารถในการแข่งขัน
  - ข. แผนพัฒนาเศรษฐกิจและสังคมแห่งชาติ ฉบับที่ 13 หมายความว่า 5 ไทยเป็นประตูการค้าการลงทุนและยุทธศาสตร์ทางโลจิสติกส์ที่สำคัญของภูมิภาค
  - ค. Sustainable Development Goals : SDGs เป้าหมายที่ 9 สร้างโครงสร้างพื้นฐานที่มีคุณภาพ ส่งเสริมการพัฒนาด้านการคมนาคมและส่งเสริมนวัตกรรม
  - ง. ยุทธศาสตร์จังหวัดชุมพร ยุทธศาสตร์ที่ 3 การพัฒนาเมืองที่น่าอยู่และพัฒนาคมนาคมโลจิสติกส์ที่สะดวก ปลอดภัย ได้มาตรฐานและเชื่อมโยงเป็นโครงข่ายคมนาคมที่มีประสิทธิภาพ
  - จ. ยุทธศาสตร์การพัฒนาของ อปท.ในเขตจังหวัดที่ 1 ด้านการพัฒนากระบวนการระบบโครงสร้างพื้นฐาน
- 1.ยุทธศาสตร์การพัฒนาสร้างพื้นฐานให้ได้มาตรฐานและทั่วถึง
- 1.1แผนงานอุตสาหกรรมและการโยธา

ที่	โครงการ	วัตถุประสงค์	เป้าหมาย (ผลผลิตของโครงการ)	งบประมาณ					ตัวชี้วัด (KPI)	ผลที่คาดว่าจะได้รับ	ที่มาของโครงการ	หน่วยงานรับผิดชอบหลัก
				ปี 2566 (บาท)	ปี 2567 (บาท)	ปี 2568 (บาท)	ปี 2569 (บาท)	ปี 2570 (บาท)				
315	ปรับปรุงถนนลูกรัง ซอยท้ายต้นเรียน หมู่ที่ 8	เพื่อให้ได้ถนนเดินทางสะดวกปลอดภัย	ปรับปรุงถนนลูกรัง กว้าง 3.50 ม. ระยะทาง 1,000.00 ม.	300,000					ระยะทางของถนนการที่ได้รับบริการปรับปรุง	ประชาชนมีเส้นทางในการสัญจรที่สะดวก	แผนพัฒนาหมู่บ้าน หมู่ที่ 8	กองช่าง
316	ปรับปรุงถนนลูกรัง ซอยท้ายต้นหมูน หมู่ที่ 8	เพื่อให้ได้ถนนเดินทางสะดวกปลอดภัย	ปรับปรุงถนนลูกรัง กว้าง 4.00 ม. ยาว 1,500.00 ม. พร้อมวางท่อคสล.ขนาด 1.00 ม. X 1.00 ม. จำนวน 2 จุด (ช่วงทางเข้าสวนนายไพศาล)	185,000					ระยะทางของถนนการที่ได้รับบริการปรับปรุง	ประชาชนมีเส้นทางในการสัญจรที่สะดวก	แผนพัฒนาหมู่บ้าน หมู่ที่ 8	กองช่าง
317	ปรับปรุงถนนลูกรังซอยหนองยายซ้อน หมู่ที่ 8	เพื่อให้ได้ถนนเดินทางสะดวกปลอดภัย	ปรับปรุงถนนลูกรัง กว้าง 3.00 ม. ระยะทาง 500.00 ม.			60,000			ระยะทางของถนนการที่ได้รับบริการปรับปรุง	ประชาชนมีเส้นทางในการสัญจรที่สะดวก	แผนพัฒนาหมู่บ้าน หมู่ที่ 8	กองช่าง
318	ก่อสร้างท่อลอดชนิดเหลี่ยม สายในและ - ตะแบกงาม (ช่วงสวนนายทวี) หมู่ที่ 8	เพื่อให้การเดินทางสะดวกปลอดภัย	ก่อสร้างท่อลอดชนิดเหลี่ยม ชนิด 1 ช่องทาง ขนาด 3.00 ม. X 1.80 ม. X 8.00 ม.	450,000					จำนวนครัวเรือนที่ได้รับประโยชน์ในการเดินทาง	ประชาชนมีเส้นทางในการสัญจรที่สะดวก	แผนพัฒนาหมู่บ้าน หมู่ที่ 8	กองช่าง

## รายละเอียดโครงการพัฒนา

ที่นำมาจากแผนพัฒนาหมู่บ้านและแผนพัฒนาชุมชน  
แผนพัฒนาท้องถิ่น (พ.ศ. 2566 - 2570) ฉบับทบทวน ครั้งที่ 1/2566  
องค์การบริหารส่วนตำบลปากทรง อำเภอพะโต๊ะ จังหวัดชุมพร

- ก. ยุทธศาสตร์ชาติ 20 ปี ยุทธศาสตร์ที่ 2 ด้านการสร้างความรู้ความสามารถในการแข่งขัน
- ข. แผนพัฒนาเศรษฐกิจและสังคมแห่งชาติ ฉบับที่ 13 หมายความว่า 5 ไทยเป็นประตูการค้าการลงทุนและยุทธศาสตร์ทางโลจิสติกส์ที่สำคัญของภูมิภาค
- ค. Sustainable Development Goals : SDGs เป้าหมายที่ 9 สร้างโครงสร้างพื้นฐานที่มีคุณภาพ ส่งเสริมการพัฒนาด้านการคมนาคมและยั่งยืนและส่งเสริมนวัตกรรม
- ง. ยุทธศาสตร์จังหวัดชุมพร ยุทธศาสตร์ที่ 3 การพัฒนาเมืองที่น่าอยู่และพัฒนาคมนาคมโลจิสติกส์ที่สะดวก ปลอดภัย ได้มาตรฐานและเชื่อมโยงเป็นโครงข่ายคมนาคมที่มีประสิทธิภาพ
- จ. ยุทธศาสตร์การพัฒนาของ อปท.ในเขตจังหวัดที่ 1 ด้านการพัฒนาระบบโครงสร้างพื้นฐาน
- 1.ยุทธศาสตร์การพัฒนาของอปท.ในเขตจังหวัดที่ 1 ด้านการพัฒนาระบบโครงสร้างพื้นฐาน
- 1.1แผนงานอุตสาหกรรมและการโยธา

ที่	โครงการ	วัตถุประสงค์	เป้าหมาย (ผลผลิตของโครงการ)	งบประมาณ					ตัวชี้วัด (KPI)	ผลที่คาดว่าจะ ได้รับ	ที่มาของ โครงการ	หน่วยงาน รับผิดชอบ หลัก
				ปี 2566 (บาท)	ปี 2567 (บาท)	ปี 2568 (บาท)	ปี 2569 (บาท)	ปี 2570 (บาท)				
319	ก่อสร้างท่อลอดชนิดเหลี่ยม สายโนแจะ - ตะแบกงาม (ช่วงตีนควนโกนเขียว) หมู่ที่ 8	เพื่อให้การเดินทาง สะดวกปลอดภัย	ก่อสร้างท่อลอดชนิดเหลี่ยม ชนิด 1 ช่องทาง ขนาด 3.00 ม. X 3.00 ม. X 8.00 ม.		600,000				จำนวนครัวเรือนที่ ได้รับประโยชน์ใน การเดินทาง	ประชาชนมี เส้นทางในการ สัญจรที่สะดวก	แผนพัฒนา หมู่บ้าน หมู่ที่ 8	กองช่าง
320	ก่อสร้างท่อลอดชนิดเหลี่ยม สายโนแจะ - ตะแบกงาม (ช่วงสวนโกนเขียว) หมู่ที่ 8	เพื่อให้การเดินทาง สะดวกปลอดภัย	ก่อสร้างท่อลอดชนิดเหลี่ยม ชนิด 1 ช่องทาง ขนาด 3.00 ม. X 1.80 ม. X 8.00 ม.			450,000			จำนวนครัวเรือนที่ ได้รับประโยชน์ใน การเดินทาง	ประชาชนมี เส้นทางในการ สัญจรที่สะดวก	แผนพัฒนา หมู่บ้าน หมู่ที่ 8	กองช่าง
321	ก่อสร้างท่อลอดชนิดเหลี่ยม สายโนแจะ - ตะแบกงาม (ช่วงบ้านนaylor) หมู่ที่ 8	เพื่อให้การเดินทาง สะดวกปลอดภัย	ก่อสร้างท่อลอดชนิดเหลี่ยม ชนิด 1 ช่องทาง ขนาด 3.00 ม. X 1.80 ม. X 8.00 ม.		450,000				จำนวนครัวเรือนที่ ได้รับประโยชน์ใน การเดินทาง	ประชาชนมี เส้นทางในการ สัญจรที่สะดวก	แผนพัฒนา หมู่บ้าน หมู่ที่ 8	กองช่าง
322	วางท่อระบายน้ำป้องกัน กัดเซาะตลิ่งจุดที่ 1 ช่วง ลำน้ำสงขลูปาลาสุวรรณ ถนน สายต่อตั้ง-ตะแบกงาม (ช่วง โนแจะ) หมู่ที่ 8	เพื่อให้การเดินทาง สะดวกปลอดภัย	วางท่อระบายน้ำ กว้าง 5.00 ม. ยาว 100.00 ม.	300,000					จำนวนครัวเรือนที่ ได้รับประโยชน์ใน การเดินทาง	ประชาชนมี เส้นทางในการ สัญจรที่สะดวก	แผนพัฒนา หมู่บ้าน หมู่ที่ 8	กองช่าง

รายละเอียดโครงการพัฒนา

แบบ ผ.02/1

ที่นำมาจากแผนพัฒนาหมู่บ้านและแผนพัฒนาชุมชน  
แผนพัฒนาท้องถิ่น (พ.ศ. 2566 - 2570) ฉบับทบทวน ครั้งที่ 1/2566  
องค์การบริหารส่วนตำบลปากทรง อำเภอพะโต๊ะ จังหวัดชุมพร

- ก. ยุทธศาสตร์ชาติ 20 ปี ยุทธศาสตร์ที่ 2 ด้านการสร้างความรู้ความสามารถในการแข่งขัน
  - ข. แผนพัฒนาเศรษฐกิจและสังคมแห่งชาติ ฉบับที่ 13 หมายความว่า 5 ไทยเป็นประตูการค้าการลงทุนและยุทธศาสตร์ทางโลจิสติกส์ที่สำคัญของภูมิภาค
  - ค. Sustainable Development Goals : SDGs เป้าหมายที่ 9 สร้างโครงสร้างพื้นฐานที่มีคุณภาพ ส่งเสริมการพัฒนาด้านการคมนาคมและยั่งยืนและส่งเสริมนวัตกรรม
  - ง. ยุทธศาสตร์จังหวัดชุมพร ยุทธศาสตร์ที่ 3 การพัฒนาเมืองที่น่าอยู่และพึ่งพาตนเองอย่างยั่งยืนและส่งเสริมการเชื่อมโยงเป็นโครงข่ายคมนาคมที่มีประสิทธิภาพ
  - จ. ยุทธศาสตร์การพัฒนาของ อปท.ในเขตจังหวัดที่ 1 ด้านการพัฒนากระบวนการระบบโครงสร้างพื้นฐาน
- 1.ยุทธศาสตร์การพัฒนากระบวนการระบบโครงสร้างพื้นฐานให้ได้มาตรฐานและทั่วถึง
  - 1.1แผนงานอุตสาหกรรมและการโยธา

ที่	โครงการ	วัตถุประสงค์	เป้าหมาย (ผลผลิตของโครงการ)	งบประมาณ					ตัวชี้วัด (KPI)	ผลที่คาดว่าจะได้รับ	ที่มาของโครงการ	หน่วยงานรับผิดชอบหลัก
				ปี 2566 (บาท)	ปี 2567 (บาท)	ปี 2568 (บาท)	ปี 2569 (บาท)	ปี 2570 (บาท)				
323	วางกล่องเก็บขยะป้องกันนกกัดเขาตลิ่งจุดที่ 2 ช่วงบ้านนายจักรพรรดิ - บ้านนายการัญญ ถนนสายต่อตั้ง-ตะแบกงาม (ช่วงโนนแจะ) หมู่ที่ 8	เพื่อให้การเดินทางสะดวกปลอดภัย	วางกล่องเก็บขยะ กว้าง 5.00 ม. ยาว 200.00 ม.	600,000					ประชาชนมีเส้นทางในการสัญจรที่สะดวก	แผนพัฒนาหมู่บ้าน หมู่ที่ 8	กองช่าง	
324	วางกล่องเก็บขยะป้องกันนกกัดเขาตลิ่งจุดที่ 3 ช่วงบ้านนายอรุณ - ความใกล้ชิดถนนสายต่อตั้ง-ตะแบกงาม (ช่วงโนนแจะ) หมู่ที่ 8	เพื่อให้การเดินทางสะดวกปลอดภัย	วางกล่องเก็บขยะ กว้าง 5.00 ม. ยาว 500.00 ม.	1,500,000					ประชาชนมีเส้นทางในการสัญจรที่สะดวก	แผนพัฒนาหมู่บ้าน หมู่ที่ 8	กองช่าง	
325	ขุดลอกอ่างเก็บน้ำขนาดเล็ก (จุดห้วยมีน) หมู่ที่ 8	เพื่อให้ประชาชนมีน้ำในการอุปโภค - บริโภคอย่างทั่วถึง	ขุดลอกอ่างเก็บน้ำขนาดเล็ก รายละเอียดตามแบบ อนุมัติ กำหนด	200,000					จำนวนครัวเรือนที่มีน้ำใช้อย่างเพียงพอ	แผนพัฒนาหมู่บ้าน หมู่ที่ 8	กองช่าง	



รายละเอียดโครงการพัฒนา

แบบ ผ.02/1

ที่นำมาจากแผนพัฒนาหมู่บ้านและแผนพัฒนาชุมชน  
แผนพัฒนาท้องถิ่น (พ.ศ. 2566 - 2570) ฉบับทบทวน ครั้งที่ 1/2566  
องค์การบริหารส่วนตำบลปากทรง อำเภอพะโต๊ะ จังหวัดชุมพร

- ก. ยุทธศาสตร์ชาติ 20 ปี ยุทธศาสตร์ที่ 2 ด้านการสร้างความรู้ความสามารถในการแข่งขัน
  - ข. แผนพัฒนาเศรษฐกิจและสังคมแห่งชาติ ฉบับที่ 13 หมายความว่า 5 ไทยเป็นประตูการค้าการลงทุนและยุทธศาสตร์ทางโลจิสติกส์ที่สำคัญของภูมิภาค
  - ค. Sustainable Development Goals : SDGs เป้าหมายที่ 9 สร้างโครงสร้างพื้นฐานที่มีคุณภาพ ส่งเสริมการพัฒนาด้านการคมนาคมและยั่งยืนและส่งเสริมนวัตกรรม
  - ง. ยุทธศาสตร์จังหวัดชุมพร ยุทธศาสตร์ที่ 3 การพัฒนาเมืองที่น่าอยู่และสร้างพื้นฐานความมั่นคงปลอดภัย ปลอดภัย ได้มาตรฐานและเชื่อมโยงเป็นโครงข่ายคมนาคมที่มีประสิทธิภาพ
  - จ. ยุทธศาสตร์การพัฒนาของ อปท.ในเขตจังหวัดที่ 1 ด้านการพัฒนากระบวนการระบบโครงสร้างพื้นฐาน
- 1.ยุทธศาสตร์การพัฒนาโครงสร้างพื้นฐานให้ได้มาตรฐานและทั่วถึง
- 1.1แผนงานอุตสาหกรรมและการโยธา

ที่	โครงการ	วัตถุประสงค์	เป้าหมาย (ผลผลิตของโครงการ)	งบประมาณ					ตัวชี้วัด (KPI)	ผลที่คาดว่าจะได้รับ	ที่มาของโครงการ	หน่วยงานรับผิดชอบหลัก
				ปี 2566 (บาท)	ปี 2567 (บาท)	ปี 2568 (บาท)	ปี 2569 (บาท)	ปี 2570 (บาท)				
326	ปรับปรุงประปาภูเขาหมู่บ้าน หมู่ที่ 8	เพื่อให้ประชาชนมีน้ำในการอุปโภค - บริโภคอย่างทั่วถึง	ปรับปรุงประปาภูเขาหมู่บ้าน ระยะทาง 4,000.00 ม.	400,000					จำนวนครัวเรือนที่มีน้ำใช้อย่างเพียงพอ	มีน้ำอุปโภค-บริโภค ทัวถึงทุกหมู่บ้าน	แผนพัฒนาหมู่บ้าน หมู่ที่ 8	กองช่าง
327	ก่อสร้างฝายชะลอน้ำ (ฝายน้ำล้น) ลำน้ำสงขลูปุผา สวรรค์ หมู่ที่ 8	เพื่อให้ประชาชนมีน้ำในการอุปโภค - บริโภคอย่างทั่วถึง	ก่อสร้างฝายชะลอน้ำ (ฝายน้ำล้น) รายละเอียดตามแบบที่ อนุมัติ กำหนด	400,000					จำนวนครัวเรือนที่มีน้ำใช้อย่างเพียงพอ	มีน้ำอุปโภค-บริโภค ทัวถึงทุกหมู่บ้าน	แผนพัฒนาหมู่บ้าน หมู่ที่ 8	กองช่าง
328	ขุดลอกคลอง สายในแจ๊ะ - ตะแบงาม หมู่ที่ 8	เพื่อเป็นการป้องกันและแก้ไขปัญหาระบายแล้งและอุทกภัย	ขุดลอกคลอง ขนาดกว้าง 7.00 ม. ยาว 300.00 ม. ลึก 2.00 ม.				100,000		คลองท้ายที่ได้รับ การขุดลอกมีความลึกขึ้น	สามารถกักเก็บน้ำสำหรับทำการเกษตรได้เพิ่มขึ้น	แผนพัฒนาหมู่บ้าน หมู่ที่ 8	กองช่าง
329	ขุดลอกคลองจากบ้านตาเพชร - ห้วยต้นหน หมู่ที่ 8	เพื่อเป็นการป้องกันและแก้ไขปัญหาระบายแล้งและอุทกภัย	ขุดลอกคลอง กว้าง 7.00 ม. ยาว 200.00 ม. ลึก 2.00 ม.					80,000	คลองท้ายที่ได้รับ การขุดลอกมีความลึกขึ้น	สามารถกักเก็บน้ำสำหรับทำการเกษตรได้เพิ่มขึ้น	แผนพัฒนาหมู่บ้าน หมู่ที่ 8	กองช่าง

รายละเอียดโครงการพัฒนา

แบบ ผ.02/1

ที่นำมาจากแผนพัฒนาหมู่บ้านและแผนพัฒนาชุมชน  
แผนพัฒนาท้องถิ่น (พ.ศ. 2566 - 2570) ฉบับทบทวน ครั้งที่ 1/2566  
องค์การบริหารส่วนตำบลปากทรง อำเภอพะโต๊ะ จังหวัดชุมพร

- ก. ยุทธศาสตร์ชาติ 20 ปี ยุทธศาสตร์ที่ 2 ด้านการสร้างความรู้ความสามารถในการแข่งขัน
- ข. แผนพัฒนาเศรษฐกิจและสังคมแห่งชาติ ฉบับที่ 13 หมายความว่า 5 ไทยเป็นประตูการค้าการลงทุนและยุทธศาสตร์ทางโลจิสติกส์ที่สำคัญของภูมิภาค
- ค. Sustainable Development Goals : SDGs เป้าหมายที่ 9 สร้างโครงสร้างพื้นฐานที่มีคุณภาพ ส่งเสริมการพัฒนาด้านการคมนาคมและยั่งยืนและส่งเสริมนวัตกรรม
- ง. ยุทธศาสตร์จังหวัดชุมพร ยุทธศาสตร์ที่ 3 การพัฒนาเมืองที่น่าอยู่และพัฒนาระบบโครงสร้างพื้นฐานคมนาคมโลจิสติกส์ที่สะดวก ปลอดภัย ได้มาตรฐานและเชื่อมโยงเป็นโครงข่ายคมนาคมที่มีประสิทธิภาพ
- จ. ยุทธศาสตร์การพัฒนาของ อปท.ในเขตจังหวัดที่ 1 ด้านการพัฒนากระบวนการระบบโครงสร้างพื้นฐาน
- 1.ยุทธศาสตร์การพัฒนากระบวนการระบบโครงสร้างพื้นฐานให้ได้มาตรฐานและทั่วถึง
- 1.1แผนงานอุตสาหกรรมและการโยธา

ที่	โครงการ	วัตถุประสงค์	เป้าหมาย (ผลผลิตของโครงการ)	งบประมาณ					ตัวชี้วัด (KPI)	ผลที่คาดว่าจะได้รับ	ที่มาของโครงการ	หน่วยงานรับผิดชอบหลัก
				ปี 2566 (บาท)	ปี 2567 (บาท)	ปี 2568 (บาท)	ปี 2569 (บาท)	ปี 2570 (บาท)				
330	ก่อสร้างถนน คลส.ซอยหินใหญ่ หมู่ที่ 8	เพื่อให้ได้ถนนที่มาตรฐานเดินทางสะดวกปลอดภัย	ก่อสร้างถนน คลส.กว้าง 3.00 ม. ยาว 200.00 ม. ทน 0.15 ม. ไหล่ทางข้างละ 0.50 ม.			480,000			ร้อยละของผู้ได้รับประโยชน์ในการเดินทาง	แผนพัฒนาหมู่บ้าน หมู่ที่ 8	กองช่าง	
331	วางท่อแก๊สป้องกันดินพังหน้าบ้าน นายประเสริฐ วรธนา หมู่ที่ 8	เพื่อให้การเดินทางสะดวกปลอดภัย	วางท่อแก๊สเป็น กว้าง 3.00 ม. ยาว 20.00 ม. ลึก 3.00 ม.			350,000			จำนวนครั้งเรือนที่ ได้รับประโยชน์ในการเดินทาง	แผนพัฒนาหมู่บ้าน หมู่ที่ 8	กองช่าง	
332	ปรับปรุงถนนลาดยางแอสฟัลท์ติกคอนกรีต เป็น ถนน คลส. สายต่อตั้ง-ตะแบกงาม (ช่วงโนนแจะ) หมู่ที่ 8	เพื่อความปลอดภัยในการเดินทาง	ปรับปรุงถนนลาดยางแอสฟัลท์ติกคอนกรีต เป็น ถนน คลส. กว้าง 5.00 ม. ยาว 800.00 ม. รายละเอียดตามแบบที่ อบต. กำหนด	800,000		800,000	800,000		ระยะเวลาของถนนที่ได้รับการปรับปรุง	แผนพัฒนาหมู่บ้าน หมู่ที่ 8	กองช่าง	
333	ก่อสร้างถนน คลส.ซอยห้วยเก็ง หมู่ที่ 8	เพื่อให้ได้ถนนที่มาตรฐานเดินทางสะดวกปลอดภัย	ก่อสร้างถนน คลส.กว้าง 4.00 ม. ยาว 250.00 ม. ทน 0.15 ม. ไหล่ทางข้างละ 0.50 ม.			800,000			ร้อยละของผู้ได้รับประโยชน์ในการเดินทาง	แผนพัฒนาหมู่บ้าน หมู่ที่ 8	กองช่าง	

รายละเอียดโครงการพัฒนา

แบบ ผ.02/1

ที่นำมาจากแผนพัฒนาหมู่บ้านและแผนพัฒนาชุมชน  
แผนพัฒนาท้องถิ่น (พ.ศ. 2566 - 2570) ฉบับทบทวน ครั้งที่ 1/2566  
องค์การบริหารส่วนตำบลปากทรง อำเภอพะโต๊ะ จังหวัดชุมพร

- ก. ยุทธศาสตร์ชาติ 20 ปี ยุทธศาสตร์ที่ 2 ด้านการสร้างความรู้ความสามารถในการแข่งขัน
- ข. แผนพัฒนาเศรษฐกิจและสังคมแห่งชาติ ฉบับที่ 13 หมายความว่า 5 ไทยเป็นประตูการค้าการลงทุนและยุทธศาสตร์ทางโลจิสติกส์ที่สำคัญของภูมิภาค
- ค. Sustainable Development Goals : SDGs เป้าหมายที่ 9 สร้างโครงสร้างพื้นฐานที่มีความทนทาน ส่งเสริมการพัฒนาอุตสาหกรรมที่ครอบคลุมและยั่งยืนและส่งเสริมนวัตกรรม
- ง. ยุทธศาสตร์จังหวัดชุมพร ยุทธศาสตร์ที่ 3 การพัฒนาเมืองที่น่าอยู่และสร้างพื้นฐานความคมนาคมโลจิสติกส์ที่สะดวก ปลอดภัย ได้มาตรฐานและเชื่อมโยงเป็นโครงข่ายคมนาคมที่มีประสิทธิภาพ
- จ. ยุทธศาสตร์การพัฒนาของ อปท.ในเขตจังหวัดที่ 1 ด้านการพัฒนาระบบโครงสร้างพื้นฐาน

1.ยุทธศาสตร์การพัฒนาสร้างพื้นฐานให้ได้มาตรฐานและทั่วถึง

1.1แผนงานอุตสาหกรรมและการโยธา

ที่	โครงการ	วัตถุประสงค์	เป้าหมาย (ผลผลิตของโครงการ)	งบประมาณ					ตัวชี้วัด (KPI)	ผลที่คาดว่าจะได้รับ	ที่มาของโครงการ	หน่วยงานรับผิดชอบหลัก
				ปี 2566 (บาท)	ปี 2567 (บาท)	ปี 2568 (บาท)	ปี 2569 (บาท)	ปี 2570 (บาท)				
334	วางกล่องเก็บยื่นป้องกันดิ่งพัง ช่วงวัดโนนแจะ หมู่ที่ 8	เพื่อให้การเดินทางสะดวกปลอดภัย	วางกล่องเก็บยื่น ขนาด กว้าง 3.00 ม ยาว 60.00 ม. ลึก 3.00 เมตร			180,000			จำนวนครัวเรือนที่ได้รับประโยชน์ในการเดินทาง	แผนพัฒนาหมู่บ้าน หมู่ที่ 8	กองช่าง	
335	ปรับปรุงถนนลูกรัง ขยายความกว้าง 1 หมู่ที่ 8	เพื่อความปลอดภัยในการเดินทาง	ลูกรังเกลี่ยเรียบบดอัดแน่น กว้าง 5.00 ม. ยาว 200.00 ม. ทน 0.10 ม.			100,000		100,000	ประชาชนมีเส้นทางในการสัญจรที่สะดวก	แผนพัฒนาหมู่บ้าน หมู่ที่ 8	กองช่าง	
336	ปรับปรุงถนนลูกรัง ขยายความกว้าง 2 หมู่ที่ 8	เพื่อความปลอดภัยในการเดินทาง	ลูกรังเกลี่ยเรียบบดอัดแน่น กว้าง 5.00 ม. ยาว 200.00 ม. ทน 0.10 ม.	100,000			100,000		ประชาชนมีเส้นทางในการสัญจรที่สะดวก	แผนพัฒนาหมู่บ้าน หมู่ที่ 8	กองช่าง	
337	ก่อสร้างถนน คสล.ขอยเินเหมิง (รองป้อง) หมู่ที่ 8	เพื่อให้ได้ถนนที่มาตรฐานเดินทางสะดวกปลอดภัย	ก่อสร้างถนน คสล.กว้าง 4.00 ม. ยาว 160.00 ม. ทน 0.15 ม. ไหลทางข้างละ 0.50 ม.			512,000			ร้อยละของผู้ได้รับประโยชน์ในการเดินทาง	แผนพัฒนาหมู่บ้าน หมู่ที่ 8	กองช่าง	
338	ก่อสร้างถนน คสล.ขอยห้วยต้นหนุน หมู่ที่ 8	เพื่อให้ได้ถนนที่มาตรฐานเดินทางสะดวกปลอดภัย	ก่อสร้างถนน คสล.กว้าง 4.00 ม. ยาว 200.00 ม. ทน 0.15 ม.	640,000					ร้อยละของผู้ได้รับประโยชน์ในการเดินทาง	แผนพัฒนาหมู่บ้าน หมู่ที่ 8	กองช่าง	

รายละเอียดโครงการพัฒนา

แบบ ผ.02/1

ที่นำมาจากแผนพัฒนาหมู่บ้านและแผนพัฒนาชุมชน  
แผนพัฒนาท้องถิ่น (พ.ศ. 2566 - 2570) ฉบับทบทวน ครั้งที่ 1/2566  
องค์การบริหารส่วนตำบลปากทรง อำเภอพะโต๊ะ จังหวัดชุมพร

- ก. ยุทธศาสตร์ชาติ 20 ปี ยุทธศาสตร์ที่ 2 ด้านการสร้างความรู้ความสามารถในการแข่งขัน
  - ข. แผนพัฒนาเศรษฐกิจและสังคมแห่งชาติ ฉบับที่ 13 หมายความว่า 5 ไทยเป็นประตูการค้าการลงทุนและยุทธศาสตร์ทางโลจิสติกส์ที่สำคัญของภูมิภาค
  - ค. Sustainable Development Goals : SDGs เป้าหมายที่ 9 สร้างโครงสร้างพื้นฐานที่มีคุณภาพ ส่งเสริมการพัฒนาอุตสาหกรรมที่ครอบคลุมและยั่งยืนและส่งเสริมนวัตกรรม
  - ง. ยุทธศาสตร์จังหวัดชุมพร ยุทธศาสตร์ที่ 3 การพัฒนาเมืองที่น่าอยู่และพัฒนาโครงสร้างพื้นฐานคมนาคมโลจิสติกส์ที่สะดวก ปลอดภัย ได้มาตรฐานและเชื่อมโยงเป็นโครงข่ายคมนาคมที่มีประสิทธิภาพ
  - จ. ยุทธศาสตร์การพัฒนาของ อปท.ในเขตจังหวัดที่ 1 ด้านการพัฒนากระบวนการระบบโครงสร้างพื้นฐาน
- 1.ยุทธศาสตร์การพัฒนากระบวนการระบบโครงสร้างพื้นฐานให้ได้มาตรฐานและทั่วถึง
- 1.1แผนงานอุตสาหกรรมและการโยธา

ที่	โครงการ	วัตถุประสงค์	เป้าหมาย (ผลผลิตของโครงการ)	งบประมาณ					ตัวชี้วัด (KPI)	ผลที่คาดว่าจะได้รับ	ที่มาของโครงการ	หน่วยงานรับผิดชอบหลัก
				ปี 2566 (บาท)	ปี 2567 (บาท)	ปี 2568 (บาท)	ปี 2569 (บาท)	ปี 2570 (บาท)				
339	ปรับปรุงถนนลูกรัง ซอยบ้าน สี่สี หมู่ที่ 8	เพื่อให้ได้ถนน เดินทางสะดวก ปลอดภัย	ปรับปรุงถนนลูกรัง กว้าง 4.00 ม. ยาว 1,000.00 ม.				400,000		ระยะทางการของถนน การที่ได้รับการ ปรับปรุง	ประชาชนมี เส้นทางในการ สัญจรที่สะดวก	แผนพัฒนา หมู่บ้าน หมู่ที่ 8	กองช่าง
340	ก่อสร้างท่อลอดชนิดเหลี่ยม ซอยตาพันธ์ หมู่ที่ 8	เพื่อให้การเดินทาง สะดวกปลอดภัย	ก่อสร้างท่อลอดชนิดเหลี่ยม ขนาด 3.00X3.00X10.00 ม. รายละเอียดตามแบบที่ อบต. กำหนด	650,000					ร้อยละของผู้ได้รับ ประโยชน์ในการ เดินทาง	ประชาชนมี เส้นทางในการ สัญจรที่สะดวก	แผนพัฒนา หมู่บ้าน หมู่ที่ 8	กองช่าง
341	ก่อสร้างถนน คสล.สายคลอง เรือ หมู่ที่ 9	เพื่อให้ได้ถนนที่ มาตรฐานเดินทาง สะดวกปลอดภัย	ก่อสร้างถนน คสล.กว้าง 5.00 ม. ยาว 6,000.00 ม. หน้า 0.15 ม. ไหล่ทางข้างละ 0.50 ม.	7,000,000	7,000,000	7,000,000	7,000,000	7,000,000	ร้อยละของผู้ได้รับ ประโยชน์ในการ เดินทาง	ประชาชนมี เส้นทางในการ สัญจรที่สะดวก	แผนพัฒนา หมู่บ้าน หมู่ที่ 9	กองช่าง
342	ก่อสร้างถนน คสล.สายห้าง แกล - คลองเรือ ขพ.อ. 59006** หมู่ที่ 9 เชื่อมต่อ หมู่ที่ 9 ต.พะโต๊ะ	เพื่อให้ได้ถนนที่ มาตรฐานเดินทาง สะดวกปลอดภัย	ก่อสร้างถนน คสล.กว้าง 5.00 ม. ยาว 5,000.00 ม. หน้า 0.15 ม. ไหล่ทางข้างละ 0.50 ม.	4,100,000	4,100,000	4,100,000	4,100,000	4,100,000	ร้อยละของผู้ได้รับ ประโยชน์ในการ เดินทาง	ประชาชนมี เส้นทางในการ สัญจรที่สะดวก	แผนพัฒนา หมู่บ้าน หมู่ที่ 9	กองช่าง/ อบจ./กรม ส่งเสริมฯ

รายละเอียดโครงการพัฒนา

แบบ ผ.02/1

ที่นำมาจากแผนพัฒนาหมู่บ้านและแผนพัฒนาชุมชน  
แผนพัฒนาท้องถิ่น (พ.ศ. 2566 - 2570) ฉบับทบทวน ครั้งที่ 1/2566  
องค์การบริหารส่วนตำบลปากทรง อำเภอพะโต๊ะ จังหวัดชุมพร

- ก. ยุทธศาสตร์ชาติ 20 ปี ยุทธศาสตร์ที่ 2 ด้านการสร้างความรู้ความสามารถในการแข่งขัน
- ข. แผนพัฒนาเศรษฐกิจและสังคมแห่งชาติ ฉบับที่ 13 หมายความว่า 5 ไทยเป็นประตูการค้าการลงทุนและยุทธศาสตร์ทางโลจิสติกส์ที่สำคัญของภูมิภาค
- ค. Sustainable Development Goals : SDGs เป้าหมายที่ 9 สร้างโครงสร้างพื้นฐานที่มีคุณภาพ ส่งเสริมการพัฒนาด้านการคมนาคมและยั่งยืนและส่งเสริมนวัตกรรม
- ง. ยุทธศาสตร์จังหวัดชุมพร ยุทธศาสตร์ที่ 3 การพัฒนาเมืองที่น่าอยู่และพัฒนาระบบโครงสร้างพื้นฐานคมนาคมโลจิสติกส์ที่สะดวก ปลอดภัย ได้มาตรฐานและเชื่อมโยงเป็นโครงข่ายคมนาคมที่มีประสิทธิภาพ
- จ. ยุทธศาสตร์การพัฒนาของ อปท.ในเขตจังหวัดที่ 1 ด้านการพัฒนากระบวนการระบบโครงสร้างพื้นฐาน
- 1.ยุทธศาสตร์การพัฒนากระบวนการระบบโครงสร้างพื้นฐานให้ได้มาตรฐานและทั่วถึง
- 1.1แผนงานอุตสาหกรรมและการโยธา

ที่	โครงการ	วัตถุประสงค์	เป้าหมาย (ผลผลิตของโครงการ)	งบประมาณ					ตัวชี้วัด (KPI)	ผลที่คาดว่าจะได้รับ	ที่มาของโครงการ	หน่วยงานรับผิดชอบหลัก
				ปี 2566 (บาท)	ปี 2567 (บาท)	ปี 2568 (บาท)	ปี 2569 (บาท)	ปี 2570 (บาท)				
343	ก่อสร้างถนน คสล.ทางเข้า น้ำตกเหวลูหนึ่ง หมู่ที่ 9	เพื่อให้ได้ถนนที่ มาตรฐานเดินทาง สะดวกปลอดภัย	ก่อสร้างถนน คสล.กว้าง 4.00 ม. ยาว 1,000.00 ม. ทน 0.15 ม. ไหล่ทางข้างละ 0.50 ม.	3,500,000					ร้อยละของผู้ได้รับ ประโยชน์ในการ เดินทาง	ประชาชนมี เส้นทางในการ สัญจรที่สะดวก	แผนพัฒนา หมู่บ้าน หมู่ที่ 9	กองช่าง
344	ก่อสร้างถนน คสล.สาย โรงไฟฟ้าพลังน้ำ หมู่ที่ 9	เพื่อให้ได้ถนนที่ มาตรฐานเดินทาง สะดวกปลอดภัย	ก่อสร้างถนน คสล.กว้าง 4.00 ม. ยาว 3,000.00 ม. ทน 0.15 ม. ไหล่ทางข้างละ 0.50 ม.	9,000,000					ร้อยละของผู้ได้รับ ประโยชน์ในการ เดินทาง	ประชาชนมี เส้นทางในการ สัญจรที่สะดวก	แผนพัฒนา หมู่บ้าน หมู่ที่ 9	กองช่าง
345	ปรับปรุงถนนลูกรัง สายคลอง เรือ หมู่ที่ 9	เพื่อให้ได้ถนน เดินทางสะดวก ปลอดภัย	ปรับปรุงถนนลูกรังเกลี่ยเรียบ อัดแน่น กว้าง 5.00 ม. ยาว 5,000.00 ม. พร้อมฝังท่อระบาย น้ำ	18,500,000					ซ่อมแซมให้ใช้ เดินทางได้สะดวก	เดินทางได้ สะดวกปลอดภัย ดีต่อร้อนของ ประชาชน	แผนพัฒนา หมู่บ้าน หมู่ที่ 9	กองช่าง
346	ปรับปรุงถนนลูกรัง ซอยพลู หนึ่ง (น้ำตก) หมู่ที่ 9	เพื่อให้ได้ถนน เดินทางสะดวก ปลอดภัย	ปรับปรุงถนนลูกรังเกลี่ยเรียบ อัดแน่น กว้าง 4.00 ม. ยาว 1,000.00 ม. ทน 0.10 ม.	3,000,000					ซ่อมแซมให้ใช้ เดินทางได้สะดวก	เดินทางได้ สะดวกปลอดภัย ดีต่อร้อนของ ประชาชน	แผนพัฒนา หมู่บ้าน หมู่ที่ 9	กองช่าง

รายละเอียดโครงการพัฒนา

แบบ ผ.02/1

ที่นำมาจากแผนพัฒนาหมู่บ้านและแผนพัฒนาชุมชน  
แผนพัฒนาท้องถิ่น (พ.ศ. 2566 - 2570) ฉบับทบทวน ครั้งที่ 1/2566  
องค์การบริหารส่วนตำบลปากทรง อำเภอพะโต๊ะ จังหวัดชุมพร

- ก. ยุทธศาสตร์ชาติ 20 ปี ยุทธศาสตร์ที่ 2 ด้านการสร้างความรู้ความสามารถในการแข่งขัน
- ข. แผนพัฒนาเศรษฐกิจและสังคมแห่งชาติ ฉบับที่ 13 หมายความว่า 5 ไทยเป็นประตูการค้าการลงทุนและยุทธศาสตร์ทางโลจิสติกส์ที่สำคัญของภูมิภาค
- ค. Sustainable Development Goals : SDGs เป้าหมายที่ 9 สร้างโครงสร้างพื้นฐานที่มีคุณภาพ ส่งเสริมการพัฒนาด้านการคมนาคมและยั่งยืนและส่งเสริมนวัตกรรม
- ง. ยุทธศาสตร์จังหวัดชุมพร ยุทธศาสตร์ที่ 3 การพัฒนาเมืองที่น่าอยู่และสร้างพื้นฐานความมั่นคงปลอดภัย เป็นโครงสร้างพื้นฐานและเชื่อมโยงเป็นโครงข่ายคมนาคมที่มีประสิทธิภาพ
- จ. ยุทธศาสตร์การพัฒนาของ อปท.ในเขตจังหวัดที่ 1 ด้านการพัฒนากระบวนการสร้างพื้นฐาน
- 1.ยุทธศาสตร์การพัฒนากระบวนการสร้างพื้นฐานให้ได้มาตรฐานและทั่วถึง
- 1.1แผนงานอุตสาหกรรมและการโยธา

ที่	โครงการ	วัตถุประสงค์	เป้าหมาย (ผลผลิตของโครงการ)	งบประมาณ					ตัวชี้วัด (KPI)	ผลที่คาดว่าจะได้รับ	ที่มาของโครงการ	หน่วยงานรับผิดชอบหลัก
				ปี 2566 (บาท)	ปี 2567 (บาท)	ปี 2568 (บาท)	ปี 2569 (บาท)	ปี 2570 (บาท)				
347	ปรับปรุงถนนลูกรัง ซอยบ้านโก๊ะ หมู่ที่ 9	เพื่อให้ได้ถนนเดินทางสะดวกปลอดภัย	ปรับปรุงถนนลูกรังเกวียนเรียงบก กว้าง 4.00 ม. ยาว 500.00 ม.	75,000	75,000	75,000	75,000	75,000	ให้ใช้ประโยชน์ได้สะดวกขึ้น	ประชาชนเดินทางได้สะดวกและปลอดภัย	แผนพัฒนาหมู่บ้าน หมู่ที่ 9	กองช่าง
348	ปรับปรุงถนนลูกรัง ซอยเขาเจ็บบัน หมู่ที่ 9	เพื่อให้ได้ถนนเดินทางสะดวกปลอดภัย	ปรับปรุงถนนลูกรังเกวียนเรียงบก อัดแน่น กว้าง 3.50 ม. ยาว 800.00 ม. พร้อมฝังท่อระบายน้ำ	130,000	130,000				ระยะทางของถนนการที่ได้รับการปรับปรุง	ประชาชนเดินทางได้สะดวกและปลอดภัย	แผนพัฒนาหมู่บ้าน หมู่ที่ 9	กองช่าง
349	ปรับปรุงถนนลูกรัง ซอยเขาตาจันทร์โรงไฟฟ้าพลังน้ำ หมู่ที่ 9	เพื่อให้ได้ถนนเดินทางสะดวกปลอดภัย	ปรับปรุงถนนลูกรังเกวียนเรียงบก อัดแน่น กว้าง 4.00 ม. ยาว 3,000.00 ม. พร้อมฝังท่อระบายน้ำ	385,000	385,000	385,000			ระยะทางของถนนการที่ได้รับการปรับปรุง	เป็นเส้นทางศึกษาดูงานได้สะดวก	แผนพัฒนาหมู่บ้าน หมู่ที่ 9	กองช่าง
350	ปรับปรุงถนนลูกรัง ซอยยายพิ๊ด หมู่ที่ 9	เพื่อให้ได้ถนนเดินทางสะดวกปลอดภัย	ปรับปรุงถนนลูกรังเกวียนเรียงบก อัดแน่น กว้าง 4.00 ม. ยาว 800.00 ม.	94,000	94,000	94,000			ระยะทางของถนนการที่ได้รับการปรับปรุง	ประชาชนเดินทางได้สะดวกและปลอดภัย	แผนพัฒนาหมู่บ้าน หมู่ที่ 9	กองช่าง

รายละเอียดโครงการพัฒนา

แบบ ผ.02/1

ที่นำมาจากแผนพัฒนาหมู่บ้านและแผนพัฒนาชุมชน  
แผนพัฒนาท้องถิ่น (พ.ศ. 2566 - 2570) ฉบับทบทวน ครั้งที่ 1/2566  
องค์การบริหารส่วนตำบลปากทรง อำเภอพะโต๊ะ จังหวัดชุมพร

- ก. ยุทธศาสตร์ชาติ 20 ปี ยุทธศาสตร์ที่ 2 ด้านการสร้างความรู้ความสามารถในการแข่งขัน
- ข. แผนพัฒนาเศรษฐกิจและสังคมแห่งชาติ ฉบับที่ 13 หมายความว่า 5 ไทยเป็นประตูการค้าการลงทุนและยุทธศาสตร์ทางโลจิสติกส์ที่สำคัญของภูมิภาค
- ค. Sustainable Development Goals : SDGs เป้าหมายที่ 9 สร้างโครงสร้างพื้นฐานที่มีคุณภาพ ส่งเสริมการพัฒนาด้านการคมนาคมและยั่งยืนและส่งเสริมนวัตกรรม
- ง. ยุทธศาสตร์จังหวัดชุมพร ยุทธศาสตร์ที่ 3 การพัฒนาเมืองที่น่าอยู่และสร้างพื้นฐานความมั่นคงปลอดภัย ปลอดภัย ได้มาตรฐานและเชื่อมโยงเป็นโครงข่ายคมนาคมที่มีประสิทธิภาพ
- จ. ยุทธศาสตร์การพัฒนาของ อปท.ในเขตจังหวัดที่ 1 ด้านการพัฒนากระบวนการระบบโครงสร้างพื้นฐาน
- 1.ยุทธศาสตร์การพัฒนากระบวนการระบบโครงสร้างพื้นฐานให้ได้มาตรฐานและทั่วถึง
- 1.1แผนงานอุตสาหกรรมและการโยธา

ที่	โครงการ	วัตถุประสงค์	เป้าหมาย (ผลผลิตของโครงการ)	งบประมาณ					ตัวชี้วัด (KPI)	ผลที่คาดว่าจะ ได้รับ	ที่มาของ โครงการ	หน่วยงาน รับผิดชอบ หลัก
				ปี 2566 (บาท)	ปี 2567 (บาท)	ปี 2568 (บาท)	ปี 2569 (บาท)	ปี 2570 (บาท)				
351	ปรับปรุงถนนลูกรัง ซอยบ้าน ผู้ช่วยชาย หมู่ที่ 9	เพื่อให้ได้ถนน เดินทางสะดวก ปลอดภัย	ปรับปรุงถนนลูกรังเกวียนเรียบบด อัดแน่นกว้าง 4.00 ม. ยาว 600.00 ม.			70,000	70,000		ระยะทางของถนน การที่ได้รับการ ปรับปรุง	ประชาชน เดินทางได้ สะดวกและ ปลอดภัย	แผนพัฒนา หมู่บ้าน หมู่ที่ 9	กองช่าง
352	ก่อสร้างท่อลอดเหลี่ยมสวน ตาราญ หมู่ที่ 9	เพื่อให้การเดินทาง สะดวกปลอดภัย	ก่อสร้างท่อลอดชนิดเหลี่ยม 1 ช่องทาง ขนาด 1.80 ม. X 1.80 ม. X 7.00 ม.	240,000					จำนวนครัวเรือนที่ ได้รับประโยชน์ใน การเดินทาง	ประชาชนได้ ประโยชน์ใน เดินทาง	แผนพัฒนา หมู่บ้าน หมู่ที่ 9	กองช่าง
353	ก่อสร้างท่อลอดเหลี่ยมแปลง นาชุมชน หมู่ที่ 9	เพื่อให้การเดินทาง สะดวกปลอดภัย	ก่อสร้างท่อลอดชนิดเหลี่ยม 1 ช่องทาง ขนาด 1.80 ม. X 1.80 ม. X 7.00 ม.	240,000					จำนวนครัวเรือนที่ ได้รับประโยชน์ใน การเดินทาง	ประชาชน เดินทางได้ สะดวกและ ปลอดภัย	แผนพัฒนา หมู่บ้าน หมู่ที่ 9	กองช่าง
354	ก่อสร้างท่อลอดเหลี่ยมบ้าน ตาอืด หมู่ที่ 9	เพื่อให้การเดินทาง สะดวกปลอดภัย	ก่อสร้างท่อลอดชนิดเหลี่ยม 1 ช่องทาง ขนาด 1.80 ม. X 1.80 ม. X 7.00 ม.	240,000					จำนวนครัวเรือนที่ ได้รับประโยชน์ใน การเดินทาง	ประชาชน เดินทางได้ สะดวกและ ปลอดภัย	แผนพัฒนา หมู่บ้าน หมู่ที่ 9	กองช่าง

รายละเอียดโครงการพัฒนา

แบบ ผ.02/1

ที่นำมาจากแผนพัฒนาหมู่บ้านและแผนพัฒนาชุมชน  
แผนพัฒนาท้องถิ่น (พ.ศ. 2566 - 2570) ฉบับทบทวน ครั้งที่ 1/2566  
องค์การบริหารส่วนตำบลปากทรง อำเภอพะโต๊ะ จังหวัดชุมพร

- ก. ยุทธศาสตร์ชาติ 20 ปี ยุทธศาสตร์ที่ 2 ด้านการสร้างความรู้ความสามารถในการแข่งขัน
  - ข. แผนพัฒนาเศรษฐกิจและสังคมแห่งชาติ ฉบับที่ 13 หมายความว่า 5 ไทยเป็นประตูการค้าการลงทุนและยุทธศาสตร์ทางโลจิสติกส์ที่สำคัญของภูมิภาค
  - ค. Sustainable Development Goals : SDGs เป้าหมายที่ 9 สร้างโครงสร้างพื้นฐานที่มีความทนทาน ส่งเสริมการพัฒนาอุตสาหกรรมที่ครอบคลุมและยั่งยืนและส่งเสริมนวัตกรรม
  - ง. ยุทธศาสตร์จังหวัดชุมพร ยุทธศาสตร์ที่ 3 การพัฒนาเมืองที่น่าอยู่และพัฒนาศูนย์รวมเศรษฐกิจและเชื่อมโยงเป็นโครงข่ายคมนาคมที่มีประสิทธิภาพ
  - จ. ยุทธศาสตร์การพัฒนาของ อปท.ในเขตจังหวัดที่ 1 ด้านการพัฒนาระบบโครงสร้างพื้นฐาน
- 1.ยุทธศาสตร์การพัฒนาสร้างพื้นฐานให้ได้มาตรฐานและทั่วถึง
- 1.1แผนงานอุตสาหกรรมและการโยธา

ที่	โครงการ	วัตถุประสงค์	เป้าหมาย (ผลผลิตของโครงการ)	งบประมาณ					ตัวชี้วัด (KPI)	ผลที่คาดว่าจะได้รับ	ที่มาของโครงการ	หน่วยงานรับผิดชอบหลัก
				ปี 2566 (บาท)	ปี 2567 (บาท)	ปี 2568 (บาท)	ปี 2569 (บาท)	ปี 2570 (บาท)				
355	ก่อสร้างท่อลอดเหลี่ยมบ้านตายุ หมู่ที่ 9	เพื่อให้การเดินทางสะดวกปลอดภัย	ก่อสร้างท่อลอดชนิดเหลี่ยม 1 ช่องทาง ขนาด 1.80 ม. X 1.80 ม. X 7.00 ม.				240,000		จำนวนครัวเรือนที่ได้รับประโยชน์ในการเดินทาง	ประชาชนใช้เส้นทางได้สะดวกขึ้น	แผนพัฒนาหมู่บ้าน หมู่ที่ 9	กองช่าง
356	ก่อสร้างท่อลอดเหลี่ยมซอยเจ้ามัน หมู่ที่ 9	เพื่อให้การเดินทางสะดวกปลอดภัย	ก่อสร้างท่อลอดชนิดเหลี่ยม 1 ช่องทาง ขนาด 1.80 ม. X 1.80 ม. X 7.00 ม.				240,000		จำนวนครัวเรือนที่ได้รับประโยชน์ในการเดินทาง	ประชาชนใช้เส้นทางได้สะดวกขึ้น	แผนพัฒนาหมู่บ้าน หมู่ที่ 9	กองช่าง
357	ก่อสร้างท่อลอดชนิดเหลี่ยมซอยยัด หมู่ที่ 9	เพื่อให้การเดินทางสะดวกปลอดภัย	ก่อสร้างท่อลอดชนิดเหลี่ยม 3 ช่องทาง ขนาด 3.00 ม. x 3.00 ม.	1,100,000					จำนวนครัวเรือนที่ได้รับประโยชน์ในการเดินทาง	เดินทางได้สะดวกและปลอดภัย	แผนพัฒนาหมู่บ้าน หมู่ที่ 9	กองช่าง
358	ก่อสร้างท่อลอดชนิดเหลี่ยมซอยผู้ช่วย หมู่ที่ 9	เพื่อให้การเดินทางสะดวกปลอดภัย	ก่อสร้างท่อลอดชนิดเหลี่ยม 3 ช่องทาง ขนาด 3.00 ม. x 3.00 ม.			1,100,000			จำนวนครัวเรือนที่ได้รับประโยชน์ในการเดินทาง	เดินทางได้สะดวกและปลอดภัย	แผนพัฒนาหมู่บ้าน หมู่ที่ 9	กองช่าง
359	ก่อสร้างท่อลอดเหลี่ยม 1 ช่อง บ้านตาเตียบ หมู่ที่ 9	ให้การเดินทางสะดวกปลอดภัย	ก่อสร้างท่อลอดชนิดเหลี่ยม 1 ช่อง ขนาด 1.80 ม. X 1.80 ม. X 7.00 ม.				240,000		จำนวนครัวเรือนที่ได้รับประโยชน์ในการเดินทาง	เดินทางได้สะดวกและปลอดภัย	แผนพัฒนาหมู่บ้าน หมู่ที่ 9	กองช่าง



รายละเอียดโครงการพัฒนา

แบบ ผ.02/1

ที่นำมาจากแผนพัฒนาหมู่บ้านและแผนพัฒนาชุมชน  
แผนพัฒนาท้องถิ่น (พ.ศ. 2566 - 2570) ฉบับทบทวน ครั้งที่ 1/2566  
องค์การบริหารส่วนตำบลปากทรง อำเภอพะโต๊ะ จังหวัดชุมพร

- ก. ยุทธศาสตร์ชาติ 20 ปี ยุทธศาสตร์ที่ 2 ด้านการสร้างความรู้ความสามารถในการแข่งขัน
  - ข. แผนพัฒนาเศรษฐกิจและสังคมแห่งชาติ ฉบับที่ 13 หมวดหมายที่ 5 ไทยเป็นประตูการค้าการลงทุนและยุทธศาสตร์ทางโลจิสติกส์ที่สำคัญของภูมิภาค
  - ค. Sustainable Development Goals : SDGs เป้าหมายที่ 9 สร้างโครงสร้างพื้นฐานที่มีคุณภาพ ส่งเสริมการพัฒนาด้านการคมนาคมและยั่งยืนและส่งเสริมนวัตกรรม
  - ง. ยุทธศาสตร์จังหวัดชุมพร ยุทธศาสตร์ที่ 3 การพัฒนาเมืองที่น่าอยู่และสร้างพื้นฐานความมั่นคงปลอดภัยและเชื่อมโยงเป็นโครงข่ายคมนาคมที่มีประสิทธิภาพ
  - จ. ยุทธศาสตร์การพัฒนาของ อปท.ในเขตจังหวัดที่ 1 ด้านการพัฒนากระบวนการสร้างพื้นฐาน
- 1.ยุทธศาสตร์การพัฒนาของ อปท.ในเขตจังหวัดที่ 1 ด้านการพัฒนาระบบโครงสร้างพื้นฐาน
  - 1.1.แผนงานอุตสาหกรรมและการโยธา

ที่	โครงการ	วัตถุประสงค์	เป้าหมาย (ผลผลิตของโครงการ)	งบประมาณ					ตัวชี้วัด (KPI)	ผลที่คาดว่าจะได้รับ	ที่มาของโครงการ	หน่วยงานรับผิดชอบหลัก
				ปี 2566 (บาท)	ปี 2567 (บาท)	ปี 2568 (บาท)	ปี 2569 (บาท)	ปี 2570 (บาท)				
360	ก่อสร้างฝายชะลอน้ำบริเวณ น้ำตกแหวดาจันทร์ หมู่ที่ 9	กักเก็บน้ำกักเก็บระบบ นิเวศและใช้ทางการ เกษตร	ก่อสร้างฝายชะลอน้ำ รายละเอียดตามแบบ กำหนด			350,000			จำนวนครัวเรือนที่ ได้รับประโยชน์ใน การเดินทาง	แผนพัฒนา หมู่บ้าน หมู่ที่ 9	กองช่าง	
361	ก่อสร้างฝายน้ำล้นเพื่อ การเกษตร 1 ประปาภูเขา หมู่ที่ 9	กักเก็บน้ำสำรองเพื่อ ใช้อุปโภคและบริโภค	ก่อสร้างฝายชะลอน้ำ รายละเอียดตามแบบ กำหนด				350,000		มีแหล่งเก็บน้ำสำรอง	แผนพัฒนา หมู่บ้าน หมู่ที่ 9	กองช่าง	
362	ก่อสร้างฝายน้ำล้น อเนกประสงค์ปากห้วยตาโจด หมู่ที่ 9	เพื่อการอนุรักษ์และ ใช้ประโยชน์	ก่อสร้างฝายชะลอน้ำ รายละเอียดตามแบบ กำหนด			350,000			มีฝายน้ำล้นเพิ่มขึ้น 1 แห่ง	แผนพัฒนา หมู่บ้าน หมู่ที่ 9	กองช่าง	

รายละเอียดโครงการพัฒนา

ที่นำมาจากแผนพัฒนาหมู่บ้านและแผนพัฒนาชุมชน  
แผนพัฒนาท้องถิ่น (พ.ศ. 2566 - 2570) ฉบับทบทวน ครั้งที่ 1/2566  
องค์การบริหารส่วนตำบลปากทรง อำเภอพะโต๊ะ จังหวัดชุมพร

- ก. ยุทธศาสตร์ชาติ 20 ปี ยุทธศาสตร์ที่ 2 ด้านการสร้างความรู้ความสามารถในการแข่งขัน
- ข. แผนพัฒนาเศรษฐกิจและสังคมแห่งชาติ ฉบับที่ 13 หมายความว่า 5 ไทยเป็นประตูการค้าการลงทุนและยุทธศาสตร์ทางโลจิสติกส์ที่สำคัญของภูมิภาค
- ค. Sustainable Development Goals : SDGs เป้าหมายที่ 9 สร้างโครงสร้างพื้นฐานที่มีคุณภาพ ส่งเสริมการพัฒนาด้านการคมนาคมและยั่งยืนและส่งเสริมนวัตกรรม
- ง. ยุทธศาสตร์จังหวัดชุมพร ยุทธศาสตร์ที่ 3 การพัฒนาเมืองที่น่าอยู่และโครงสร้างพื้นฐานคมนาคมโลจิสติกส์ที่สะดวก ปลอดภัย ได้มาตรฐานและเชื่อมโยงเป็นโครงข่ายคมนาคมที่มีประสิทธิภาพ
- จ. ยุทธศาสตร์การพัฒนาของ อปท.ในเขตจังหวัดที่ 1 ด้านการพัฒนากระบวนการระบบโครงสร้างพื้นฐาน
- 1.ยุทธศาสตร์การพัฒนาของ อปท.ในเขตจังหวัดที่ 1 ด้านการพัฒนาระบบโครงสร้างพื้นฐาน
- 1.1แผนงานอุตสาหกรรมและการโยธา

ที่	โครงการ	วัตถุประสงค์	เป้าหมาย (ผลผลิตของโครงการ)	งบประมาณ					ตัวชี้วัด (KPI)	ผลที่คาดว่าจะได้รับ	ที่มาของโครงการ	หน่วยงานรับผิดชอบหลัก
				ปี 2566 (บาท)	ปี 2567 (บาท)	ปี 2568 (บาท)	ปี 2569 (บาท)	ปี 2570 (บาท)				
363	ก่อสร้างฝายชะลอน้ำหัวช้างสี หมู่ที่ 9	เพื่อชะลอน้ำเลี้ยงส่งระบบและการเกษตร	ก่อสร้างฝายชะลอน้ำรายละเอียดตามแบบ อนุมัติกำหนด	350,000					มีฝายชะลอน้ำเพิ่มขึ้น 1 แห่ง	แผนพัฒนาหมู่บ้าน หมู่ที่ 9	กองช่าง	
364	ซ่อมแซมฝายน้ำล้นคลองบ้านตาป่อง หมู่ที่ 9	เพื่อเป็นแหล่งน้ำอุปโภคและบริโภค และอนุรักษ์พันธุกรรม	ซ่อมแซมฝายน้ำล้นรายละเอียดตามแบบ อนุมัติกำหนด	350,000					มีน้ำใช้อย่างพอเพียง	แผนพัฒนาหมู่บ้าน หมู่ที่ 9	กองช่าง	
365	ก่อสร้างฝายน้ำล้น คลองบ้านเจ้าตอน หมู่ที่ 9	มีน้ำใช้อย่างทั่วถึง	ก่อสร้างฝายน้ำล้น ขนาดสูง 3.00 ม. ยาว 20.00 ม.	450,000					ประชาชนมีน้ำใช้	แผนพัฒนาหมู่บ้าน หมู่ที่ 9	กองช่าง	
366	ก่อสร้างฝายน้ำล้น ขอบบ้านลุงชา หมู่ที่ 9	เพื่อมีน้ำใช้อย่างเพียงพอ	ก่อสร้างฝายน้ำล้น ขนาดกว้าง 10.00 ม. สูง 3.00 ม.			250,000			ประชาชนมีน้ำใช้	แผนพัฒนาหมู่บ้าน หมู่ที่ 9	กองช่าง	

รายละเอียดโครงการพัฒนา

ที่นำมาจากแผนพัฒนาหมู่บ้านและแผนพัฒนาชุมชน  
แผนพัฒนาท้องถิ่น (พ.ศ. 2566 - 2570) ฉบับทบทวน ครั้งที่ 1/2566  
องค์การบริหารส่วนตำบลปากทรง อำเภอพะโต๊ะ จังหวัดชุมพร

- ก. ยุทธศาสตร์ชาติ 20 ปี ยุทธศาสตร์ที่ 2 ด้านการสร้างความรู้ความสามารถในการแข่งขัน
- ข. แผนพัฒนาเศรษฐกิจและสังคมแห่งชาติ ฉบับที่ 13 หมายความว่า 5 ไทยเป็นประตูการค้าการลงทุนและยุทธศาสตร์ทางโลจิสติกส์ที่สำคัญของภูมิภาค
- ค. Sustainable Development Goals : SDGs เป้าหมายที่ 9 สร้างโครงสร้างพื้นฐานที่มีคุณภาพ ส่งเสริมการพัฒนาอุตสาหกรรมที่ครอบคลุมและยั่งยืนและส่งเสริมนวัตกรรม
- ง. ยุทธศาสตร์จังหวัดชุมพร ยุทธศาสตร์ที่ 3 การพัฒนาเมืองที่น่าอยู่และพัฒนาโครงสร้างพื้นฐานคมนาคมโลจิสติกส์ที่สะดวก ปลอดภัย ได้มาตรฐานและเชื่อมโยงเป็นโครงข่ายคมนาคมที่มีประสิทธิภาพ
- จ. ยุทธศาสตร์การพัฒนาของ อปท.ในเขตจังหวัดที่ 1 ด้านการพัฒนาระบบโครงสร้างพื้นฐาน
- 1.ยุทธศาสตร์การพัฒนาระบบโครงสร้างพื้นฐานให้ได้มาตรฐานและทั่วถึง
- 1.1แผนงานอุตสาหกรรมและการโยธา

ที่	โครงการ	วัตถุประสงค์	เป้าหมาย (ผลผลิตของโครงการ)	งบประมาณ					ตัวชี้วัด (KPI)	ผลที่คาดว่าจะได้รับ	ที่มาของโครงการ	หน่วยงานรับผิดชอบหลัก
				ปี 2566 (บาท)	ปี 2567 (บาท)	ปี 2568 (บาท)	ปี 2569 (บาท)	ปี 2570 (บาท)				
367	ก่อสร้างฝายเก็บน้ำเพื่อการประปา ประปาภูเขา ท้ายข้างสีบ้าน ตาฝัน หมู่ที่ 9	เพื่อเป็นแหล่งเก็บน้ำสำรองส่งเพื่อการเกษตร	ก่อสร้างฝายเก็บน้ำเพื่อการประปา ขนาดกว้าง 7.00 ม. X 2.00 ม. พร้อมท่อส่งน้ำ 2,000.00 ม.	600,000					เป็นฝ่ายส่งน้ำเพื่อการเกษตร	มีน้ำเพียงพอต่อความต้องการของประชาชน	แผนพัฒนาหมู่บ้าน หมู่ที่ 9	กองช่าง
368	ปรับปรุงฝายส่งน้ำพร้อมท่อส่งระบบประปา หมู่ที่ 9	ส่งน้ำเพื่อการเกษตร	มีน้ำเพื่อการผลิตและการเกษตร วางท่อ PE ขนาด 3 นิ้ว ยาว 2,500.00 ม.		350,000				มีแหล่งน้ำพร้อมระบบส่งเลี้ยงพื้นที่การเกษตรของประชาชน	มีน้ำใช้ในแปลงพื้นที่การเกษตรของประชาชน	แผนพัฒนาหมู่บ้าน หมู่ที่ 9	กองช่าง
369	ขุดลอกฝายบริเวณกรมพัฒนาที่ดิน พร้อมซ่อมแซมประตูระบายน้ำ เปิด-ปิด ขอบบ้านตาป่อง หมู่ที่ 9	เพื่อให้ประชาชนมีน้ำในการอุปโภค-บริโภคอย่างทั่วถึง	ขุดลอกฝายปริมาณ ขนาดกว้าง 20.00 ม. ยาว 100.00 ม. ลึก 6.00 ม.			2,400,000		2,400,000	จำนวนครัวเรือนที่มีน้ำใช้อย่างเพียงพอ	มีน้ำอุปโภค-บริโภค ที่เข้าถึงทุกหมู่บ้าน	แผนพัฒนาหมู่บ้าน หมู่ที่ 9	กองช่าง
370	ก่อสร้างท่อลอดชนิดเหลี่ยม ขอยโรงไฟฟ้า ห้วยตาบีด หมู่ที่ 9	เพื่อให้การเดินทางสะดวกปลอดภัย	ก่อสร้างท่อลอดชนิดเหลี่ยม ขนาด 3.00X 3.00X8.00 ม. รายละเอียดตามแบบที่ อบต. กำหนด				650,000		ร้อยละของผู้ได้รับประโยชน์ในการเดินทาง	ประชาชนมีเส้นทางในการสัญจรที่สะดวก	แผนพัฒนาหมู่บ้าน หมู่ที่ 9	กองช่าง

รายละเอียดโครงการพัฒนา

แบบ ผ.02/1

ที่นำมาจากแผนพัฒนาหมู่บ้านและแผนพัฒนาชุมชน  
แผนพัฒนาท้องถิ่น (พ.ศ. 2566 - 2570) ฉบับทบทวน ครั้งที่ 1/2566  
องค์การบริหารส่วนตำบลปากทรง อำเภอพะโต๊ะ จังหวัดชุมพร

- ก. ยุทธศาสตร์ชาติ 20 ปี ยุทธศาสตร์ที่ 2 ด้านการสร้างความรู้ความสามารถในการแข่งขัน
- ข. แผนพัฒนาเศรษฐกิจและสังคมแห่งชาติ ฉบับที่ 13 หมายความว่า 5 ไทยเป็นประตูการค้าการลงทุนและยุทธศาสตร์ทางโลจิสติกส์ที่สำคัญของภูมิภาค
- ค. Sustainable Development Goals : SDGs เป้าหมายที่ 9 สร้างโครงสร้างพื้นฐานที่มีคุณภาพ ส่งเสริมการพัฒนาด้านการคมนาคมและยั่งยืนและส่งเสริมนวัตกรรม
- ง. ยุทธศาสตร์จังหวัดชุมพร ยุทธศาสตร์ที่ 3 การพัฒนาเมืองที่น่าอยู่และสร้างพื้นฐานความมั่นคงปลอดภัยและเชื่อมโยงเป็นโครงข่ายคมนาคมที่มีประสิทธิภาพ
- จ. ยุทธศาสตร์การพัฒนาของ อปท.ในเขตจังหวัดที่ 1 ด้านการพัฒนากระบวนการระบบโครงสร้างพื้นฐาน
- 1.ยุทธศาสตร์การพัฒนาของ อปท.ในเขตจังหวัดที่ 1 ด้านการพัฒนาระบบโครงสร้างพื้นฐาน
- 1.1แผนงานอุตสาหกรรมและการโยธา

ที่	โครงการ	วัตถุประสงค์	เป้าหมาย (ผลผลิตของโครงการ)	งบประมาณ					ตัวชี้วัด (KPI)	ผลที่คาดว่าจะได้รับ	ที่มาของโครงการ	หน่วยงานรับผิดชอบหลัก
				ปี 2566 (บาท)	ปี 2567 (บาท)	ปี 2568 (บาท)	ปี 2569 (บาท)	ปี 2570 (บาท)				
371	ก่อสร้างท่อลอดชนิดเหลี่ยม ขอน้ำตกเหวหลูหนึ่ง (หัวนาง) หมู่ที่ 9	เพื่อให้การเดินทางสะดวกปลอดภัย	ก่อสร้างท่อลอดชนิดเหลี่ยม ขนาด 3.00X 3.00X8.00 ม. รายละเอียดตามแบบที่ อบต. กำหนด				650,000		ร้อยละของผู้ได้รับประโยชน์ในการเดินทาง	แผนพัฒนาหมู่บ้าน หมู่ที่ 9	กองช่าง	
372	ก่อสร้างฝายน้ำล้นคลองเรือน้อย (ห้วยตาซิว) หมู่ที่ 9	กักเก็บน้ำสำรองเพื่อใช้อุปโภคและบริโภค	ก่อสร้างฝายน้ำล้น รายละเอียดตามแบบที่กำหนด				300,000		มีแหล่งเก็บน้ำสำรอง	แผนพัฒนาหมู่บ้าน หมู่ที่ 9	กองช่าง	
373	ก่อสร้างรางระบายน้ำ รางวีถนนสายคลองเรือน้อย ช่วงควนกอ หมู่ที่ 9	เพื่อช่วยในการระบายน้ำ ป้องกันน้ำกัดเซาะถนน	ก่อสร้างรางระบายน้ำ(รางวี) ขนาดกว้าง 1.00 ม. ยาว 2,000 ม. ลึก 1.00 ม. รายละเอียดตามแบบที่ อบต.กำหนด			500,000		ร้อยละของผู้ได้รับประโยชน์ในการเดินทาง	ประชาชนมีเส้นทางในการสัญจรที่สะดวก	แผนพัฒนาหมู่บ้าน หมู่ที่ 9	กองช่าง	
374	ก่อสร้างเขื่อนป้องกันตลิ่งถนนสายคลองเรือน้อย ช่วงควนกอ หมู่ที่ 9	เพื่อช่วยในการป้องกันน้ำกัดเซาะตลิ่ง	ก่อสร้างเขื่อนป้องกันตลิ่งขนาดกว้าง 5.00 ม. ยาว 30 ม. ลึก 30.00 ม.				3,500,000		ร้อยละของผู้ได้รับประโยชน์ในการเดินทาง	ประชาชนมีเส้นทางในการสัญจรที่สะดวก	แผนพัฒนาหมู่บ้าน หมู่ที่ 9	กองช่าง

รายละเอียดโครงการพัฒนา

แบบ ผ.02/1

ที่นำมาจากแผนพัฒนาหมู่บ้านและแผนพัฒนาชุมชน  
แผนพัฒนาท้องถิ่น (พ.ศ. 2566 - 2570) ฉบับทบทวน ครั้งที่ 1/2566  
องค์การบริหารส่วนตำบลปากทรง อำเภอพะโต๊ะ จังหวัดชุมพร

- ก. ยุทธศาสตร์ชาติ 20 ปี ยุทธศาสตร์ที่ 2 ด้านการสร้างความรู้ความสามารถในการแข่งขัน
- ข. แผนพัฒนาเศรษฐกิจและสังคมแห่งชาติ ฉบับที่ 13 หมายความว่า 5 ไทยเป็นประตูการค้าการลงทุนและยุทธศาสตร์ทางโลจิสติกส์ที่สำคัญของภูมิภาค
- ค. Sustainable Development Goals : SDGs เป้าหมายที่ 9 สร้างโครงสร้างพื้นฐานที่มีความทนทาน ส่งเสริมการพัฒนาอุตสาหกรรมที่ครอบคลุมและยั่งยืนและส่งเสริมนวัตกรรม
- ง. ยุทธศาสตร์จังหวัดชุมพร ยุทธศาสตร์ที่ 3 การพัฒนาเมืองที่น่าอยู่และสร้างพื้นฐานความคมนาคมโลจิสติกส์ที่สะดวก ปลอดภัย ได้มาตรฐานและเชื่อมโยงเป็นโครงข่ายคมนาคมที่มีประสิทธิภาพ
- จ. ยุทธศาสตร์การพัฒนาของ อปท.ในเขตจังหวัดที่ 1 ด้านการพัฒนากระบวนการระบบโครงสร้างพื้นฐาน

1.ยุทธศาสตร์การพัฒนากระบวนการระบบโครงสร้างพื้นฐานให้ได้มาตรฐานและทั่วถึง

1.1แผนงานอุตสาหกรรมและการโยธา

ที่	โครงการ	วัตถุประสงค์	เป้าหมาย (ผลผลิตของโครงการ)	งบประมาณ					ตัวชี้วัด (KPI)	ผลที่คาดว่าจะได้รับ	ที่มาของโครงการ	หน่วยงานรับผิดชอบหลัก
				ปี 2566 (บาท)	ปี 2567 (บาท)	ปี 2568 (บาท)	ปี 2569 (บาท)	ปี 2570 (บาท)				
375	ปรับปรุงถนนคสล.สายคลองเรือ (ควนกอ) หมู่ที่ 9	เพื่อให้การเดินทางสะดวกปลอดภัย	ปรับปรุง ถนนคสล.กว้าง 5.00 ม. ยาว 1,500.00 ม. ทน 0.15 ม.	3,187,500					ระยะทางของถนนที่ได้รับบริการปรับปรุง	ประชาชนมีเส้นทางสัญจรสะดวกปลอดภัย	แผนพัฒนาหมู่บ้าน หมู่ที่ 9	กองช่าง
376	ก่อสร้างเขื่อนป้องกันกัดเซาะตลิ่ง สะพานตามเขียด (โดยวิธีวางกล่องฯ ป้องกันตลิ่งพัง) หมู่ที่ 9	เพื่อให้การเดินทางสะดวกปลอดภัย	กล่องเกเบี้ยน ขนาด 2.00X1.00 ม. จำนวน 60 กล่อง กล่องเมสเทรส ขนาด 2.00x6.00 ม. จำนวน 20 กล่อง (รายละเอียดตามแบบที่ อบต.กำหนด)			270,000	270,000	270,000	จำนวนครั้งเรือที่ได้รับประโยชน์ในการเดินทาง	ประชาชนมีเส้นทางสัญจรสะดวกปลอดภัย	แผนพัฒนาหมู่บ้าน หมู่ที่ 9	กองช่าง
377	ก่อสร้างฝายห้วยน้ำแห้ง ช่างบ้านตาเขียว (ฝายถาวร) หมู่ที่ 9	เพื่อให้ประชาชนมีน้ำในการอุปโภค - บริโภคอย่างทั่วถึง	ก่อสร้างฝายขนาด กว้าง 1.50 ม. ยาว 15.00 ม. สูง 2.00 รายละเอียดตามแบบที่ อบต.กำหนด				700,000		จำนวนครั้งเรือที่มีน้ำใช้อย่างเพียงพอ	มีน้ำอุปโภค บริโภค ทั่วถึงทุกหมู่บ้าน	แผนพัฒนาหมู่บ้าน หมู่ที่ 9	กองช่าง

รายละเอียดโครงการพัฒนา

แบบ ผ.02/1

ที่นำมาจากแผนพัฒนาหมู่บ้านและแผนพัฒนาชุมชน  
แผนพัฒนาท้องถิ่น (พ.ศ. 2566 - 2570) ฉบับทบทวน ครั้งที่ 1/2566  
องค์การบริหารส่วนตำบลปากทรง อำเภอพะโต๊ะ จังหวัดชุมพร

- ก. ยุทธศาสตร์ชาติ 20 ปี ยุทธศาสตร์ที่ 2 ด้านการสร้างความรู้ความสามารถในการแข่งขัน
  - ข. แผนพัฒนาเศรษฐกิจและสังคมแห่งชาติ ฉบับที่ 13 หมวดหมายที่ 5 ไทยเป็นประตูการค้าการลงทุนและยุทธศาสตร์ทางโลจิสติกส์ที่สำคัญของภูมิภาค
  - ค. Sustainable Development Goals : SDGs เป้าหมายที่ 9 สร้างโครงสร้างพื้นฐานที่มีคุณภาพ ส่งเสริมการพัฒนาด้านการเกษตรที่ยั่งยืนและส่งเสริมนวัตกรรม
  - ง. ยุทธศาสตร์จังหวัดชุมพร ยุทธศาสตร์ที่ 3 การพัฒนาเมืองที่น่าอยู่และสร้างพื้นฐานความมั่นคงและเชื่อมโยงเป็นโครงข่ายคมนาคมที่มีประสิทธิภาพ
  - จ. ยุทธศาสตร์การพัฒนาของ อปท.ในเขตจังหวัดที่ 1 ด้านการพัฒนากระบวนการระบบโครงสร้างพื้นฐาน
- 1.ยุทธศาสตร์การพัฒนากระบวนการระบบโครงสร้างพื้นฐานให้ได้มาตรฐานและทั่วถึง
  - 1.1แผนงานอุตสาหกรรมและการโยธา

ที่	โครงการ	วัตถุประสงค์	เป้าหมาย (ผลผลิตของโครงการ)	งบประมาณ					ตัวชี้วัด (KPI)	ผลที่คาดว่าจะได้รับ	ที่มาของโครงการ	หน่วยงานรับผิดชอบหลัก
				ปี 2566 (บาท)	ปี 2567 (บาท)	ปี 2568 (บาท)	ปี 2569 (บาท)	ปี 2570 (บาท)				
378	ติดตั้งระบบผลิตไฟฟ้าพลังงานแสงอาทิตย์ สำหรับพื้นที่ที่ไฟฟ้ายังเข้าไม่ถึง ไม่มีไฟฟ้า(Off Grid) ประเภทบ้านพักอาศัย (Solar Home)บ้านคลองเรือ (ทั้งหมู่บ้าน) หมู่ที่ 9	เพื่อให้ประชาชนมีไฟฟ้าใช้ทุกครัวเรือน	ติดตั้งระบบผลิตไฟฟ้าพลังงานแสงอาทิตย์ ขนาดแผง PV(Solar Cell) ไม่น้อยกว่า 600 W. แบตเตอรี่ลิเธียมไม่น้อยกว่า 120 Ah.(รายละเอียดตามมาตรฐานราคากลางเทคโนโลยีพลังงานทดแทน และอนุรักษ์พลังงานฯ)	56,900	56,900	56,900	56,900	56,900	ร้อยละของครัวเรือนที่มีไฟฟ้าใช้เพิ่มขึ้น	ประชาชนมีไฟฟ้าใช้ ทุกครัวเรือน	แผนพัฒนาหมู่บ้าน หมู่ที่ 9	กองช่าง

รายละเอียดโครงการพัฒนา

แบบ ผ.02/2

แผนพัฒนาท้องถิ่น (พ.ศ. 2566 - 2570) ฉบับทบทวน ครั้งที่ 1/2566

สำหรับ โครงการที่เกี่วกันขององค์การปกครองส่วนท้องถิ่นที่ใช้สำหรับการประสานแผนพัฒนาท้องถิ่น  
องค์การบริหารส่วนตำบลปากพร อำเภอพะโต๊ะ จังหวัดชุมพร

- ก. ยุทธศาสตร์ชาติ 20 ปี ยุทธศาสตร์ที่ 2 ด้านการสร้างความรู้ความสามารถในการแข่งขัน
- ข. แผนพัฒนาเศรษฐกิจและสังคมแห่งชาติ ฉบับที่ 13 หมายความว่า 5 ไทยเป็นประตูการค้าการลงทุนและยุทธศาสตร์ทางโลจิสติกส์ที่สำคัญของภูมิภาค
- ค. Sustainable Development Goals : SDGs เป้าหมายที่ 9 สร้างโครงสร้างพื้นฐานที่มีคุณภาพ ส่งเสริมการพัฒนาอุตสาหกรรมที่ครอบคลุมและยั่งยืนและส่งเสริมนวัตกรรม
- ง. ยุทธศาสตร์จังหวัดชุมพร ยุทธศาสตร์ที่ 3 การพัฒนาเมืองที่น่าอยู่และพัฒนาโครงสร้างพื้นฐานคมนาคมโลจิสติกส์ที่สะดวก ปลอดภัย ได้มาตรฐานและเชื่อมโยงเป็นโครงข่ายคมนาคมที่มีประสิทธิภาพ
- จ. ยุทธศาสตร์การพัฒนาของ อปท.ในเขตจังหวัดที่ 1 ด้านการพัฒนาระบบโครงสร้างพื้นฐาน
- 1.ยุทธศาสตร์การพัฒนาของ อบท.ในเขตจังหวัดที่ 1 ได้มาตรฐานและทั่วถึง
- 1.1แผนงานอุตสาหกรรมและการโยธา

ที่	โครงการ	วัตถุประสงค์	เป้าหมาย (ผลผลิตของโครงการ)	งบประมาณ					ตัวชี้วัด (KPI)	ผลที่คาดว่าจะได้รับ	ที่มาของโครงการ	หน่วยงานรับผิดชอบหลัก
				ปี 2566 (บาท)	ปี 2567 (บาท)	ปี 2568 (บาท)	ปี 2569 (บาท)	ปี 2570 (บาท)				
1	ก่อสร้างกำแพงป้องกันทาง เขาดลิ่ง ถนนสายต่อตั้ง- ปากพร พ.ศ.59003 หมู่ที่ 1	เพื่อใช้การเดินทาง สะดวกปลอดภัย	ก่อสร้างกำแพงป้องกันกักรัด เขาดลิ่ง ช่วงบ้านตลิ่ง - บ้าน นางวัลดี สูง 1.00 ม. ยาว 500.00 ม.					60,000,000	จำนวนครัวเรือนที่ ได้รับประโยชน์ใน การเดินทาง	แผนพัฒนา หมู่บ้าน หมู่ ที่ 1	โยธาธิการ และผังเมือง จ.ชพ	
2	ก่อสร้างถนน คลส.สายต่อตั้ง - ตะแบกงาม (ช่วงต่อตั้ง) พ.ศ.59005 หมู่ที่ 1	เพื่อให้ได้ถนนที่ มาตรฐานเดินทาง สะดวกปลอดภัย	ก่อสร้างถนน คลส.กว้าง 5.00 ม.ยาว 250.00 ม. หน้า 0.15 ม. ไหล่ทางข้างละ 0.50 ม.	1,500,000					ร้อยละของผู้ได้รับ ประโยชน์ในการ เดินทาง	แผนพัฒนา หมู่บ้าน หมู่ ที่ 1	อบจ.ชุมพร	
3	ปรับปรุงระบบท่อส่งน้ำและ ต่อเติมประปาภูเขาอ่างเก็บ น้ำห้วยไทรหมิง หมู่ที่ 1	เพื่อให้ประชาชนมีน้ำ ในการอุปโภค - บริโภคอย่างทั่วถึง	ปรับปรุงระบบท่อส่งน้ำและต่อ เติมประปาภูเขา ระยะทาง 5,000.00 ม. รายละเอียดตาม แบบ อนุมัติกำหนด					3,000,000	ครัวเรือนที่ได้รับ ประโยชน์จากการ ใช้ประปาหมู่บ้าน	แผนพัฒนา หมู่บ้าน หมู่ ที่ 1	กองช่าง/ กรม ชลประทาน	
4	โครงการขุดเจาะบ่อบาดาล จุดที่ 1 บริเวณ รร.บ้านต่อตั้ง หมู่ที่ 1	เพื่อให้ประชาชนมีน้ำ ในการอุปโภค-บริโภค อย่างทั่วถึง	โครงการขุดเจาะบ่อบาดาล จำนวน 1 จุด รายละเอียดตาม แบบ ที่กำหนด					400,000	ประชาชนมีน้ำใช้ อย่างทั่วถึงทุก ครัวเรือน	แผนพัฒนา หมู่บ้าน หมู่ ที่ 1	กองช่าง/ โยธาธิการ และผังเมือง	

รายละเอียดโครงการพัฒนา

แบบ ผ.02/2

แผนพัฒนาท้องถิ่น (พ.ศ. 2566 - 2570) ฉบับทบทวน ครั้งที่ 1/2566

สำหรับ โครงการที่เกี่วกันขององค์การปกครองส่วนท้องถิ่นที่ใช้สำหรับการประสานแผนพัฒนาท้องถิ่น  
องค์การบริหารส่วนตำบลปากพร อำเภอพะโต๊ะ จังหวัดชุมพร

- ก. ยุทธศาสตร์ชาติ 20 ปี ยุทธศาสตร์ที่ 2 ด้านการสร้างความรู้ความสามารถทางการแข่งขัน
- ข. แผนพัฒนาเศรษฐกิจและสังคมแห่งชาติ ฉบับที่ 13 หมายความว่า 5 ไทยเป็นประตูการค้าการลงทุนและยุทธศาสตร์ทางโลจิสติกส์ที่สำคัญของภูมิภาค
- ค. Sustainable Development Goals : SDGs เป้าหมายที่ 9 สร้างโครงสร้างพื้นฐานที่มีคุณภาพ ส่งเสริมการพัฒนาอุตสาหกรรมที่ครอบคลุมและยั่งยืนและส่งเสริมนวัตกรรม
- ง. ยุทธศาสตร์จังหวัดชุมพร ยุทธศาสตร์ที่ 3 การพัฒนาเมืองที่น่าอยู่และพัฒนาโครงสร้างพื้นฐานคมนาคมโลจิสติกส์ที่สะดวก ปลอดภัย ได้มาตรฐานและเชื่อมโยงเป็นโครงข่ายคมนาคมที่มีประสิทธิภาพ
- จ. ยุทธศาสตร์การพัฒนาของ อปท. ในเขตจังหวัดที่ 1 ด้านการพัฒนาระบบโครงสร้างพื้นฐาน
- 1.ยุทธศาสตร์การพัฒนาระบบโครงสร้างพื้นฐานให้ได้มาตรฐานและทั่วถึง
- 1.1แผนงานอุตสาหกรรมและการโยธา

ที่	โครงการ	วัตถุประสงค์	เป้าหมาย (ผลผลิตของโครงการ)	งบประมาณ					ตัวชี้วัด (KPI)	ผลที่คาดว่าจะได้รับ	ที่มาของโครงการ	หน่วยงานรับผิดชอบหลัก
				ปี 2566 (บาท)	ปี 2567 (บาท)	ปี 2568 (บาท)	ปี 2569 (บาท)	ปี 2570 (บาท)				
5	โครงการขุดเจาะบ่อบาดาล จุดที่ 2 บริเวณบ้านนายสุพล สังสอน หมู่ที่ 1	เพื่อให้ประชาชนมีน้ำ ในการอุปโภค - บริโภคอย่างทั่วถึง	โครงการขุดเจาะบ่อบาดาล จำนวน 1 จุด รายละเอียดตาม แบบ ที่กำหนด					400,000 (บาท)	บ่อบาดาล 1 แห่งที่ ขุดเจาะ	ประชาชนมีน้ำใช้ อย่างทั่วถึงทุก ครัวเรือน	แผนพัฒนา หมู่บ้าน หมู่ ที่ 1	กองช่าง/ โยธาธิการ และผังเมือง จ.ชพ
6	ก่อสร้างสะพาน คสล.คลอง พรัง (แทนสะพานสลิงข้าม คลองพรัง) หมู่ที่ 1	เพื่อให้การเดินทาง สะดวกปลอดภัย	ก่อสร้างสะพาน คสล.กว้าง 7.00 ม. ความยาว 70.00 ม.					24,000,000 (บาท)	ร้อยละของผู้ได้รับ ประโยชน์ในการ เดินทาง	ประชาชนมี เส้นทางสัญจร สะดวกปลอดภัย	แผนพัฒนา หมู่บ้าน หมู่ ที่ 1	โยธาธิการ และผังเมือง จ.ชพ
7	วางกล่องเก็บยื่นป้องกันกรัด กัดเซาะตลิ่ง สายตอตั้ง - วัง ทอง หมู่ที่ 1	เพื่อให้การเดินทาง สะดวกปลอดภัย	ก่อสร้างเขื่อนป้องกันกรัด เซาะตลิ่ง ช่วงความยาวตอม สูง 10.00 ม. ยาว 300.00 ม.					30,000,000 (บาท)	จำนวนครัวเรือนที่ ได้รับประโยชน์ใน การเดินทาง	ประชาชนมี เส้นทางสัญจร สะดวกปลอดภัย	แผนพัฒนา หมู่บ้าน หมู่ ที่ 1	โยธาธิการ และผังเมือง จ.ชพ
8	ก่อสร้างกำแพงป้องกันกรัด เซาะตลิ่ง ถนนสายต่อตั้ง- ปากพรง พ.ศ.59003 หมู่ที่ 1	เพื่อให้การเดินทาง สะดวกปลอดภัย	ก่อสร้างกำแพงป้องกันกรัด เซาะตลิ่ง ช่วงบ้านตลิ่ง - บ้าน นางวลี สูง 10.00 ม. ยาว 500.00 ม.					60,000,000 (บาท)	จำนวนครัวเรือนที่ ได้รับประโยชน์ใน การเดินทาง	ประชาชนมี เส้นทางสัญจร สะดวกปลอดภัย	แผนพัฒนา หมู่บ้าน หมู่ ที่ 1	โยธาธิการ และผังเมือง จ.ชพ



รายละเอียดโครงการพัฒนา

แบบ ผ.02/2

แผนพัฒนาท้องถิ่น (พ.ศ. 2566 - 2570) ฉบับทบทวน ครั้งที่ 1/2566

สำหรับ โครงการที่เกี่วกันขององค์การปกครองส่วนท้องถิ่นที่ใช้สำหรับการประสานแผนพัฒนาท้องถิ่น  
องค์การบริหารส่วนตำบลปากพร อำเภอพะโต๊ะ จังหวัดชุมพร

- ก. ยุทธศาสตร์ชาติ 20 ปี ยุทธศาสตร์ที่ 2 ด้านการสร้างความรู้ความสามารถนิยมการแข่งขัน
- ข. แผนพัฒนาเศรษฐกิจและสังคมแห่งชาติ ฉบับที่ 13 หมายความว่า 5 ไทยเป็นประตูการค้าการลงทุนและยุทธศาสตร์ทางโลจิสติกส์ที่สำคัญของภูมิภาค
- ค. Sustainable Development Goals : SDGs เป้าหมายที่ 9 สร้างโครงสร้างพื้นฐานที่มีคุณภาพ ส่งเสริมการพัฒนาอุตสาหกรรมที่ครอบคลุมและยั่งยืนและส่งเสริมนวัตกรรม
- ง. ยุทธศาสตร์จังหวัดชุมพร ยุทธศาสตร์ที่ 3 การพัฒนาเมืองที่น่าอยู่และพัฒนาโครงสร้างพื้นฐานคมนาคมโลจิสติกส์ที่สะดวก ปลอดภัย ได้มาตรฐานและเชื่อมโยงเป็นโครงข่ายคมนาคมที่มีประสิทธิภาพ
- จ. ยุทธศาสตร์การพัฒนาของ อปท. ในเขตจังหวัดที่ 1 ด้านการพัฒนาระบบโครงสร้างพื้นฐาน
- 1.ยุทธศาสตร์การพัฒนาของระบบโครงสร้างพื้นฐานที่ได้มาตรฐานและทั่วถึง
- 1.1แผนงานอุตสาหกรรมและการโยธา

ที่	โครงการ	วัตถุประสงค์	เป้าหมาย (ผลผลิตของโครงการ)	งบประมาณ					ตัวชี้วัด (KPI)	ผลที่คาดว่าจะได้รับ	ที่มาของโครงการ	หน่วยงานรับผิดชอบหลัก
				ปี 2566 (บาท)	ปี 2567 (บาท)	ปี 2568 (บาท)	ปี 2569 (บาท)	ปี 2570 (บาท)				
9	ก่อสร้างถนน คสล.สายต่อตั้ง - ตะแบกงาม (ช่วงต่อตั้ง) พพ.ถ.59005 หมู่ที่ 1	เพื่อให้ได้ถนนที่มาตรฐานเดินทางสะดวกปลอดภัย	ก่อสร้างถนน คสล.กว้าง 5.00 ม. ยาว 250.00 ม. หน้า 0.15 ม. ไหล่ทางข้างละ 0.50 ม.	1,500,000					ร้อยละของผู้ได้รับประโยชน์ในการเดินทาง	แผนพัฒนาหมู่บ้าน หมู่ที่ 1	อบจ.ชุมพร	
10	ปรับปรุงระบบท่อส่งน้ำและต่อเติมประปาภูเขาอ่างเก็บน้ำห้วยในหมิง หมู่ที่ 1	เพื่อให้ประชาชนมีน้ำในการอุปโภค - บริโภคอย่างทั่วถึง	ปรับปรุงระบบท่อส่งน้ำและต่อเติมประปาภูเขา ระยะทาง 5,000.00 ม. รายละเอียดตามแบบ อกบต.กัทนต					3,000,000	ครัวเรือนที่ได้รับประโยชน์จากการให้นำประปาหมู่บ้าน	แผนพัฒนาหมู่บ้าน หมู่ที่ 1	กองช่าง/กรมชลประทาน	
11	ขยายเขตไฟฟ้า (สายต่อตั้ง-วังทอง) หมู่ที่ 1	เพื่อให้ประชาชนมีไฟฟ้าใช้ทุกครัวเรือน	ขยายเขตไฟฟ้า ระยะทาง 3,000.00 ม.	900,000	900,000	900,000	900,000	900,000	ร้อยละของครัวเรือนที่มีไฟฟ้าใช้เพิ่มขึ้น	แผนพัฒนาหมู่บ้าน หมู่ที่ 1	กองช่าง / กฟผ.	
12	ก่อสร้างถนน คสล.สายห่างแก - คลองปราด หมู่ที่ 2	เพื่อให้ได้ถนนที่มาตรฐานเดินทางสะดวกปลอดภัย	ก่อสร้างถนน คสล.กว้าง 5.00 ม. ยาว 6,000.00 ม. หน้า 0.15 ม. ไหล่ทางข้างละ 0.50ม.	4,420,000	4,420,000	4,420,000	4,420,000	4,420,000	ร้อยละของผู้ได้รับประโยชน์ในการเดินทาง	แผนพัฒนาหมู่บ้าน หมู่ที่ 2	กองช่าง/ยุทธศาสตร์ จว./โยธา	

รายละเอียดโครงการพัฒนา

แบบ ผ.02/2

แผนพัฒนาท้องถิ่น (พ.ศ. 2566 - 2570) ฉบับทบทวน ครั้งที่ 1/2566

สำหรับ โครงการที่เกี่วกันขององค์การปกครองส่วนท้องถิ่นที่ใช้สำหรับการประสานแผนพัฒนาท้องถิ่น  
องค์การบริหารส่วนตำบลปากพร อำเภอพะโต๊ะ จังหวัดชุมพร

- ก. ยุทธศาสตร์ชาติ 20 ปี ยุทธศาสตร์ที่ 2 ด้านการสร้างความรู้ความสามารถในการแข่งขัน
  - ข. แผนพัฒนาเศรษฐกิจและสังคมแห่งชาติ ฉบับที่ 13 หมวดหมายที่ 5 ไทยเป็นประตูการค้าการลงทุนและยุทธศาสตร์ทางโลจิสติกส์ที่สำคัญของภูมิภาค
  - ค. Sustainable Development Goals : SDGs เป้าหมายที่ 9 สร้างโครงสร้างพื้นฐานที่มีความทนทาน ส่งเสริมการพัฒนาอุตสาหกรรมที่ยั่งยืนและส่งเสริมนวัตกรรม
  - ง. ยุทธศาสตร์จังหวัดชุมพร ยุทธศาสตร์ที่ 3 การพัฒนาเมืองที่น่าอยู่และพัฒนาโครงสร้างพื้นฐานคมนาคมโลจิสติกส์ที่สะดวก ปลอดภัย ได้มาตรฐานและเชื่อมโยงเป็นโครงข่ายคมนาคมที่มีประสิทธิภาพ
  - จ. ยุทธศาสตร์การพัฒนาของ อปท.ในเขตจังหวัดที่ 1 ด้านการพัฒนาระบบโครงสร้างพื้นฐาน
- 1.ยุทธศาสตร์การพัฒนาของ อปท.ในเขตจังหวัดที่ 1 ด้านการพัฒนาระบบโครงสร้างพื้นฐาน
- 1.ยุทธศาสตร์การพัฒนาของ อปท.ในเขตจังหวัดที่ 1 ด้านการพัฒนาและทั่วถึง
- 1.1แผนงานอุตสาหกรรมและการโยธา

ที่	โครงการ	วัตถุประสงค์	เป้าหมาย (ผลผลิตของโครงการ)	งบประมาณ					ตัวชี้วัด (KPI)	ผลที่คาดว่าจะได้รับ	ที่มาของโครงการ	หน่วยงานรับผิดชอบหลัก
				ปี 2566 (บาท)	ปี 2567 (บาท)	ปี 2568 (บาท)	ปี 2569 (บาท)	ปี 2570 (บาท)				
13	ก่อสร้างถนน คสล.สายห่างแก - ตะแบกงาม หมู่ที่ 2	เพื่อให้ได้ถนนที่มาตรฐานเดินทางสะดวกปลอดภัย	ก่อสร้างถนน คสล.กว้าง 5.00 ม.ยาว 5,000.00 ม.หนา 0.15 ม.ไหล่ทางข้างละ 0.50ม.	3,700,000	3,700,000	3,700,000	3,700,000	3,700,000	ร้อยละของผู้ได้รับประโยชน์ในการเดินทาง	ประชาชนมีเส้นทางในการสัญจรที่สะดวก	แผนพัฒนาหมู่บ้าน หมู่ที่ 2	กองช่าง/ ยุทธศาสตร์ จว./โยธาธิการ
14	ก่อสร้างสะพานขอย้วยเตย หมู่ที่ 2	เพื่อความปลอดภัยในการเดินทาง	ก่อสร้างสะพาน คสล.กว้าง 4.00 ม. ยาว 45.00 ม. รายละเอียดตามแบบที่ อบต.กำหนด				10,000,000		จำนวนครัวเรือนที่ได้รับประโยชน์ในการเดินทาง	ประชาชนมีเส้นทางในการสัญจรที่สะดวก	แผนพัฒนาหมู่บ้าน หมู่ที่ 2	โยธาธิการ และผังเมือง จ.ชพ
15	ก่อสร้างสะพาน คสล.คลองปราด หมู่ที่ 2	เพื่อใช้ในการเดินทางสะดวกปลอดภัย	ก่อสร้างสะพาน คสล.กว้าง 4.00 ม. ยาว 24.00 ม.			4,500,000			จำนวนครัวเรือนที่ได้รับประโยชน์ในการเดินทาง	ประชาชนมีเส้นทางสัญจรสะดวกปลอดภัย	แผนพัฒนาหมู่บ้าน หมู่ที่ 2	โยธาธิการ และผังเมือง จ.ชพ
16	ก่อสร้างถนนแอสฟัลท์คอนกรีต สายห่างแก - คลองปราด หมู่ที่ 2	เพื่อให้ได้ถนนที่มาตรฐานเดินทางสะดวกปลอดภัย	ก่อสร้างถนนแอสฟัลท์คอนกรีต กว้าง 5.00 ม. ยาว 350.00 ม.หนา 0.05 ม. รายละเอียดตามแบบ อบต.กำหนด				1,300,000		ร้อยละของผู้ได้รับประโยชน์ในการเดินทาง	ประชาชนมีเส้นทางในการสัญจรที่สะดวก	แผนพัฒนาหมู่บ้าน หมู่ที่ 2	กองช่าง / จว. ชพ/ โยธาธิการ

รายละเอียดโครงการพัฒนา

แบบ ผ.02/2

แผนพัฒนาท้องถิ่น (พ.ศ. 2566 - 2570) ฉบับทบทวน ครั้งที่ 1/2566

สำหรับ โครงการที่เกิณศักยภาพขององค์กรปกครองส่วนท้องถิ่นที่ใช้สำหรับการประสานแผนพัฒนาท้องถิ่น  
องค์การบริหารส่วนตำบลปากพร อำเภอพะโต๊ะ จังหวัดชุมพร

- ก. ยุทธศาสตร์ชาติ 20 ปี ยุทธศาสตร์ที่ 2 ด้านการสร้างความรู้ความสามารถการแข่งขัน
- ข. แผนพัฒนาเศรษฐกิจและสังคมแห่งชาติ ฉบับที่ 13 หมวดหมายที่ 5 ไทยเป็นประตูการค้าการลงทุนและยุทธศาสตร์ทางโลจิสติกส์ที่สำคัญของภูมิภาค
- ค. Sustainable Development Goals : SDGs เป้าหมายที่ 9 สร้างโครงสร้างพื้นฐานที่มีคุณภาพ ส่งเสริมการพัฒนาอุตสาหกรรมที่ครอบคลุมและยั่งยืนและส่งเสริมนวัตกรรม
- ง. ยุทธศาสตร์จังหวัดชุมพร ยุทธศาสตร์ที่ 3 การพัฒนาเมืองที่น่าอยู่และพัฒนาคมนาคมโลจิสติกส์ที่สะดวก ปลอดภัย ได้มาตรฐานและเชื่อมโยงเป็นโครงข่ายคมนาคมที่มีประสิทธิภาพ
- จ. ยุทธศาสตร์การพัฒนาของ อบต.ในเขตจังหวัดที่ 1 ด้านการพัฒนาระบบโครงสร้างพื้นฐาน
- 1.ยุทธศาสตร์การพัฒนาของ อบต.ในเขตจังหวัดที่ 1 ได้มาตรฐานและทั่วถึง
- 1.1แผนงานอุตสาหกรรมและการโยธา

ที่	โครงการ	วัตถุประสงค์	เป้าหมาย (ผลผลิตของโครงการ)	งบประมาณ					ตัวชี้วัด (KPI)	ผลที่คาดว่าจะได้รับ	ที่มาของโครงการ	หน่วยงานรับผิดชอบหลัก
				ปี 2566 (บาท)	ปี 2567 (บาท)	ปี 2568 (บาท)	ปี 2569 (บาท)	ปี 2570 (บาท)				
17	ก่อสร้างถนน คสล.สายห่าง แวก - คลองเรือ ชพ.ถ. 59006** หมู่ที่ 2 เชื่อมต่อ หมู่ที่ 9 ต.พะโต๊ะ	เพื่อให้ได้ถนนที่ มาตรฐานเดินทาง สะดวกปลอดภัย	ก่อสร้างถนน คสล.กว้าง 5.00 ม. ยาว 2,000.00 ม. หน้า 0.15 ม. ไหล่ทางข้างละ 0.50 ม.	1,700,000	1,700,000	1,700,000	1,700,000	1,700,000	ร้อยละของผู้ได้รับ ประโยชน์ในการ เดินทาง	ประชาชนมี เส้นทางในการ สัญจรที่สะดวก	แผนพัฒนา หมู่บ้าน หมู่ ที่ 2	กองช่าง/ อบจ.ชุมพร/ กรมส่งเสริม ฯ
18	ก่อสร้างถนนแอสฟัลท์ คอนกรีต (ลาดยาง) สายห่าง แวก - ปากเลข หมู่ที่ 2	เพื่อให้ได้ถนนที่ มาตรฐานเดินทาง สะดวกปลอดภัย	ก่อสร้างถนนแอสฟัลท์คอนกรีต กว้าง 5.00 ม. ยาว 500.00 ม. หน้า 0.05 ม.(เชื่อมต่อระหว่าง ตำบลปากพร และตำบลพะโต๊ะ)				1,500,000		ร้อยละของผู้ได้รับ ประโยชน์ในการ เดินทาง	ประชาชนมี เส้นทางในการ สัญจรที่สะดวก	แผนพัฒนา หมู่บ้าน หมู่ ที่ 2	กองช่าง/ อบจ.ชุมพร
19	ก่อสร้างถนน คสล.สายห่าง แวก - ปากเลข หมู่ที่ 2 (เชื่อมต่อระหว่างต.ปากพร - ต.พะโต๊ะ)	เพื่อให้ได้ถนนที่ มาตรฐานเดินทาง สะดวกปลอดภัย	ก่อสร้างถนนคสล. ขนาดกว้าง 5.00 ม. ยาว 500.00 ม. หน้า 0.15 ม.				1,800,000		ร้อยละของผู้ได้รับ ประโยชน์ในการ เดินทาง	ประชาชนมี เส้นทางในการ สัญจรที่สะดวก	แผนพัฒนา หมู่บ้าน หมู่ ที่ 2	อบจ.ชุมพร

## รายละเอียดโครงการพัฒนา

แผนพัฒนาท้องถิ่น (พ.ศ. 2566 - 2570) ฉบับทบทวน ครั้งที่ 1/2566

สำหรับ โครงการที่เกี่วกันขององค์การปกครองส่วนท้องถิ่นที่ใช้สำหรับการประสานแผนพัฒนาท้องถิ่น  
องค์การบริหารส่วนตำบลปากทรง อำเภอพะโต๊ะ จังหวัดชุมพร

- ก. ยุทธศาสตร์ชาติ 20 ปี ยุทธศาสตร์ที่ 2 ด้านการสร้างความรู้ความสามารถและการแข่งขัน
- ข. แผนพัฒนาเศรษฐกิจและสังคมแห่งชาติ ฉบับที่ 13 หมายความว่า 5 ไทยเป็นประตูการค้าการลงทุนและยุทธศาสตร์ทางโลจิสติกส์ที่สำคัญของภูมิภาค
- ค. Sustainable Development Goals : SDGs เป้าหมายที่ 9 สร้างโครงสร้างพื้นฐานที่มีความทนทาน ส่งเสริมการพัฒนาอุตสาหกรรมที่ครอบคลุมและยั่งยืนและส่งเสริมนวัตกรรม
- ง. ยุทธศาสตร์จังหวัดชุมพร ยุทธศาสตร์ที่ 3 การพัฒนาเมืองที่น่าอยู่และพัฒนาโครงสร้างพื้นฐานคมนาคมโลจิสติกส์ที่สะดวก ปลอดภัย ได้มาตรฐานและเชื่อมโยงเป็นโครงข่ายคมนาคมที่มีประสิทธิภาพ
- จ. ยุทธศาสตร์การพัฒนาของ อปท. ในเขตจังหวัดที่ 1 ด้านการพัฒนาระบบโครงสร้างพื้นฐาน
- 1.ยุทธศาสตร์การพัฒนาของระบบโครงสร้างพื้นฐานให้ได้มาตรฐานและทั่วถึง
- 1.1แผนงานอุตสาหกรรมและการโยธา

ที่	โครงการ	วัตถุประสงค์	เป้าหมาย (ผลผลิตของโครงการ)	งบประมาณ					ตัวชี้วัด (KPI)	ผลที่คาดว่าจะได้รับ	ที่มาของโครงการ	หน่วยงาน รับผิดชอบหลัก
				ปี 2566 (บาท)	ปี 2567 (บาท)	ปี 2568 (บาท)	ปี 2569 (บาท)	ปี 2570 (บาท)				
20	ก่อสร้างสะพานข้ามคลองปากทรง (ม.2-ม.4) ทดแทนสะพานเดิมที่ชำรุดทรุดโทรม - บ้านนา (อ.กะเปอร์ จ.ระนอง) กว้าง 9.00 ม. ยาว 60.00 ม. (เชื่อมต่อระหว่างต.ปากทรง จ.ชุมพร - ต.บ้านนา จ.ระนอง)	เพื่อใช้การคมนาคมมีมาตรฐานเดินทางสะดวกปลอดภัย	ก่อสร้างสะพานข้ามคลองปากทรงทดแทนสะพานเดิมที่ชำรุดทรุดโทรม - บ้านนา (อ.กะเปอร์ จ.ระนอง) กว้าง 9.00 ม. ยาว 60.00 ม. (เชื่อมต่อระหว่างต.ปากทรง จ.ชุมพร - ต.บ้านนา จ.ระนอง)		22,000,000				จำนวนครัวเรือนที่ได้รับประโยชน์ในการเดินทาง	ประชาชนมีเส้นทางในการสัญจรที่สะดวก	แผนพัฒนาหมู่บ้าน หมู่ที่ 2	อบ.จ.ชุมพร/โยธาธิการและผังเมือง จ.ชพ
21	ขยายเขตไฟฟ้า สายห่าง - พาเนอริใหญ่ หมู่ที่ 2	เพื่อให้ประชาชนมีไฟฟ้าใช้ทุกครัวเรือน	ขยายเขตไฟฟ้า ระยะทาง 3,000.00 ม.			3,000,000		ร้อยละของครัวเรือนที่มีไฟฟ้าใช้	ประชาชนมีไฟฟ้าใช้ทั่วถึงทุกหมู่บ้าน หมู่ที่ 2	แผนพัฒนาหมู่บ้าน หมู่ที่ 2	กฟน/กองช่าง	
22	ปรับปรุงถนนลาดยางแอสฟัลต์ติกคอนกรีต สายปากทรง-บ้านนา (ช่วงห่างแก) ขพ.ถ.59001 หมู่ที่ 2	เพื่อให้การเดินทางสะดวกปลอดภัย	ปรับปรุงถนนลาดยาง กว้าง 6.00 ม. ยาว 2,000.00 ม. หนา 0.05 ม.			6,000,000		ระยะทางการปรับปรุงที่ได้รับการปรับปรุง	ประชาชนมีเส้นทางสัญจรสะดวกปลอดภัย	แผนพัฒนาหมู่บ้าน หมู่ที่ 2	กองช่าง/อบ.จ./กรมส่งเสริมฯ	

รายละเอียดโครงการพัฒนา

แบบ ผ.02/2

แผนพัฒนาท้องถิ่น (พ.ศ. 2566 - 2570) ฉบับทบทวน ครั้งที่ 1/2566

สำหรับ โครงการที่เกี่วกันขององค์การปกครองส่วนท้องถิ่นที่ใช้สำหรับการประสานแผนพัฒนาท้องถิ่น  
องค์การบริหารส่วนตำบลปากพร อำเภอพะโต๊ะ จังหวัดชุมพร

- ก. ยุทธศาสตร์ชาติ 20 ปี ยุทธศาสตร์ที่ 2 ด้านการสร้างความรู้ความสามารถและการแข่งขัน
  - ข. แผนพัฒนาเศรษฐกิจและสังคมแห่งชาติ ฉบับที่ 13 หมายความว่า 5 ไทยเป็นประตูการค้าการลงทุนและยุทธศาสตร์ทางโลจิสติกส์ที่สำคัญของภูมิภาค
  - ค. Sustainable Development Goals : SDGs เป้าหมายที่ 9 สร้างโครงสร้างพื้นฐานที่มีคุณภาพ ส่งเสริมการพัฒนาอุตสาหกรรมที่ครอบคลุมและยั่งยืนและส่งเสริมนวัตกรรม
  - ง. ยุทธศาสตร์จังหวัดชุมพร ยุทธศาสตร์ที่ 3 การพัฒนาเมืองที่น่าอยู่และพัฒนาโครงสร้างพื้นฐานคมนาคมโลจิสติกส์ที่สะดวก ปลอดภัย ได้มาตรฐานและเชื่อมโยงเป็นโครงข่ายคมนาคมที่มีประสิทธิภาพ
  - จ. ยุทธศาสตร์การพัฒนาของ อบต. ในเขตจังหวัดที่ 1 ด้านการพัฒนาระบบโครงสร้างพื้นฐาน
- 1.ยุทธศาสตร์การพัฒนาของ อบต. ในเขตจังหวัดที่ 1 ด้านการพัฒนาโครงสร้างพื้นฐานและทั่วถึง
- 1.1แผนงานอุตสาหกรรมและการโยธา

ที่	โครงการ	วัตถุประสงค์	เป้าหมาย (ผลผลิตของโครงการ)	งบประมาณ					ตัวชี้วัด (KPI)	ผลที่คาดว่าจะได้รับ	ที่มาของโครงการ	หน่วยงานรับผิดชอบหลัก
				ปี 2566 (บาท)	ปี 2567 (บาท)	ปี 2568 (บาท)	ปี 2569 (บาท)	ปี 2570 (บาท)				
23	วางกลองเบียร์บ่อกันตลิ่งพัง ช่างบ้านนายสมชายเทพสุวรรณ หมู่ที่ 2	เพื่อให้การเดินทางสะดวกปลอดภัย	วางกลองเบียร์ กว้าง 4.00 ม. ยาว 150.00 ม. ลึก 6.00 ม.			3,500,000			จำนวนครัวเรือนที่ได้รับประโยชน์ในการเดินทาง	แผนพัฒนาหมู่บ้าน หมู่ที่ 2	กองช่าง/อบจ./กรมส่งเสริมฯ	
24	ขยายเขตไฟฟ้าซอยยายปาน หมู่ที่ 2	เพื่อให้ประชาชนมีไฟฟ้าใช้ทุกครัวเรือน	ขยายเขตไฟฟ้า ระยะทาง 3,000.00 ม.	1,000,000	1,000,000	1,000,000	1,000,000	ร้อยละของครัวเรือนที่ไม่มีไฟฟ้าใช้เพิ่มขึ้น	ประชาชนมีไฟฟ้าใช้ครบทุกครัวเรือน	แผนพัฒนาหมู่บ้าน หมู่ที่ 2	กองช่าง / กฟผ.	
25	ก่อสร้างถนน คสล.ซอยแหวนโหลม - พอดาทินช้าง หมู่ที่ 3	เพื่อให้ได้ถนนเดินทางสะดวกปลอดภัย	ก่อสร้างถนน คสล.กว้าง 4.00 ม. ระยะทาง 1,000.00 ม. หน้า 0.15 ม. ไหล่ทางข้างละ 0.50 ม.				3,000,000	ร้อยละของผู้ได้รับประโยชน์ในการเดินทาง	ประชาชนมีเส้นทางสัญจรสะดวกปลอดภัย	แผนพัฒนาหมู่บ้าน หมู่ที่ 3	กองช่าง/อบจ.ชุมพร/โยธาธิการและผังเมือง จ.ชพ	
26	ขยายเขตไฟฟ้าซอยน้ำตกเหวโหลม หมู่ที่ 3	เพื่อให้ประชาชนมีไฟฟ้าใช้อย่างทั่วถึง	ขยายเขตไฟฟ้า ให้มีไฟฟ้าใช้ทุกครัวเรือน	1,000,000				ประชาชนในพื้นที่ที่มีไฟฟ้าใช้	มีไฟฟ้าใช้ ทั่วถึงทุกหมู่บ้าน	แผนพัฒนาหมู่บ้าน หมู่ที่ 3	กฟผ/กองช่าง	

รายละเอียดโครงการพัฒนา

แบบ ผ.02/2

แผนพัฒนาท้องถิ่น (พ.ศ. 2566 - 2570) ฉบับทบทวน ครั้งที่ 1/2566

สำหรับ โครงการที่เกี่วกันขององค์กรปกครองส่วนท้องถิ่นที่ใช้สำหรับการประสานแผนพัฒนาท้องถิ่น  
องค์การบริหารส่วนตำบลปากพร อำเภอพะโต๊ะ จังหวัดชุมพร

- ก. ยุทธศาสตร์ชาติ 20 ปี ยุทธศาสตร์ที่ 2 ด้านการสร้างความรู้ความสามารถและการแข่งขัน
  - ข. แผนพัฒนาเศรษฐกิจและสังคมแห่งชาติ ฉบับที่ 13 หมายความว่า 5 ไทยเป็นประตูการค้าการลงทุนและยุทธศาสตร์ทางโลจิสติกส์ที่สำคัญของภูมิภาค
  - ค. Sustainable Development Goals : SDGs หมายความว่า 9 สร้างโครงสร้างพื้นฐานที่มีความทนทาน ส่งเสริมการพัฒนาอุตสาหกรรมที่ครอบคลุมและยั่งยืนและส่งเสริมนวัตกรรม
  - ง. ยุทธศาสตร์จังหวัดชุมพร ยุทธศาสตร์ที่ 3 การพัฒนาเมืองที่น่าอยู่และพัฒนาโครงสร้างพื้นฐานคมนาคมโลจิสติกส์ที่สะดวก ปลอดภัย ได้มาตรฐานและเชื่อมโยงเป็นโครงข่ายคมนาคมที่มีประสิทธิภาพ
  - จ. ยุทธศาสตร์การพัฒนาของ อปท.ในเขตจังหวัดที่ 1 ด้านการพัฒนาระบบโครงสร้างพื้นฐาน
- 1.ยุทธศาสตร์การพัฒนาของ อบท.ในเขตจังหวัดที่ 1 ด้านการพัฒนาระบบโครงสร้างพื้นฐาน
- 1.ยุทธศาสตร์การพัฒนาของ อบท.ในเขตจังหวัดที่ 1 ด้านการพัฒนาและทั่วถึง
- 1.1.แผนงานอุตสาหกรรมและการโยธา

ที่	โครงการ	วัตถุประสงค์	เป้าหมาย (ผลผลิตของโครงการ)	งบประมาณ					ตัวชี้วัด (KPI)	ผลที่คาดว่าจะได้รับ	ที่มาของโครงการ	หน่วยงานรับผิดชอบหลัก
				ปี 2566 (บาท)	ปี 2567 (บาท)	ปี 2568 (บาท)	ปี 2569 (บาท)	ปี 2570 (บาท)				
27	ขยายเขตไฟฟ้าชอยห้วยบอน หมู่ที่ 3	เพื่อให้ประชาชนมีไฟฟ้าใช้อย่างทั่วถึง	ขยายเขตไฟฟ้า ให้มีไฟฟ้าใช้ทุกครัวเรือน		1,000,000				ประชาชนในพื้นที่มีไฟฟ้าใช้	มีไฟฟ้าใช้ ทั่วถึงทุกหมู่บ้าน	แผนพัฒนาหมู่บ้าน หมู่ที่ 3	กฟผ/กองช่าง
28	ขยายเขตไฟฟ้าชอยหนองหอย หมู่ที่ 3	เพื่อให้ประชาชนมีไฟฟ้าใช้อย่างทั่วถึง	ขยายเขตไฟฟ้า ให้มีไฟฟ้าใช้ทุกครัวเรือน			1,000,000			ประชาชนในพื้นที่มีไฟฟ้าใช้	มีไฟฟ้าใช้ ทั่วถึงทุกหมู่บ้าน	แผนพัฒนาหมู่บ้าน หมู่ที่ 3	กฟผ/กองช่าง
29	ขยายเขตไฟฟ้าชอยห้วยตาเสือ หมู่ที่ 3	เพื่อให้ประชาชนมีไฟฟ้าใช้อย่างทั่วถึง	ขยายเขตไฟฟ้า ให้มีไฟฟ้าใช้ทุกครัวเรือน				1,000,000		ประชาชนในพื้นที่มีไฟฟ้าใช้	มีไฟฟ้าใช้ ทั่วถึงทุกหมู่บ้าน	แผนพัฒนาหมู่บ้าน หมู่ที่ 3	กฟผ/กองช่าง
30	ก่อสร้างสะพาน คสล.เหวบัวทอง หมู่ที่ 3	เพื่อให้เส้นทางคมนาคมมีมาตรฐานเดินทางสะดวกปลอดภัย	ก่อสร้างสะพาน คสล. ขนาดกว้าง 5.00 ม. ยาว 20.00 ม.					2,500,000	ร้อยละของผู้ได้รับประโยชน์ในการเดินทาง	ประชาชนมีเส้นทางสัญจรสะดวกปลอดภัย	แผนพัฒนาหมู่บ้าน หมู่ที่ 3	โยธาธิการและผังเมือง

## รายละเอียดโครงการพัฒนา

แผนพัฒนาท้องถิ่น (พ.ศ. 2566 - 2570) ฉบับทบทวน ครั้งที่ 1/2566

สำหรับ โครงการที่เกี่วกันขององค์การปกครองส่วนท้องถิ่นที่ใช้สำหรับการประสานแผนพัฒนาท้องถิ่น  
องค์การบริหารส่วนตำบลปากพร อำเภอพะโต๊ะ จังหวัดชุมพร

- ก. ยุทธศาสตร์ชาติ 20 ปี ยุทธศาสตร์ที่ 2 ด้านการสร้างความรู้ความสามารถและการแข่งขัน
- ข. แผนพัฒนาเศรษฐกิจและสังคมแห่งชาติ ฉบับที่ 13 หมายความว่า 5 ไทยเป็นประตูการค้าการลงทุนและยุทธศาสตร์ทางโลจิสติกส์ที่สำคัญของภูมิภาค
- ค. Sustainable Development Goals : SDGs เป้าหมายที่ 9 สร้างโครงสร้างพื้นฐานที่มีคุณภาพ ส่งเสริมการพัฒนาอุตสาหกรรมที่ครอบคลุมและยั่งยืนและส่งเสริมนวัตกรรม
- ง. ยุทธศาสตร์จังหวัดชุมพร ยุทธศาสตร์ที่ 3 การพัฒนาเมืองที่น่าอยู่และพัฒนาโครงสร้างพื้นฐานคมนาคมโลจิสติกส์ที่สะดวก ปลอดภัย ได้มาตรฐานและเชื่อมโยงเป็นโครงข่ายคมนาคมที่มีประสิทธิภาพ
- จ. ยุทธศาสตร์การพัฒนาของ อบต.ในเขตจังหวัดที่ 1 ด้านการพัฒนาระบบโครงสร้างพื้นฐาน
- 1.ยุทธศาสตร์การพัฒนาของ อบต.ในเขตจังหวัดที่ 1 ด้านการพัฒนาและทั่วถึง
- 1.1แผนงานอุตสาหกรรมและการโยธา

ที่	โครงการ	วัตถุประสงค์	เป้าหมาย (ผลผลิตของโครงการ)	งบประมาณ					ตัวชี้วัด (KPI)	ผลที่คาดว่าจะได้รับ	ที่มาของโครงการ	หน่วยงาน รับผิดชอบ
				ปี 2566 (บาท)	ปี 2567 (บาท)	ปี 2568 (บาท)	ปี 2569 (บาท)	ปี 2570 (บาท)				
31	ปรับปรุงถนนลาดยางชนิด ASPHALT CONCRETE สาย น้ำตกเหวโหลม ขพ.ถ.59007 หมู่ที่ 3	เพื่อใช้เส้นทางคมนาคมมีมาตรฐานเดินทางสะดวกปลอดภัย	ปรับปรุงถนนลาดยางชนิด ASPHALT CONCRETE กว้าง 7.00 ม. หนา 0.05 ม. ระยะทาง 1,000.00 ม.	3,000,000	3,000,000				ร้อยละของผู้ได้รับประโยชน์ในการเดินทาง	ประชาชนมีเส้นทางสัญจรสะดวกปลอดภัย	แผนพัฒนาหมู่บ้าน หมู่ที่ 3	กองช่าง/ อบจ./กรม ส่งเสริม
32	วางกึ่งกลางเบี่ยงบ่อน้ำทิ้ง กัดเซาะริมตลิ่ง ขอย่น้ำตกเหวโหลม หมู่ที่ 3	เพื่อใช้เส้นทางคมนาคมมีมาตรฐานเดินทางสะดวกปลอดภัย	วางกึ่งกลางเบี่ยงบ่อน้ำทิ้ง ขยายริมตลิ่ง ขอย่น้ำตกเหวโหลม วางร่องเบี่ยง หนา 10.00 ม. ยาว 30.00 ม.	1,000,000					ร้อยละของผู้ได้รับประโยชน์ในการเดินทาง	ประชาชนมีเส้นทางสัญจรสะดวกปลอดภัย	แผนพัฒนาหมู่บ้าน หมู่ที่ 3	กองช่าง/ อบจ./ชุมพร
33	ก่อสร้างถนน คสล. ขอยพ้อตหินข้าง - น้ำตกเหวโหลม หมู่ที่ 3 - 4	เพื่อใช้เส้นทางคมนาคมมีมาตรฐานเดินทางสะดวกปลอดภัย	ก่อสร้างถนน คสล. กว้าง 5.00 ม. ระยะทาง 3,000.00 ม. หนา 0.15 ม. ไหลทางข้างละ 0.50 ม.	10,810,000	10,810,000	10,810,000	10,810,000	10,810,000	ร้อยละของผู้ได้รับประโยชน์ในการเดินทาง	ประชาชนมีเส้นทางในการสัญจรที่สะดวก	แผนพัฒนาหมู่บ้าน หมู่ที่ 4	กองช่าง/ อบจ./ชุมพร/ โยธาธิการ และผังเมือง จ.ชพ

## รายละเอียดโครงการพัฒนา

แผนพัฒนาท้องถิ่น (พ.ศ. 2566 - 2570) ฉบับทบทวน ครั้งที่ 1/2566

สำหรับ โครงการที่เกี่วกันขององค์การปกครองส่วนท้องถิ่นที่ใช้สำหรับการประสานแผนพัฒนาท้องถิ่น  
องค์การบริหารส่วนตำบลปากพร อำเภอพะโต๊ะ จังหวัดชุมพร

- ก. ยุทธศาสตร์ชาติ 20 ปี ยุทธศาสตร์ที่ 2 ด้านการสร้างความรู้ความสามารถและการแข่งขัน
- ข. แผนพัฒนาเศรษฐกิจและสังคมแห่งชาติ ฉบับที่ 13 หมวดหมายที่ 5 ไทยเป็นประตูการค้าการลงทุนและยุทธศาสตร์ทางโลจิสติกส์ที่สำคัญของภูมิภาค
- ค. Sustainable Development Goals : SDGs เป้าหมายที่ 9 สร้างโครงสร้างพื้นฐานที่มีคุณภาพ ส่งเสริมการพัฒนาด้านอุตสาหกรรมที่ยั่งยืนและส่งเสริมนวัตกรรม
- ง. ยุทธศาสตร์จังหวัดชุมพร ยุทธศาสตร์ที่ 3 การพัฒนาเมืองที่น่าอยู่และพัฒนาโครงสร้างพื้นฐานคมนาคมโลจิสติกส์ที่สะดวก ปลอดภัย ได้มาตรฐานและเชื่อมโยงเป็นโครงข่ายคมนาคมที่มีประสิทธิภาพ
- จ. ยุทธศาสตร์การพัฒนาของ อปท. ในเขตจังหวัดที่ 1 ด้านการพัฒนาระบบโครงสร้างพื้นฐาน
- 1.ยุทธศาสตร์การพัฒนาระบบโครงสร้างพื้นฐานให้ได้มาตรฐานและทั่วถึง
- 1.1แผนงานอุตสาหกรรมและการโยธา

ที่	โครงการ	วัตถุประสงค์	เป้าหมาย (ผลผลิตของโครงการ)	งบประมาณ					ตัวชี้วัด (KPI)	ผลที่คาดว่าจะได้รับ	ที่มาของโครงการ	หน่วยงานรับผิดชอบหลัก
				ปี 2566 (บาท)	ปี 2567 (บาท)	ปี 2568 (บาท)	ปี 2569 (บาท)	ปี 2570 (บาท)				
34	ปรับปรุงถนนลาดยางสายปากพร - บ้านนา (ช่วงหมู่ที่ 4) หมู่ที่ 4	เพื่อความปลอดภัยในการเดินทาง	ปรับปรุงถนนลาดยาง สายปากพรบ้านนา ช่วงหมู่ที่ 4 พากา แอพท์คอมกรีต กว้าง 5.00 ม. ยาว 5.000.00 ม. หน้า 0.05 ม.	11,900,000	11,900,000	11,900,000			ระยะทางของถนนที่ได้รับการปรับปรุง	ประชาชนมีเส้นทางในการสัญจรที่สะดวก	แผนพัฒนาหมู่บ้าน หมู่ที่ 4	กองช่าง/อบจ.ชุมพร/โยธาธิการและผังเมือง จ.ชพ
35	ก่อสร้างสะพาน คสล.ข้ามคลองตอน สายปากพร-บ้านนา (ช่วงบ้านนายธิพิล पुलศรี) หมู่ที่ 4	เพื่อให้การเดินทางสะดวกปลอดภัย	ก่อสร้างสะพาน คสล.ขนาด กว้าง 9.00 ม. ยาว 30.00 ม.		5,000,000				จำนวนครีวรีออนที่ได้รับประโยชน์ในการเดินทาง	ประชาชนมีเส้นทางสัญจรสะดวกปลอดภัย	แผนพัฒนาหมู่บ้าน หมู่ที่ 4	โยธาธิการและผังเมือง จ.ชพ
36	ก่อสร้างสะพาน คสล.ข้ามคลองปากพร ม.4 - ม.2	เพื่อให้การเดินทางสะดวกปลอดภัย	ก่อสร้างสะพาน คสล.ขนาด 9.00 x 70.00 ม.		14,000,000				จำนวนครีวรีออนที่ได้รับประโยชน์ในการเดินทาง	ประชาชนมีเส้นทางสัญจรสะดวกปลอดภัย	แผนพัฒนาหมู่บ้าน หมู่ที่ 4	โยธาธิการและผังเมือง จ.ชพ
37	ขยายเขตไฟฟ้าซอยในถนนหมู่ที่ 4	เพื่อให้ประชาชนมีไฟฟ้าใช้ทุกครัวเรือน	ขยายเขตไฟฟ้า ระยะทาง 800.00 ม.		1,000,000				ร้อยละของครีวรีออนที่มีไฟฟ้าใช้เพิ่มขึ้น	ประชาชนมีไฟฟ้าใช้ทุกครัวเรือน	แผนพัฒนาหมู่บ้าน หมู่ที่ 4	กองช่าง / กฟผ.



รายละเอียดโครงการพัฒนา

แบบ ผ.02/2

แผนพัฒนาท้องถิ่น (พ.ศ. 2566 - 2570) ฉบับทบทวน ครั้งที่ 1/2566

สำหรับ โครงการที่เกี่วกันขององค์การปกครองส่วนท้องถิ่นที่ใช้สำหรับการประสานแผนพัฒนาท้องถิ่น  
องค์การบริหารส่วนตำบลปากพร อำเภอพะโต๊ะ จังหวัดชุมพร

- ก. ยุทธศาสตร์ชาติ 20 ปี ยุทธศาสตร์ที่ 2 ด้านการสร้างความรู้ความสามารถและการแข่งขัน
- ข. แผนพัฒนาเศรษฐกิจและสังคมแห่งชาติ ฉบับที่ 13 หมายความว่า 5 ไทยเป็นประตูการค้าการลงทุนและยุทธศาสตร์ทางโลจิสติกส์ที่สำคัญของภูมิภาค
- ค. Sustainable Development Goals : SDGs เป้าหมายที่ 9 สร้างโครงสร้างพื้นฐานที่มีคุณภาพ ส่งเสริมการพัฒนาอุตสาหกรรมที่ครอบคลุมและยั่งยืนและส่งเสริมนวัตกรรม
- ง. ยุทธศาสตร์จังหวัดชุมพร ยุทธศาสตร์ที่ 3 การพัฒนาเมืองที่น่าอยู่และพัฒนาโครงสร้างพื้นฐานคมนาคมโลจิสติกส์ที่สะดวก ปลอดภัย ได้มาตรฐานและเชื่อมโยงเป็นโครงข่ายคมนาคมที่มีประสิทธิภาพ
- จ. ยุทธศาสตร์การพัฒนาของ อบท.ในเขตจังหวัดที่ 1 ด้านการพัฒนาระบบโครงสร้างพื้นฐาน
- 1.ยุทธศาสตร์การพัฒนาของ อบท.ในเขตจังหวัดที่ 1 ได้มาตรฐานและทั่วถึง
- 1.1แผนงานอุตสาหกรรมและการโยธา

ที่	โครงการ	วัตถุประสงค์	เป้าหมาย (ผลผลิตของโครงการ)	งบประมาณ					ตัวชี้วัด (KPI)	ผลที่คาดว่าจะได้รับ	ที่มาของโครงการ	หน่วยงานรับผิดชอบหลัก
				ปี 2566 (บาท)	ปี 2567 (บาท)	ปี 2568 (บาท)	ปี 2569 (บาท)	ปี 2570 (บาท)				
38	ก่อสร้างศาลาอเนกประสงค์บ้านทับซอน หมู่ที่ 5	เพื่อใช้เป็นที่ประชุมประจำหมู่บ้านและจัดกิจกรรมที่กิจกรรมต่าง ๆ	ก่อสร้างอาคารศาลาอเนกประสงค์ ขนาด 10.00 ม. X 20.00 ม. รายละเอียดตามแบบอบต.กำหนด	4,000,000					ศาลาอเนกประสงค์ประจำหมู่บ้าน 1 แห่ง	ประชาชนไม่ใช้สอยประโยชน์ในการประชุมหมู่บ้าน และกิจกรรมต่างๆ	แผนพัฒนาหมู่บ้าน หมู่ที่ 5	กองช่าง โยธาธิการและผังเมือง จ.ชพ
39	ก่อสร้างผนังป้องกันกัดเซาะตลิ่ง (จุดบริเวณหน้าร.พัฒนาศึกษา) หมู่ที่ 5	เพื่อป้องกันกัดเซาะตลิ่งและความปลอดภัยในการเดินทาง	ก่อสร้างผนังป้องกันกัดเซาะตลิ่ง ขนาดกว้าง 3.00 ม. ยาว 500.00 ม รายละเอียดตามแบบอบต.กำหนด	30,000,000					จำนวนของผู้ได้รับประโยชน์ในการเดินทาง	ประชาชนมีเส้นทางสัญจรสะดวกปลอดภัย	แผนพัฒนาหมู่บ้าน หมู่ที่ 5	กองช่าง โยธาธิการและผังเมือง จ.ชพ
40	ก่อสร้างอาคารและลานอเนกประสงค์ นันทนาการบ้านทับซอน หมู่ที่ 5	เพื่อเป็นใช้เป็นกิจกรรมกีฬาและนันทนาการของหมู่บ้าน	ก่อสร้างอาคาร หอประชุม 2 ชั้น ขนาดกว้าง 15.00 ม. ยาว 30.00 ม. รายละเอียดตามแบบอบต.กำหนด	50,000,000					จำนวนของผู้ใช้ประโยชน์จากลานกิจกรรม	ประชาชนสามารถใช้สอยประโยชน์ในการทำกิจกรรมต่างๆ	แผนพัฒนาหมู่บ้าน หมู่ที่ 5	กองช่าง โยธาธิการและผังเมือง จ.ชพ
41	ขยายเขตไฟฟ้า สายทับซอน - หาดส้มแป้น หมู่ที่ 5	เพื่อให้ประชาชนมีไฟฟ้าใช้ทุกครัวเรือน	ขยายเขตไฟฟ้า สายทับซอน - หาดส้มแป้น หมู่ที่ 5 ระยะทาง 10,000.00 ม.	10,000,000	10,000,000	10,000,000	10,000,000	10,000,000	ร้อยละของครัวเรือนที่มีไฟฟ้าใช้เพิ่มขึ้น	ร้อยละของครัวเรือนที่มีไฟฟ้าใช้เพิ่มขึ้น	แผนพัฒนาหมู่บ้าน หมู่ที่ 5	กองช่าง/กฟผ. 160

## รายละเอียดโครงการพัฒนา

แผนพัฒนาท้องถิ่น (พ.ศ. 2566 - 2570) ฉบับทบทวน ครั้งที่ 1/2566

สำหรับ โครงการที่เกี่วกันขององค์การปกครองส่วนท้องถิ่นที่ใช้สำหรับการประสานแผนพัฒนาท้องถิ่น  
องค์การบริหารส่วนตำบลปากพร อำเภอพะโต๊ะ จังหวัดชุมพร

- ก. ยุทธศาสตร์ชาติ 20 ปี ยุทธศาสตร์ที่ 2 ด้านการสร้างความรู้ความสามารถและการแข่งขัน  
ข. แผนพัฒนาเศรษฐกิจและสังคมแห่งชาติ ฉบับที่ 13 หมายเหตุที่ 5 ไทยเป็นประตูการค้าการลงทุนและยุทธศาสตร์ทางโลจิสติกส์ที่สำคัญของภูมิภาค  
ค. Sustainable Development Goals : SDGs เป้าหมายที่ 9 สร้างโครงสร้างพื้นฐานที่มีคุณภาพที่ครอบคลุมและยั่งยืนและส่งเสริมนวัตกรรม  
ง. ยุทธศาสตร์จังหวัดชุมพร ยุทธศาสตร์ที่ 3 การพัฒนาเมืองที่น่าอยู่และพัฒนาโครงสร้างพื้นฐานคมนาคมโลจิสติกส์ที่สะดวก ปลอดภัย ได้มาตรฐานและเชื่อมโยงเป็นโครงข่ายคมนาคมที่มีประสิทธิภาพ  
จ. ยุทธศาสตร์การพัฒนาของ อปท. ในเขตจังหวัดที่ 1 ด้านการพัฒนาระบบโครงสร้างพื้นฐาน  
1.ยุทธศาสตร์การพัฒนาของระบบโครงสร้างพื้นฐานให้ได้มาตรฐานและทั่วถึง  
1.1แผนงานอุตสาหกรรมและการโยธา

ที่	โครงการ	วัตถุประสงค์	เป้าหมาย (ผลผลิตของโครงการ)	งบประมาณ					ตัวชี้วัด (KPI)	ผลที่คาดว่าจะได้รับ	ที่มาของโครงการ	หน่วยงาน หลัก
				ปี 2566 (บาท)	ปี 2567 (บาท)	ปี 2568 (บาท)	ปี 2569 (บาท)	ปี 2570 (บาท)				
42	ขยายเขตไฟฟ้า ขยายทับซอน 2 หมู่ที่ 5	เพื่อให้ประชาชนมีไฟฟ้าใช้ทุกครัวเรือน	ขยายเขตไฟฟ้า ขยายทับซอน 2 หมู่ที่ 5 (ขอยตาลีด) ระยะทาง 1,500.00 ม.	1,500,000	1,500,000	1,500,000	1,500,000	1,500,000	ร้อยละของครัวเรือนที่มีไฟฟ้าใช้เพิ่มขึ้น	ประชาชนมีไฟฟ้าใช้ทั่วถึงทุกหมู่บ้าน หมู่บ้าน หมู่ที่ 5	แผนพัฒนาหมู่บ้าน หมู่ที่ 5	กองช่าง/กฟผ.
43	ขยายเขตไฟฟ้า ขยายแสนสุข - น้ำตกทับซอน หมู่ที่ 5	เพื่อให้ประชาชนมีไฟฟ้าใช้ทุกครัวเรือน	ขยายเขตไฟฟ้า ขยายแสนสุข - น้ำตกทับซอน หมู่ที่ 5 ระยะทาง 3,000.00 ม.	3,000,000	3,000,000	3,000,000	3,000,000	3,000,000	ร้อยละของครัวเรือนที่มีไฟฟ้าใช้เพิ่มขึ้น	ประชาชนมีไฟฟ้าใช้ทั่วถึงทุกหมู่บ้าน หมู่บ้าน หมู่ที่ 5	แผนพัฒนาหมู่บ้าน หมู่ที่ 5	กองช่าง/กฟผ.
44	ก่อสร้างเขื่อนป้องกันการกัดเซาะตลิ่ง (ช่วงบ้านนางาม แนวลำคลอง ซ้าย - ขวา) หมู่ที่ 5	เพื่อป้องกันการกัดเซาะตลิ่งสองข้างทาง	ก่อสร้างเขื่อนกันตลิ่ง ขนาดกว้าง 5.00 ม. ยาว 2 ซ้าง ซ้ำงละ 400.00 ม. รายละเอียดตามแบบ อนุมัติกำหนด	10,000,000	10,000,000	10,000,000	10,000,000	10,000,000	จำนวนของผู้ได้รับประโยชน์ในการเดินทาง	ประชาชนมีเส้นทางสัญจรสะดวกปลอดภัย	แผนพัฒนาหมู่บ้าน หมู่ที่ 5	โยธาธิการและผังเมือง จ.ชพ

## รายละเอียดโครงการพัฒนา

แผนพัฒนาท้องถิ่น (พ.ศ. 2566 - 2570) ฉบับทบทวน ครั้งที่ 1/2566

สำหรับ โครงการที่เกี่วกันขององค์การปกครองส่วนท้องถิ่นที่ใช้สำหรับบริการประชาชนแผนพัฒนาท้องถิ่น  
องค์การบริหารส่วนตำบลปากพร อำเภอพะโต๊ะ จังหวัดชุมพร

- ก. ยุทธศาสตร์ชาติ 20 ปี ยุทธศาสตร์ที่ 2 ด้านการสร้างความรู้ความสามารถและการแข่งขัน  
ข. แผนพัฒนาเศรษฐกิจและสังคมแห่งชาติ ฉบับที่ 13 หมายเหตุที่ 5 ไทยเป็นประตูการค้าการลงทุนและยุทธศาสตร์ทางโลจิสติกส์ที่สำคัญของภูมิภาค  
ค. Sustainable Development Goals : SDGs เป้าหมายที่ 9 สร้างโครงสร้างพื้นฐานที่มีคุณภาพ ส่งเสริมการพัฒนาอุตสาหกรรมที่ครอบคลุมและยั่งยืนและส่งเสริมนวัตกรรม  
ง. ยุทธศาสตร์จังหวัดชุมพร ยุทธศาสตร์ที่ 3 การพัฒนาเมืองที่น่าอยู่และพัฒนาโครงสร้างพื้นฐานคมนาคมโลจิสติกส์ที่สะดวก ปลอดภัย ได้มาตรฐานและเชื่อมโยงเป็นโครงข่ายคมนาคมที่มีประสิทธิภาพ  
จ. ยุทธศาสตร์การพัฒนาของ อปท.ในเขตจังหวัดที่ 1 ด้านการพัฒนาระบบโครงสร้างพื้นฐาน  
1.ยุทธศาสตร์การพัฒนาของ อบท.ในเขตจังหวัดที่ 1 ได้มาตรฐานและทั่วถึง

## 1.1แผนงานอุตสาหกรรมและการโยธา

ที่	โครงการ	วัตถุประสงค์	เป้าหมาย (ผลผลิตของโครงการ)	งบประมาณ					ตัวชี้วัด (KPI)	ผลที่คาดว่าจะได้รับ	ที่มาของโครงการ	หน่วยงานรับผิดชอบหลัก
				ปี 2566 (บาท)	ปี 2567 (บาท)	ปี 2568 (บาท)	ปี 2569 (บาท)	ปี 2570 (บาท)				
45	ก่อสร้างฝายชะลอน้ำและกักตะกอน คลองบ้านทับซอน หมู่ที่ 5	เพื่อลดการกัดเซาะและตัดกตะกอนเพื่อให้ได้ใช้น้ำตลอดทั้งปี	ก่อสร้างฝายชะลอน้ำ ขนาด 2.00 ม. x 8.00 ม. จุดที่ 1 เหนือเขื่อน จุดที่ 2 ช่วงสวนพวงพร เรืองสุวรรณ จุดที่ 3 ช่วงสวนนางวิไลวรรณ จุดที่ 4 ช่วงเหนือน้ำตกเหวตาเอียง จุดที่ 5 ช่วงเหนือสะพาน(ช่วงสวนบุรินทร์) จุดที่ 6 ช่วงสวนนายสายนต์ มีชัย จุดที่ 7 ช่วงสวนมาลินี ทองน้อย จุดที่ 8 ช่วงสวนดาราวัตี เพื่อกักต จุดที่ 9 ช่วงสวนนายสำเริง ทองเหลือ จุดที่ 10 ช่วงสวนนายทน คล้า	200,000	200,000	200,000	200,000	200,000	ฝายชะลอน้ำและกักตะกอน	เพื่อบรรเทาความเดือดร้อนในการใช้น้ำและมีน้ำใช้ตลอดปี	แผนพัฒนาหมู่บ้าน หมู่ที่ 5	กองช่าง/ โยธาธิการฯ จังหวัด ชุมพร/กรม

รายละเอียดโครงการพัฒนา

แบบ ผ.02/2

แผนพัฒนาท้องถิ่น (พ.ศ. 2566 - 2570) ฉบับทบทวน ครั้งที่ 1/2566

สำหรับ โครงการที่เกี่วกันขององค์การปกครองส่วนท้องถิ่นที่ใช้สำหรับการประสานแผนพัฒนาท้องถิ่น  
องค์การบริหารส่วนตำบลปากพร อำเภอพะโต๊ะ จังหวัดชุมพร

- ก. ยุทธศาสตร์ชาติ 20 ปี ยุทธศาสตร์ที่ 2 ด้านการสร้างความรู้ความสามารถในการแข่งขัน
- ข. แผนพัฒนาเศรษฐกิจและสังคมแห่งชาติ ฉบับที่ 13 หมายเหตุที่ 5 ไทยเป็นประตูการค้าการลงทุนและยุทธศาสตร์ทางโลจิสติกส์ที่สำคัญของภูมิภาค
- ค. Sustainable Development Goals : SDGs เป้าหมายที่ 9 สร้างโครงสร้างพื้นฐานที่มีคุณภาพ ส่งเสริมการพัฒนาอุตสาหกรรมที่ครอบคลุมและยั่งยืนและส่งเสริมนวัตกรรม
- ง. ยุทธศาสตร์จังหวัดชุมพร ยุทธศาสตร์ที่ 3 การพัฒนาเมืองที่น่าอยู่และพัฒนาโครงสร้างพื้นฐานคมนาคมโลจิสติกส์ที่สะดวก ปลอดภัย ได้มาตรฐานและเชื่อมโยงเป็นโครงข่ายคมนาคมที่มีประสิทธิภาพ
- จ. ยุทธศาสตร์การพัฒนาของ อบต.ในเขตจังหวัดที่ 1 ด้านการพัฒนาระบบโครงสร้างพื้นฐาน
- 1.ยุทธศาสตร์การพัฒนาของ อบต.ในเขตจังหวัดที่ 1 ได้มาตรฐานและทั่วถึง
- 1.1แผนงานอุตสาหกรรมและการโยธา

ที่	โครงการ	วัตถุประสงค์	เป้าหมาย (ผลผลิตของโครงการ)	งบประมาณ					ตัวชี้วัด (KPI)	ผลที่คาดว่าจะได้รับ	ที่มาของโครงการ	หน่วยงาน รับผิดชอบ
				ปี 2566 (บาท)	ปี 2567 (บาท)	ปี 2568 (บาท)	ปี 2569 (บาท)	ปี 2570 (บาท)				
46	ก่อสร้างถนน คลส. ทับซอน - หาดส้มแป้น** หมู่ที่ 5	เพื่อให้ได้ถนนที่มาตรฐานเดินทางสะดวกปลอดภัย	ก่อสร้างถนน คลส. กว้าง 6.00 ม. ยาว 5,000.00 ม. หน้า 0.15 ม. ไหล่ทางข้างละ 0.50 ม. รายละเอียดตามแบบ อบต. กำหนด	5,000,000	5,000,000	5,000,000	5,000,000	5,000,000	ร้อยละของผู้ได้รับประโยชน์ในการเดินทาง	ประชาชนมีเส้นทางในการสัญจรที่สะดวก	แผนพัฒนาหมู่บ้าน หมู่ที่ 5	กองช่าง/ อบจ.ชุมพร/ ยุทธศาสตร์ จว./โยธาธิการ
47	ก่อสร้างถนน คลส. สายแสนสุขแยกขวา - ซอยนันทกัณฑ์ 5 หมู่ที่ 5	เพื่อให้ได้ถนนที่มาตรฐานเดินทางสะดวกปลอดภัย	ก่อสร้างถนน คลส. กว้าง 5.00 ม. ยาว 4,000.00 ม. หน้า 0.15 ม. ไหล่ทางข้างละ 0.50 ม. รายละเอียดตามแบบ อบต. กำหนด	16,000,000					ร้อยละของผู้ได้รับประโยชน์ในการเดินทาง	ประชาชนมีเส้นทางในการสัญจรที่สะดวก	แผนพัฒนาหมู่บ้าน หมู่ที่ 5	กองช่าง/ อบจ.ชุมพร/ ยุทธศาสตร์ จว./โยธาธิการ
48	ก่อสร้างถนน คลส.สายทับซอน - หัวช้างสี หมู่ที่ 5	เพื่อให้ได้ถนนที่มาตรฐานเดินทางสะดวกปลอดภัย	ก่อสร้างถนน คลส. กว้าง 5.00 ม. ยาว 4,000.00 ม. หน้า 0.15 ม. ไหล่ทางข้างละ 0.50 ม. รายละเอียดตามแบบ อบต. กำหนด	800,000					ร้อยละของผู้ได้รับประโยชน์ในการเดินทาง	ประชาชนมีเส้นทางในการสัญจรที่สะดวก	แผนพัฒนาหมู่บ้าน หมู่ที่ 5	กองช่าง/ อบจ.ชุมพร/ ยุทธศาสตร์ จว./โยธาธิการ

รายละเอียดโครงการพัฒนา

แบบ ผ.02/2

แผนพัฒนาท้องถิ่น (พ.ศ. 2566 - 2570) ฉบับทบทวน ครั้งที่ 1/2566

สำหรับ โครงการที่เกี่วกันขององค์การปกครองส่วนท้องถิ่นที่ใช้สำหรับการประสานแผนพัฒนาท้องถิ่น  
องค์การบริหารส่วนตำบลปากพร อำเภอพะโต๊ะ จังหวัดชุมพร

- ก. ยุทธศาสตร์ชาติ 20 ปี ยุทธศาสตร์ที่ 2 ด้านการสร้างความรู้ความสามารถและการแข่งขัน
- ข. แผนพัฒนาเศรษฐกิจและสังคมแห่งชาติ ฉบับที่ 13 หมายความว่า 5 ไทยเป็นประตูการค้าการลงทุนและยุทธศาสตร์ทางโลจิสติกส์ที่สำคัญของภูมิภาค
- ค. Sustainable Development Goals : SDGs เป้าหมายที่ 9 สร้างโครงสร้างพื้นฐานที่มีความทนทาน ส่งเสริมการพัฒนาอุตสาหกรรมที่ครอบคลุมและยั่งยืนและส่งเสริมนวัตกรรม
- ง. ยุทธศาสตร์จังหวัดชุมพร ยุทธศาสตร์ที่ 3 การพัฒนาเมืองที่น่าอยู่และพัฒนาโครงสร้างพื้นฐานคมนาคมโลจิสติกส์ที่สะดวก ปลอดภัย ได้มาตรฐานและเชื่อมโยงเป็นโครงข่ายคมนาคมที่มีประสิทธิภาพ
- จ. ยุทธศาสตร์การพัฒนาของ อบต.ในเขตจังหวัดที่ 1 ด้านการพัฒนาระบบโครงสร้างพื้นฐาน
- 1.ยุทธศาสตร์การพัฒนาของ อบต.ในเขตจังหวัดที่ 1 ได้มาตรฐานและทั่วถึง
- 1.1แผนงานอุตสาหกรรมและการโยธา

ที่	โครงการ	วัตถุประสงค์	เป้าหมาย (ผลผลิตของโครงการ)	งบประมาณ					ตัวชี้วัด (KPI)	ผลที่คาดว่าจะได้รับ	ที่มาของโครงการ	หน่วยงาน รับผิดชอบ
				ปี 2566 (บาท)	ปี 2567 (บาท)	ปี 2568 (บาท)	ปี 2569 (บาท)	ปี 2570 (บาท)				
49	ก่อสร้างถนน คลส.ชอย น้ำตกทับซอนแยกขวา หมู่ที่ 5	เพื่อให้ได้ถนนที่ มาตรฐานเดินทาง สะดวกปลอดภัย	ก่อสร้างถนน คลส.กว้าง 5.00 ม. ยาว 5,000.00 ม. ทน 0.15 ม. ไทลททางข้างละ 0.50 ม. รายละเอียดตามแบบ อบต. กำหนด		5,000,000	5,000,000	5,000,000	5,000,000	ร้อยละของผู้ได้รับ ประโยชน์ในการ เดินทาง	แผนพัฒนา หมู่บ้าน หมู่ ที่ 5	กองช่าง/ อบจ.ชุมพร/ ยุทธศาสตร์ จว./โยธา การฯ	
50	ก่อสร้างกำแพงกั้นการกัด เซาะตลิ่ง สายทับซอน - ทาด ส้มแป้น ก.ม.ที่ 4 ช่วงสวน นายสายัน บุญชัย หมู่ที่ 5	เพื่อป้องกันการกัด เซาะตลิ่งริมถนน เส้นทางสัญจร	ก่อสร้างกำแพงกั้นการกัด เซาะตลิ่ง สูง 10.00 ม. ยาว 200.00 ม. รายละเอียดตาม แบบ อบต.กำหนด	2,000,000					จำนวนครัวเรือน ได้รับประโยชน์ใน การเดินทาง	แผนพัฒนา หมู่บ้าน หมู่ ที่ 5	กองช่าง/ อบจ.ชุมพร/ ยุทธศาสตร์ จว./โยธา การฯ	
51	ก่อสร้างคูระบายน้ำรางวิสาย ทับซอน - ทาดส้มแป้น ก.ม. 1-2 หมู่ที่ 5	เพื่อป้องกันการกัด เซาะและระบายน้ำ	ก่อสร้างคูระบายน้ำรางวิ กว้าง 2.00 ม. สูง 1.00 ม. ยาว 1,500.00 ม. รายละเอียดตาม แบบ อบต.กำหนด	10,000,000					จำนวนครัวเรือน ได้รับประโยชน์ใน การเดินทาง	แผนพัฒนา หมู่บ้าน หมู่ ที่ 5	กองช่าง/ อบจ.ชุมพร/ ยุทธศาสตร์ จว./โยธา การฯ	

## รายละเอียดโครงการพัฒนา

แผนพัฒนาท้องถิ่น (พ.ศ. 2566 - 2570) ฉบับทบทวน ครั้งที่ 1/2566

สำหรับ โครงการที่เกี่วกันขององค์การปกครองส่วนท้องถิ่นที่ใช้สำหรับการประสานแผนพัฒนาท้องถิ่น  
องค์การบริหารส่วนตำบลปากพร อำเภอพะโต๊ะ จังหวัดชุมพร

- ก. ยุทธศาสตร์ชาติ 20 ปี ยุทธศาสตร์ที่ 2 ด้านการสร้างความรู้ความสามารถและการแข่งขัน  
ข. แผนพัฒนาเศรษฐกิจและสังคมแห่งชาติ ฉบับที่ 13 หมายความว่า 5 ไทยเป็นประตูการค้าการลงทุนและยุทธศาสตร์ทางโลจิสติกส์ที่สำคัญของภูมิภาค  
ค. Sustainable Development Goals : SDGs เป้าหมายที่ 9 สร้างโครงสร้างพื้นฐานที่มีคุณภาพ ส่งเสริมการพัฒนาอุตสาหกรรมที่ยั่งยืนและส่งเสริมนวัตกรรม  
ง. ยุทธศาสตร์จังหวัดชุมพร ยุทธศาสตร์ที่ 3 การพัฒนาเมืองที่น่าอยู่และพัฒนาโครงสร้างพื้นฐานคมนาคมโลจิสติกส์ที่สะดวก ปลอดภัย ได้มาตรฐานและเชื่อมโยงเป็นโครงข่ายคมนาคมที่มีประสิทธิภาพ  
จ. ยุทธศาสตร์การพัฒนาของ อบต. ในเขตจังหวัดที่ 1 ด้านการพัฒนาระบบโครงสร้างพื้นฐาน  
1.ยุทธศาสตร์การพัฒนาของ อบต. ในเขตจังหวัดที่ 1 ด้านการพัฒนาระบบโครงสร้างพื้นฐาน  
1.1แผนงานอุตสาหกรรมและการโยธา

ที่	โครงการ	วัตถุประสงค์	เป้าหมาย (ผลผลิตของโครงการ)	งบประมาณ					ตัวชี้วัด (KPI)	ผลที่คาดว่าจะได้รับ	ที่มาของโครงการ	หน่วยงาน รับผิดชอบ
				ปี 2566 (บาท)	ปี 2567 (บาท)	ปี 2568 (บาท)	ปี 2569 (บาท)	ปี 2570 (บาท)				
52	ขยายเขตไฟฟ้า สายทึบขอนแก่นส้มแบน หมู่ที่ 5	เพื่อให้ประชาชนมีไฟฟ้าใช้ทุกครัวเรือน	ขยายเขตไฟฟ้า ระยะทาง 6,000.00 ม.		2,400,000	2,400,000	2,400,000		ร้อยละของครัวเรือนที่มีไฟฟ้าใช้เพิ่มขึ้น	แผนพัฒนาหมู่บ้าน หมู่ที่ 5	กองช่าง / กฟผ.	
53	ก่อสร้างท่อลอดชนิดเหลี่ยม ขยายสะพาน 1 (ข้ามห้วยคลองท้อ) หมู่ที่ 6	เพื่อความปลอดภัยในการเดินทาง	ก่อสร้างท่อลอดชนิดเหลี่ยม (Box Culvert) ทดแทนถนนที่ขาดชำรุดเสียหายชนิด 1 ช่องทาง 3.00 ม. X 8.00 ม. X 1.80 ม. รายละเอียดตามแบบ อบต. กำหนด			400,000		จำนวนครัวเรือนที่ได้รับประโยชน์ในการเดินทาง	ประชาชนมีเส้นทางสัญจรสะดวกปลอดภัย	แผนพัฒนาหมู่บ้าน หมู่ที่ 6	กองช่าง/ ยุทธศาสตร์ จว./โยธาธิการฯ	
54	ก่อสร้างท่อลอดชนิดเหลี่ยม ขยายสะพาน 2 แยกซอย ผ.ช. เนตร (ข้ามห้วยน้ำใส) หมู่ที่ 6	เพื่อความปลอดภัยในการเดินทาง	ก่อสร้างท่อลอดชนิดเหลี่ยม (Box Culvert) ทดแทนถนนที่ขาดชำรุดเสียหาย ชนิด 1 ช่องทาง ขนาด 2.40 ม. X 7.00 ม. X 2.40 ม. รายละเอียดตามแบบ อบต. กำหนด		350,000			จำนวนครัวเรือนที่ได้รับประโยชน์ในการเดินทาง	ประชาชนมีเส้นทางสัญจรสะดวกปลอดภัย	แผนพัฒนาหมู่บ้าน หมู่ที่ 6	กองช่าง/ ยุทธศาสตร์ จว./โยธาธิการฯ	

รายละเอียดโครงการพัฒนา

แบบ ผ.02/2

แผนพัฒนาท้องถิ่น (พ.ศ. 2566 - 2570) ฉบับทบทวน ครั้งที่ 1/2566

สำหรับ โครงการที่เกี่วข้องขององค์กรปกครองส่วนท้องถิ่นที่ใช้สำหรับการประสานแผนพัฒนาท้องถิ่น  
องค์การบริหารส่วนตำบลปากทรง อำเภอพะโต๊ะ จังหวัดชุมพร

- ก. ยุทธศาสตร์ชาติ 20 ปี ยุทธศาสตร์ที่ 2 ด้านการสร้างความรู้ความสามารถและการแข่งขัน
  - ข. แผนพัฒนาเศรษฐกิจและสังคมแห่งชาติ ฉบับที่ 13 หมายความว่า 5 ไทยเป็นประตูการค้าการลงทุนและยุทธศาสตร์ทางโลจิสติกส์ที่สำคัญของภูมิภาค
  - ค. Sustainable Development Goals : SDGs หมายความว่า 9 สร้างโครงสร้างพื้นฐานที่มีคุณภาพ ส่งเสริมการพัฒนาระบบคมนาคมและส่งเสริมนวัตกรรม
  - ง. ยุทธศาสตร์จังหวัดชุมพร ยุทธศาสตร์ที่ 3 การพัฒนาเมืองที่น่าอยู่และพัฒนาโครงสร้างพื้นฐานคมนาคมโลจิสติกส์ที่สะดวก ปลอดภัย ได้มาตรฐานและเชื่อมโยงเป็นโครงข่ายคมนาคมที่มีประสิทธิภาพ
  - จ. ยุทธศาสตร์การพัฒนาของ อปท. ในเขตจังหวัดที่ 1 ด้านการพัฒนาระบบโครงสร้างพื้นฐาน
- 1.ยุทธศาสตร์การพัฒนาของ อบท.ในเขตจังหวัดที่ 1 ด้านการพัฒนาระบบโครงสร้างพื้นฐานและทั่วถึง
- 1.1แผนงานอุตสาหกรรมและการโยธา

ที่	โครงการ	วัตถุประสงค์	เป้าหมาย (ผลผลิตของโครงการ)	งบประมาณ					ตัวชี้วัด (KPI)	ผลที่คาดว่าจะได้รับ	ที่มาของ โครงการ	หน่วยงาน รับผิดชอบ
				ปี 2566 (บาท)	ปี 2567 (บาท)	ปี 2568 (บาท)	ปี 2569 (บาท)	ปี 2570 (บาท)				
55	ขยายเขตไฟฟ้า ขยายต่าเพ็ง หมู่ที่ 6	เพื่อให้ประชาชนมีไฟฟ้าใช้ทุกครัวเรือน	ขยายเขตไฟฟ้า ขยายต่าเพ็ง ระยะทาง 1,000.00 ม.			1,000,000			ร้อยละของครัวเรือนที่มีไฟฟ้าใช้เพิ่มขึ้น	แผนพัฒนาหมู่บ้าน หมู่ที่ 6	กองช่าง/กฟผ.	
56	ขยายเขตไฟฟ้า ขยายสะพานสอง หมู่ที่ 6	เพื่อให้ประชาชนมีไฟฟ้าใช้ทุกครัวเรือน	ขยายเขตไฟฟ้า ขยายสะพานสอง (ช่วงทางขึ้นเขานมเสก) ระยะทาง 2,500.00 ม.			2,500,000			ร้อยละของครัวเรือนที่มีไฟฟ้าใช้เพิ่มขึ้น	แผนพัฒนาหมู่บ้าน หมู่ที่ 6	กองช่าง/กฟผ.	
57	ขยายเขตไฟฟ้า ขยายสะพานสอง หมู่ที่ 6	เพื่อให้ประชาชนมีไฟฟ้าใช้ทุกครัวเรือน	ขยายเขตไฟฟ้า ระยะทาง 1,000.00 ม.				1,200,000		ร้อยละของครัวเรือนที่มีไฟฟ้าใช้เพิ่มขึ้น	แผนพัฒนาหมู่บ้าน หมู่ที่ 6	กองช่าง / กฟผ.	
58	ขยายเขตไฟฟ้า ขยายหลัก หมู่ที่ 6	เพื่อให้ประชาชนมีไฟฟ้าใช้ทุกครัวเรือน	ขยายเขตไฟฟ้า ระยะทาง 5,000.00 ม.			2,000,000	2,000,000		ร้อยละของครัวเรือนที่มีไฟฟ้าใช้เพิ่มขึ้น	แผนพัฒนาหมู่บ้าน หมู่ที่ 6	กองช่าง / กฟผ.	
59	ก่อสร้างฝายกั้นเก็บบางนา (อ่างเก็บบางนา) หมู่ที่ 7	เพื่อให้ประชาชนมีน้ำในการอุปโภค - บริโภคอย่างทั่วถึง	ก่อสร้างฝายกั้นเก็บน้ำ ขนาดกว้าง 1.00 ม. ยาว 10.00 ม. สูง 5.00 ม.			3,000,000			จำนวนครัวเรือนที่มีน้ำใช้เพียงพอ	แผนพัฒนาหมู่บ้าน หมู่ที่ 7	กองช่าง	

รายละเอียดโครงการพัฒนา

แบบ ผ.02/2

แผนพัฒนาท้องถิ่น (พ.ศ. 2566 - 2570) ฉบับทบทวน ครั้งที่ 1/2566

สำหรับ โครงการที่เกี่วกันขององค์การปกครองส่วนท้องถิ่นที่ใช้สำหรับการประสานแผนพัฒนาท้องถิ่น  
องค์การบริหารส่วนตำบลปากพร อำเภอพะโต๊ะ จังหวัดชุมพร

- ก. ยุทธศาสตร์ชาติ 20 ปี ยุทธศาสตร์ที่ 2 ด้านการสร้างความรู้ความสามารถและการแข่งขัน
- ข. แผนพัฒนาเศรษฐกิจและสังคมแห่งชาติ ฉบับที่ 13 หมวดหมายที่ 5 ไทยเป็นประตูการค้าการลงทุนและยุทธศาสตร์ทางโลจิสติกส์ที่สำคัญของภูมิภาค
- ค. Sustainable Development Goals : SDGs เป้าหมายที่ 9 สร้างโครงสร้างพื้นฐานที่มีคุณภาพ ส่งเสริมการพัฒนาอุตสาหกรรมที่ครอบคลุมและยั่งยืนและส่งเสริมนวัตกรรม
- ง. ยุทธศาสตร์จังหวัดชุมพร ยุทธศาสตร์ที่ 3 การพัฒนาเมืองที่น่าอยู่และพัฒนาโครงสร้างพื้นฐานคมนาคมโลจิสติกส์ที่สะดวก ปลอดภัย ได้มาตรฐานและเชื่อมโยงเป็นโครงข่ายคมนาคมที่มีประสิทธิภาพ
- จ. ยุทธศาสตร์การพัฒนาของ อปท. ในเขตจังหวัดที่ 1 ด้านการพัฒนาระบบโครงสร้างพื้นฐาน
- 1.ยุทธศาสตร์การพัฒนาของ อบต.ในเขตจังหวัดที่ 1 ได้มาตรฐานและทั่วถึง
- 1.1แผนงานอุตสาหกรรมและการโยธา

ที่	โครงการ	วัตถุประสงค์	เป้าหมาย (ผลผลิตของโครงการ)	งบประมาณ					ตัวชี้วัด (KPI)	ผลที่คาดว่าจะได้รับ	ที่มาของโครงการ	หน่วยงานรับผิดชอบหลัก
				ปี 2566 (บาท)	ปี 2567 (บาท)	ปี 2568 (บาท)	ปี 2569 (บาท)	ปี 2570 (บาท)				
60	ขยายเขตไฟฟ้า ขยายหัววัดบนถนน หมู่ที่ 8	เพื่อให้ประชาชนมีไฟฟ้าใช้ทุกครัวเรือน	ขยายเขตไฟฟ้า ระยะทาง 2,000.00 ม.	2,000,000					ร้อยละของครัวเรือนที่มีไฟฟ้าใช้เพิ่มขึ้น	แผนพัฒนาหมู่บ้าน หมู่ที่ 8	กองช่าง / กฟผ.	
61	ติดตั้งกล้อง CCTV หมู่ที่ 8	เพื่อป้องกันและแก้ไขปัญหายาเสพติด	ติดตั้งวงจรปิด (CCTV) จำนวน 8 ตัว เพื่อความปลอดภัยในชีวิตและทรัพย์สินของประชาชนทั่วไป (จัดซื้อตามเกณฑ์ราคากลางและคุณลักษณะพื้นฐานระบบกล้องวงจรปิดของกระทรวงดิจิทัลเพื่อเศรษฐกิจและสังคม)	800,000	800,000	800,000	800,000	800,000	จำนวนกล้องวงจรปิดที่ติดตั้ง	เพื่อความปลอดภัยในชีวิตและทรัพย์สินของประชาชนในหมู่บ้าน	แผนพัฒนาหมู่บ้าน หมู่ที่ 8	กรมส่งเสริมฯ/กองช่าง
62	การพัฒนาไฟฟ้าชุมชนเพื่อชุมชนมีพลังงานยั่งยืน หมู่ที่ 9	ก่อสร้างขยายเขตไฟฟ้า	พัฒนาระบบส่งไฟฟ้าทางเลือกเพื่อความมั่นคง ระยะยาวสายตลอดแนว 15,000.00 ม. รายละเอียดตามแบบ อบต.กำหนด	15,000,000					ชุมชนมีไฟฟ้าใช้ตลอดฤดู	เกิดความมั่นคงในคุณภาพชีวิตและการศึกษา	แผนพัฒนาหมู่บ้าน หมู่ที่ 9	กองช่าง/กฟผ.



รายละเอียดโครงการพัฒนา

แบบ ผ.02/2

แผนพัฒนาท้องถิ่น (พ.ศ. 2566 - 2570) ฉบับทบทวน ครั้งที่ 1/2566

สำหรับ โครงการที่เกี่วกันขององค์การปกครองส่วนท้องถิ่นที่ใช้สำหรับการประสานแผนพัฒนาท้องถิ่น  
องค์การบริหารส่วนตำบลปากพร อำเภอพะโต๊ะ จังหวัดชุมพร

- ก. ยุทธศาสตร์ชาติ 20 ปี ยุทธศาสตร์ที่ 2 ด้านการสร้างความรู้ความสามารถและการแข่งขัน
  - ข. แผนพัฒนาเศรษฐกิจและสังคมแห่งชาติ ฉบับที่ 13 หมายความว่า 5 ไทยเป็นประตูการค้าการลงทุนและยุทธศาสตร์ทางโลจิสติกส์ที่สำคัญของภูมิภาค
  - ค. Sustainable Development Goals : SDGs เป้าหมายที่ 9 สร้างโครงสร้างพื้นฐานที่มีคุณภาพ ส่งเสริมการพัฒนาอุตสาหกรรมที่ครอบคลุมและยั่งยืนและส่งเสริมนวัตกรรม
  - ง. ยุทธศาสตร์จังหวัดชุมพร ยุทธศาสตร์ที่ 3 การพัฒนาเมืองที่น่าอยู่และพัฒนาศูนย์รวมเศรษฐกิจที่สะดวก ปลอดภัย ได้มาตรฐานและเชื่อมโยงเป็นโครงข่ายคมนาคมที่มีประสิทธิภาพ
  - จ. ยุทธศาสตร์การพัฒนาของ อปท. ในเขตจังหวัดที่ 1 ด้านการพัฒนาระบบโครงสร้างพื้นฐาน
- 1.ยุทธศาสตร์การพัฒนาของ อบท.ในเขตจังหวัดที่ 1 ด้านการพัฒนาเมืองที่น่าอยู่และพัฒนาศูนย์รวมเศรษฐกิจที่สะดวก ปลอดภัย ได้มาตรฐานและเชื่อมโยงเป็นโครงข่ายคมนาคมที่มีประสิทธิภาพ
- 1.1แผนงานอุตสาหกรรมและการโยธา

ที่	โครงการ	วัตถุประสงค์	เป้าหมาย (ผลผลิตของโครงการ)	งบประมาณ					ตัวชี้วัด (KPI)	ผลที่คาดว่าจะได้รับ	ที่มาของโครงการ	หน่วยงานรับผิดชอบหลัก
				ปี 2566 (บาท)	ปี 2567 (บาท)	ปี 2568 (บาท)	ปี 2569 (บาท)	ปี 2570 (บาท)				
63	ก่อสร้างสะพาน คลส.ชอยดาเปี้ย ช่างบ้านตาเปี้ย หมู่ที่ 9	เพื่อใช้การเดินทางสะดวกปลอดภัย	ก่อสร้างสะพาน ขนาดกว้าง 7.00 ม. ยาว 30.00 ม.		900,000		2,400,000	2,400,000	จำนวนครัวเรือนที่ได้รับประโยชน์ในการเดินทาง	แผนพัฒนาหมู่บ้าน หมู่ที่ 9	กองช่าง/กรมส่งเสริมฯ/โยธาธิการฯ	
64	ติดตั้งกล้อง CCTV หมู่ที่ 9	เพื่อป้องกันและแก้ไขปัญหายาเสพติด	ติดตั้งวงจรปิด (CCTV) จำนวน 10 ตัว เพื่อความปลอดภัยในชีวิตและทรัพย์สินของประชาชนทั่วไป (จัดซื้อตามเกณฑ์ราคากลางและคุณสมบัติพื้นฐานระบบกล้องวงจรปิดของกระทรวงดิจิทัลเพื่อเศรษฐกิจและสังคม)		900,000	900,000	900,000	จำนวนกล้องวงจรปิดที่ติดตั้ง	เพื่อความปลอดภัยในชีวิตและทรัพย์สินของประชาชนในหมู่บ้าน	แผนพัฒนาหมู่บ้าน หมู่ที่ 9	กองช่าง/กรมส่งเสริมฯ	
65	ขยายเขตไฟฟ้า หมู่ที่ 9	เพื่อให้ประชาชนมีไฟฟ้าใช้ทุกครัวเรือน	ขยายเขตไฟฟ้า ระยะทาง 6,000.00 ม.			2,400,000	2,400,000	ร้อยละของครัวเรือนที่มีไฟฟ้าใช้	ประชาชนมีไฟฟ้าใช้ทุกครัวเรือน	แผนพัฒนาหมู่บ้านหมู่ที่ 9	กองช่าง / กฟผ.	
66	ปรับปรุงระบบท่อส่งน้ำ ระบบประปาหมู่บ้าน ฝ่ายคลองตอนบ้านทับขอน หมู่ที่ 5	เพื่อแก้ไขปัญหาภัยแล้งและ ปรับปรุงให้ดีขึ้น	ซ่อมแซมหน้าฝายเก็บน้ำคลองตอนบ้านทับขอน หมู่ที่ 5 ชุดรีเออร์เบกาเก่า ท่อไยหิน เปลี่ยนเป็นท่อประปา PE พร้อมอุปกรณ์ ระยะทาง ยาว 10,000.00 ม.	50,000,000				จำนวนครัวเรือนที่ได้รับประโยชน์ในใช้น้ำเพื่อการเกษตรและอุปโภค บริโภค	ประชาชน นำประปาไปใช้ได้อย่างเพียงพอ	แผนพัฒนาหมู่บ้าน หมู่ที่ 5	กองช่าง/กรมส่งเสริมฯ/โยธาธิการฯ	

รายละเอียดโครงการพัฒนา

แบบ ผ.02

แผนพัฒนาท้องถิ่น (พ.ศ. 2566 - 2570) ฉบับทบทวน ครั้งที่ 1/2566  
องค์การบริหารส่วนตำบลปากทรง อำเภอพะโต๊ะ จังหวัดชุมพร

- ก. ยุทธศาสตร์ชาติ 20 ปี ยุทธศาสตร์ที่ 1 ด้านความมั่นคง
  - ข. แผนพัฒนาเศรษฐกิจและสังคมแห่งชาติ ฉบับที่ 13 หมวดภายใต้ 1 สินค้า เกษตรและ ปรุมูลค่าสูง
  - ค. Sustainable Development Goals : SDGs เป้าหมายที่ 1 ขจัดความยากจนทุกรูปแบบในทุกพื้นที่
  - ง. ยุทธศาสตร์จังหวัดชุมพร ยุทธศาสตร์ที่ 1 การเสริมสร้างเศรษฐกิจของจังหวัดให้เติบโตอย่างต่อเนื่อง มั่นคง จากฐานการเกษตร การค้า การบริการ และการพัฒนาเศรษฐกิจฐานรากที่เข้มแข็ง
  - จ. ยุทธศาสตร์การพัฒนาของ อปท.ในเขตจังหวัดที่ 4 ด้านการพัฒนาการวางแผน การส่งเสริมการลงทุน พาณิชย์ กรรม และการท่องเที่ยว
- 2.ยุทธศาสตร์การพัฒนาด้านเศรษฐกิจ  
2.1 แผนงานสร้างความเข้มแข็งของชุมชน

ที่	โครงการ	วัตถุประสงค์	เป้าหมาย (ผลผลิตของโครงการ)	งบประมาณ					ตัวชี้วัด (KPI)	ผลที่คาดว่าจะได้รับ	หน่วยงาน รับผิดชอบ หลัก
				ปี 2566 (บาท)	ปี 2567 (บาท)	ปี 2568 (บาท)	ปี 2569 (บาท)	ปี 2570 (บาท)			
1	โครงการส่งเสริมและเพิ่มผลผลิตทางการเกษตร	เพื่อให้ประชาชนมีรายได้เพิ่มและลดรายจ่ายในครัวเรือน	จัดโครงการอบรมส่งเสริมเพื่อเพิ่มผลผลิตทางการเกษตร และลดต้นทุนการผลิตด้านการเกษตร ตำบลปากทรง	35,000	35,000	35,000	35,000	35,000	เกษตรกรตำบลปากทรง มีความรู้ในการจัดการพืชผลทางการเกษตร	เพื่อให้ประชาชนมีรายได้เพิ่มขึ้น	สำนักงานปศุสัตว์
2	โครงการส่งเสริมอาชีพ การแปรรูปผลผลิตทางการเกษตร	เพื่อให้ประชาชนมีรายได้เพิ่มและลดรายจ่ายในครัวเรือน	ส่งเสริมอาชีพ เช่น การแปรรูปผลผลิตทางการเกษตร เช่น กั๊วยผา ทุเรียนทอด ฯลฯ	20,000	20,000	20,000	20,000	20,000	ประชาชนมีรายได้จากการแปรรูปผลผลิตทางการเกษตรเพิ่มขึ้น	เพื่อให้ประชาชนมีรายได้เพิ่มขึ้น	สำนักงานปศุสัตว์
3	โครงการส่งเสริมการพัฒนาอาชีพกลุ่มสตรี, ผู้พิการ, ผู้ด้อยโอกาส เด็ก และเยาวชน ตำบลปากทรง	สนับสนุนกลุ่มสตรี, ผู้พิการ, ผู้ด้อยโอกาส เด็ก และเยาวชนในการพัฒนาความรู้ด้านอาชีพ นอกเหนือจากการทำงานเกษตร	จัดอบรมส่งเสริมการพัฒนาอาชีพ ให้แก่กลุ่มสตรีตำบลปากทรง เช่น ทำขนม ทำน้ำพริก เครื่องแกง ฯลฯ	20,000	20,000	20,000	20,000	20,000	จำนวนของกลุ่มสตรี, ผู้พิการ, ผู้ด้อยโอกาส เด็ก และเยาวชน ที่เข้ารับการอบรม และสามารถนำไปประกอบอาชีพได้จริง	เพื่อให้กลุ่มสตรี, ผู้พิการ, ผู้ด้อยโอกาส เด็ก และเยาวชน มีรายได้เพิ่มขึ้น	สำนักงานปศุสัตว์

## รายละเอียดโครงการพัฒนา

แผนพัฒนาท้องถิ่น (พ.ศ. 2566 - 2570) ฉบับทบทวน ครั้งที่ 1/2566  
องค์การบริหารส่วนตำบลปากทรง อำเภอพะโต๊ะ จังหวัดชุมพร

- ก. ยุทธศาสตร์ชาติ 20 ปี ยุทธศาสตร์ที่ 1 ด้านความมั่นคง
- ข. แผนพัฒนาเศรษฐกิจและสังคมแห่งชาติ ฉบับที่ 13 หมายเหตุที่ 1 สินค้า เกษตรและ ปร มูลค่าสูง
- ค. Sustainable Development Goals : SDGs เป้าหมายที่ 1 ขจัดความยากจนทุกรูปแบบในทุกพื้นที่
- ง. ยุทธศาสตร์จังหวัดชุมพร ยุทธศาสตร์ที่ 1 การเสริมสร้างเศรษฐกิจของจังหวัดให้เติบโตอย่างต่อเนื่อง มั่นคง จากฐานการพัฒนาเศรษฐกิจฐานรากที่เข้มแข็ง
- จ. ยุทธศาสตร์การพัฒนาของ อปท.ในเขตจังหวัดที่ 4 ด้านการพัฒนาการวางแผน การส่งเสริมการลงทุน พาณิชย์ กรรม และการท่องเที่ยว

## 2.ยุทธศาสตร์การพัฒนาด้านเศรษฐกิจ

## 2.1 แผนงานสร้างความเข้มแข็งของชุมชน

ที่	โครงการ	วัตถุประสงค์	เป้าหมาย (ผลผลิตของโครงการ)	งบประมาณ					ตัวชี้วัด (KPI)	ผลที่คาดว่าจะได้รับ	หน่วยงาน รับผิดชอบ หลัก
				ปี 2566 (บาท)	ปี 2567 (บาท)	ปี 2568 (บาท)	ปี 2569 (บาท)	ปี 2570 (บาท)			
4	โครงการฝึกอบรมส่งเสริมให้ความรู้ทางการเกษตรตามแนวเศรษฐกิจพอเพียง	เพื่อส่งเสริมให้ประชาชนสามารถดำเนินชีวิตแบบพออยู่พอกิน ตามแนวเศรษฐกิจพอเพียง	ฝึกอบรมเชิงปฏิบัติการ ให้ความรู้ทางการเกษตรอินทรีย์ เพื่อเพิ่มผลผลิตอย่างมีคุณภาพ	20,000	20,000	20,000	20,000	20,000	เกษตรกรตำบลปากทรง มีความรู้ในการเกษตรอินทรีย์ เพิ่มคุณภาพผลผลิต	เพื่อให้ประชาชนลดต้นทุนการผลิต และเพิ่มคุณภาพด้าน การเกษตรได้โดยไม่ใช้สารเคมี	สำนักงานปลัด

รายละเอียดโครงการพัฒนา

แบบ ผ.02/1

ที่นำมาจากแผนพัฒนาหมู่บ้านและแผนพัฒนาชุมชน  
แผนพัฒนาท้องถิ่น (พ.ศ. 2566 - 2570) ฉบับทบทวน ครั้งที่ 1/2566  
องค์การบริหารส่วนตำบลปากพร อำเภอพะโต๊ะ จังหวัดชุมพร

- ก. ยุทธศาสตร์ชาติ 20 ปี ยุทธศาสตร์ที่ 1 ด้านความมั่นคง
- ข. แผนพัฒนาเศรษฐกิจและสังคมแห่งชาติ ฉบับที่ 13 หมวดภายใต้ 1 สินค้า เกษตรและ เกษตรแปรรูปมูลค่าสูง
- ค. Sustainable Development Goals : SDGs เป้าหมายที่ 1 จัดความยากจนทุกรูปแบบในทุกพื้นที่
- ง. ยุทธศาสตร์จังหวัดชุมพร ยุทธศาสตร์ที่ 1 การเสริมสร้างเศรษฐกิจของจังหวัดให้เติบโตอย่างต่อเนื่อง มั่นคง จากฐานการเกษตร การค้า การบริการ และการพัฒนาเศรษฐกิจฐานรากที่เข้มแข็ง
- จ. ยุทธศาสตร์การพัฒนาของ อปท.ในเขตจังหวัดที่ 4 ด้านการพัฒนาการวางแผน การส่งเสริมการลงทุน พาณิชย์ กรรม และการท่องเที่ยว
- 2. ยุทธศาสตร์การพัฒนาด้านเศรษฐกิจ
- 2.1 แผนงานสร้างความเข้มแข็งของชุมชน

ที่	โครงการ	วัตถุประสงค์	เป้าหมาย (ผลผลิตของโครงการ)	งบประมาณ					ตัวชี้วัด (KPI)	ผลที่คาดว่าจะได้รับ	ที่มาของโครงการ	หน่วยงานรับผิดชอบหลัก
				ปี 2566 (บาท)	ปี 2567 (บาท)	ปี 2568 (บาท)	ปี 2569 (บาท)	ปี 2570 (บาท)				
1	โครงการอบรมและศึกษาดูงานการเกษตรแบบเศรษฐกิจพอเพียง หมู่ที่ 4	เพื่อให้ได้รับการพัฒนาทักษะ มีความรู้ มีความเข้าใจด้าน การเกษตรตามแนวปรัชญาเศรษฐกิจพอเพียง อย่งยั่งยืนต่อไป	กลุ่มเศรษฐกิจพอเพียง กลุ่มเกษตรกรตำบลปากพรที่มีความสนใจ ได้รับการอบรมความรู้ หรือศึกษาดูงาน การเกษตรแบบเศรษฐกิจพอเพียง	20,000	20,000	20,000	20,000	20,000	ประชาชนมีความรู้ และมีอาชีพ	แผนพัฒนาหมู่บ้าน หมู่ที่ 4	สำนักงานปลัด	

รายละเอียดโครงการพัฒนา

ที่นำมาจากแผนพัฒนาหมู่บ้านและแผนพัฒนาชุมชน  
แผนพัฒนาท้องถิ่น (พ.ศ. 2566 - 2570) ฉบับทบทวน ครั้งที่ 1/2566  
องค์การบริหารส่วนตำบลปากพร อำเภอพะโต๊ะ จังหวัดชุมพร

- ก. ยุทธศาสตร์ชาติ 20 ปี ยุทธศาสตร์ที่ 1 ด้านความมั่นคง
- ข. แผนพัฒนาเศรษฐกิจและสังคมแห่งชาติ ฉบับที่ 13 หมายเหตุที่ 1 สินค้า เกษตรและ ภาครัฐมูลค่าสูง
- ค. Sustainable Development Goals : SDGs เป้าหมายที่ 1 ขจัดความยากจนทุกรูปแบบในทุกพื้นที่
- ง. ยุทธศาสตร์จังหวัดชุมพร ยุทธศาสตร์ที่ 1 การเสริมสร้างเศรษฐกิจของจังหวัดให้เติบโตอย่างต่อเนื่อง มั่นคง จากฐานการเกษตร การค้า การบริการ และการพัฒนาเศรษฐกิจฐานรากที่เข้มแข็ง
- จ. ยุทธศาสตร์การพัฒนาของ อปท.ในเขตจังหวัดที่ 4 ด้านการพัฒนาการวางแผน การส่งเสริมการลงทุน พาณิชย์ กรรม และการท่องเที่ยว
- 2.ยุทธศาสตร์การพัฒนาด้านเศรษฐกิจ
- 2.1 แผนงานสร้างความเข้มแข็งของชุมชน

ที่	โครงการ	วัตถุประสงค์	เป้าหมาย (ผลผลิตของโครงการ)	งบประมาณ					ตัวชี้วัด (KPI)	ผลที่คาดว่าจะได้รับ	ที่มาของโครงการ	หน่วยงานรับผิดชอบหลัก
				ปี 2566 (บาท)	ปี 2567 (บาท)	ปี 2568 (บาท)	ปี 2569 (บาท)	ปี 2570 (บาท)				
2	โครงการส่งเสริมอาชีพการแปรรูปผลผลิตทางการเกษตร หมู่ที่ 4	เพื่อให้ประชาชนมีรายได้เพิ่มและลดรายจ่ายในครัวเรือน	ส่งเสริมอาชีพ เช่น การแปรรูปผลผลิตทางการเกษตร เช่น กัวยอบา ทุเรียนทอด ฯลฯ	20,000	20,000	20,000	20,000	20,000	ประชาชนมีรายได้จากการแปรรูปผลผลิตทางการเกษตรเพิ่มมากขึ้น	แผนพัฒนาหมู่บ้าน หมู่ที่ 4	สำนักงานกบติดต่อ	

รายละเอียดโครงการพัฒนา

แบบ ผ.02/2

แผนพัฒนาท้องถิ่น (พ.ศ. 2566 - 2570) ฉบับทบทวน ครั้งที่ 1/2566

สำหรับ โครงการที่เกิดศักยภาพขององค์กรปกครองส่วนท้องถิ่นที่ใช้สำหรับการประสานแผนพัฒนาท้องถิ่น  
องค์การบริหารส่วนตำบลปากพร อำเภอพะโต๊ะ จังหวัดชุมพร

- ก. ยุทธศาสตร์ชาติ 20 ปี ยุทธศาสตร์ที่ 1 ด้านความมั่นคง
- ข. แผนพัฒนาเศรษฐกิจและสังคมแห่งชาติ ฉบับที่ 13 หมายเหตุที่ 1 สินค้า เกษตรและ ภาครัฐมูลค่าสูง
- ค. Sustainable Development Goals : SDGs เป้าหมายที่ 1 ขจัดความยากจนทุกรูปแบบในทุกพื้นที่
- ง. ยุทธศาสตร์จังหวัดชุมพร ยุทธศาสตร์ที่ 1 การเสริมสร้างเศรษฐกิจของจังหวัดให้เติบโตอย่างต่อเนื่อง มั่นคง จากฐานการเกษตร การค้า การบริการ และการพัฒนาเศรษฐกิจฐานรากที่เข้มแข็ง
- จ. ยุทธศาสตร์การพัฒนาของ อปท.ในเขตจังหวัดที่ 4 ด้านการพัฒนาการวางแผน การส่งเสริมการลงทุน พาณิชย์ กรรม และการท่องเที่ยว
- 2.ยุทธศาสตร์การพัฒนาด้านเศรษฐกิจ
- 2.1 แผนงานสร้างความเข้มแข็งของชุมชน

ที่	โครงการ	วัตถุประสงค์	เป้าหมาย (ผลผลิตของโครงการ)	งบประมาณ					ตัวชี้วัด (KPI)	ผลที่คาดว่าจะได้รับ	ที่มาของ โครงการ	หน่วยงาน รับผิดชอบ หลัก
				ปี 2566 (บาท)	ปี 2567 (บาท)	ปี 2568 (บาท)	ปี 2569 (บาท)	ปี 2570 (บาท)				
1	โครงการส่งเสริมอาชีพการแปรรูปผลิตภัณฑ์ทางการเกษตร หมู่ที่ 4	เพื่อให้ประชาชนมีรายได้เพิ่มและลดรายจ่ายในครัวเรือน	ส่งเสริมอาชีพ เช่น การแปรรูปผลิตภัณฑ์ทางการเกษตร เช่น กัวยอบา ทุเรียนทอด ฯลฯ	20,000	20,000	20,000	20,000	20,000	ประชาชนมีรายได้จากการแปรรูปผลิตภัณฑ์ทางการเกษตรเพิ่มมากขึ้น	แผนพัฒนาหมู่บ้าน หมู่ที่ 4	สำนักงานปลัด	

รายละเอียดโครงการพัฒนา

แบบ ผ.02/2

แผนพัฒนาท้องถิ่น (พ.ศ. 2566 - 2570) ฉบับทบทวน ครั้งที่ 1/2566

สำหรับ โครงการที่เกิดศักยภาพขององค์กรปกครองส่วนท้องถิ่นที่ใช้สำหรับการประสานแผนพัฒนาท้องถิ่น  
องค์การบริหารส่วนตำบลปากพร อำเภอพะโต๊ะ จังหวัดชุมพร

- ก. ยุทธศาสตร์ชาติ 20 ปี ยุทธศาสตร์ที่ 1 ด้านความมั่นคง
- ข. แผนพัฒนาเศรษฐกิจและสังคมแห่งชาติ ฉบับที่ 13 หมวดภายใต้ 1 สินค้า เกษตรและ เกษตรแปรรูปมูลค่าสูง
- ค. Sustainable Development Goals : SDGs เป้าหมายที่ 1 ขจัดความยากจนทุกรูปแบบในทุกพื้นที่
- ง. ยุทธศาสตร์จังหวัดชุมพร ยุทธศาสตร์ที่ 1 การเสริมสร้างเศรษฐกิจของจังหวัดให้เติบโตอย่างต่อเนื่อง มั่นคง จากฐานการเกษตร การค้า การบริการ และการพัฒนาเศรษฐกิจฐานรากที่เข้มแข็ง
- จ. ยุทธศาสตร์การพัฒนาของ อบท.ในเขตจังหวัดที่ 4 ด้านการพัฒนาการวางแผน การส่งเสริมการลงทุน พาณิชย์ กรรม และการท่องเที่ยว
- 2.ยุทธศาสตร์การพัฒนาด้านเศรษฐกิจ
- 2.1 แผนงานสร้างความเข้มแข็งของชุมชน

ที่	โครงการ	วัตถุประสงค์	เป้าหมาย (ผลลัพธ์ของโครงการ)	งบประมาณ					ตัวชี้วัด (KPI)	ผลที่คาดว่าจะได้รับ	ที่มาของโครงการ	หน่วยงานรับผิดชอบหลัก
				ปี 2566 (บาท)	ปี 2567 (บาท)	ปี 2568 (บาท)	ปี 2569 (บาท)	ปี 2570 (บาท)				
2	โครงการพัฒนาอาชีพฯ บ้านบักไฟ หมู่ที่ 3	สนับสนุนประชาชนบ้านบักไฟในการพัฒนาความรู้ด้านอาชีพ	จัดอบรมส่งเสริมการพัฒนากลุ่มอาชีพให้แก่ประชาชน บ้านบักไฟ เช่น กลุ่มน้ำดื่ม ฯลฯ	1,000,000	1,000,000	1,000,000			จำนวนของประชาชน บ้านบักไฟ ได้รับการพัฒนา กลุ่มอาชีพ ทำให้มีรายได้เพิ่มขึ้น	อบต.บักไฟ/ แผนพัฒนาหมู่บ้าน หมู่ที่ 3	อบจ.ชุมพร/ จังหวัดชุมพร	

แบบ ผ.02

รายละเอียดโครงการพัฒนา  
แผนพัฒนาท้องถิ่น (พ.ศ. 2566 - 2570) ฉบับทบทวน ครั้งที่ 1/2566  
องค์การบริหารส่วนตำบลปากทรง อำเภอพะโต๊ะ จังหวัดชุมพร

- ก. ยุทธศาสตร์ชาติ 20 ปี ยุทธศาสตร์ที่ 5 ด้านการเติบโตบนคุณภาพชีวิตที่เป็นมิตรต่อสิ่งแวดล้อม
- ข. แผนพัฒนาเศรษฐกิจและสังคมแห่งชาติ ฉบับที่ 13 หมายเหตุที่ 11 ไทยสามารถลดความเสี่ยงและผลกระทบจากภัยธรรมชาติและการเปลี่ยนแปลงสภาพ
- ค. Sustainable Development Goals : SDGs เป้าหมายที่ 13 ต่อสู้การเปลี่ยนแปลงสภาพภูมิอากาศฯ
- ง. ยุทธศาสตร์จังหวัดชุมพร ยุทธศาสตร์ที่ 5 การบริหารจัดการทรัพยากรธรรมชาติอย่างสมดุลรองรับการเติบโต ของคุณภาพชีวิตที่เป็นมิตรกับสิ่งแวดล้อมอย่างยั่งยืน
- จ. ยุทธศาสตร์การพัฒนาของ อปท.ในเขตจังหวัดที่ 5 ด้านการบริหารจัดการและการอนุรักษ์ทรัพยากร ธรรมชาติ และสิ่งแวดล้อม

3.ยุทธศาสตร์การท่องเที่ยวและบริการจัดการทรัพยากรธรรมชาติ

3.1 แผนงานสาธารณสุข

ที่	โครงการ	วัตถุประสงค์	เป้าหมาย (ผลผลิตของโครงการ)	งบประมาณ					ตัวชี้วัด (KPI)	ผลที่คาดว่าจะได้รับ	หน่วยงาน รับผิดชอบ
				ปี 2566 (บาท)	ปี 2567 (บาท)	ปี 2568 (บาท)	ปี 2569 (บาท)	ปี 2570 (บาท)			
1	โครงการอบรมการจัดทำโครงการสิ่งแวดล้อม	เพื่อปลูกจิตสำนึกให้ชุมชนมีความรู้ในเรื่องการจัดการสิ่งแวดล้อม ได้อย่างเหมาะสม	จัดอบรมให้ความรู้ในการจัดการทรัพยากรหรือสิ่งแวดล้อมที่เหมาะสม ให้ในระดับสามารถใช้ชีวิตและอนุรักษ์สิ่งแวดล้อมไปพร้อมกัน เช่น การจัดการขยะ การจัดการสิ่งปฏิกูล หรือน้ำเสีย อย่างเหมาะสม การอนุรักษ์แหล่งน้ำและป่าไม้	20,000	20,000	20,000	20,000	20,000	กลุ่มเป้าหมายที่ได้รับการอบรม สามารถทำการบริหารจัดการขยะในครัวเรือนได้อย่างมีประสิทธิภาพ สิ่งแวดล้อมที่สามารถทำได้จากกลุ่มเล็กๆและขยายผลไปสู่กลุ่มใหญ่	ประชาชนมีการจัดการสิ่งแวดล้อมที่ดีที่อยู่คู่กับประชาชนในตำบลต่อไป	สำนักงานปลัด
2	โครงการอบรมการจัดทำระเบียบในครัวเรือน	เพื่อลดปริมาณขยะภายในเขต พื้นที่ของตำบลปากทรง และรักษาสิ่งแวดล้อมและความสะอาดส่งผลกระทบต่อสุขภาพ	จัดกิจกรรม อบรมแกนนำจากหมู่บ้านในการดำเนินงานคัดแยกขยะ	30,000	30,000	30,000	30,000	30,000	สิ่งแวดล้อมภายในชุมชน	ความสะอาดและความระเบียบเรียบร้อยของชุมชน	สำนักงานปลัด



รายละเอียดโครงการพัฒนา

แบบ ผ.02/1

ที่นำมาจากแผนพัฒนาหมู่บ้านและแผนพัฒนาชุมชน  
แผนพัฒนาท้องถิ่น (พ.ศ. 2566 - 2570) ฉบับทบทวน ครั้งที่ 1/2566  
องค์การบริหารส่วนตำบลปากทรง อำเภอพะโต๊ะ จังหวัดชุมพร

- ก. ยุทธศาสตร์ชาติ 20 ปี ยุทธศาสตร์ที่ 5 ด้านการเติบโตบนคุณภาพชีวิตที่เป็นมิตรต่อสิ่งแวดล้อม
- ข. แผนพัฒนาเศรษฐกิจและสังคมแห่งชาติ ฉบับที่ 11 ไทยสามารถลดความเสียหายและผลกระทบจากภัยธรรมชาติและการเปลี่ยนแปลงสภาพ
- ค. Sustainable Development Goals : SDGs เป้าหมายที่ 13 ต่อสู้การเปลี่ยนแปลงสภาพภูมิอากาศฯ
- ง. ยุทธศาสตร์จังหวัดชุมพร ยุทธศาสตร์ที่ 5 การบริหารจัดการทรัพยากรธรรมชาติอย่างสมดุลรองรับโต ของคุณภาพชีวิตที่เป็นมิตรกับสิ่งแวดล้อมอย่างยั่งยืน
- จ. ยุทธศาสตร์การพัฒนาของ อบท.ในเขตจังหวัดที่ 5 ด้านการบริหารจัดการและการอนุรักษ์ทรัพยากร ธรรมชาติและสิ่งแวดล้อม
- 3.ยุทธศาสตร์การท่องเที่ยวและบริการจัดการทรัพยากรธรรมชาติและ

3.1 แผนงานสาธารณสุข

ที่	โครงการ	วัตถุประสงค์	เป้าหมาย (ผลผลิตของโครงการ)	งบประมาณ					ตัวชี้วัด (KPI)	ผลที่คาดว่าจะได้รับ	ที่มาของโครงการ	หน่วยงานรับผิดชอบหลัก
				ปี 2566 (บาท)	ปี 2567 (บาท)	ปี 2568 (บาท)	ปี 2569 (บาท)	ปี 2570 (บาท)				
1	ก่อสร้างเตาเผาขยะบ้านบ่ไฟ หมู่ที่ 3	เพื่อกำจัดขยะให้ถูก ลักษณะ	ก่อสร้างเตาเผาขยะที่มาจาก นักท่องเที่ยวและประชาชนทั่วไป			300,000			เตาเผาขยะ	อบต.ปาก ทรง/ แผนพัฒนา หมู่บ้าน หมู่ที่ 3	กองช่าง	

รายละเอียดโครงการพัฒนา  
แผนพัฒนาท้องถิ่น (พ.ศ. 2566 - 2570) ฉบับทบทวน ครั้งที่ 1/2566  
องค์การบริหารส่วนตำบลปากทรง อำเภอพะโต๊ะ จังหวัดชุมพร

- ก. ยุทธศาสตร์ชาติ 20 ปี ยุทธศาสตร์ที่ 5 ด้านการเติบโตบนคุณภาพชีวิตที่เป็นมิตรต่อสิ่งแวดล้อม
- ข. แผนพัฒนาเศรษฐกิจและสังคมแห่งชาติ ฉบับที่ 13 หมวดภายใต้ 2 การท่องเที่ยวที่เน้นคุณภาพและความยั่งยืน
- ค. Sustainable Development Goals : SDGs เป้าหมายที่ 15 สนับสนุนการใช้ระบบนิเวศอย่างยั่งยืน
- ง. ยุทธศาสตร์จังหวัดชุมพร ยุทธศาสตร์ที่ 2 การยกระดับอุตสาหกรรมท่องเที่ยว เพื่อเป็นแหล่งท่องเที่ยวชั้นนำ และเชื่อมโยงการท่องเที่ยวอย่างยั่งยืน
- จ. ยุทธศาสตร์การพัฒนาของ อปท. ในเขตจังหวัดที่ 4 ด้านการพัฒนาการวางแผน การส่งเสริมการลงทุน พาณิชยกรรม และการท่องเที่ยว
- 3. ยุทธศาสตร์การท่องเที่ยวและบริการจัดการทรัพยากรธรรมชาติ
- 3.2 แผนงานการศาสนาวัฒนธรรมและนันทนาการ

ที่	โครงการ	วัตถุประสงค์	เป้าหมาย (ผลผลิตของโครงการ)	งบประมาณ					ตัวชี้วัด (KPI)	ผลที่คาดว่าจะได้รับ	หน่วยงาน รับผิดชอบหลัก
				ปี 2566 (บาท)	ปี 2567 (บาท)	ปี 2568 (บาท)	ปี 2569 (บาท)	ปี 2570 (บาท)			
1	โครงการจัดงานฉลองแพะโต๊ะเชิงอนุรักษ์	ส่งเสริมวัฒนธรรม ขนบธรรมเนียมและ ประเพณีของท้องถิ่น	สนับสนุนการดำเนินงานประเพณี ฉลองแพะโต๊ะ (อำเภอพะโต๊ะ)	50,000	50,000	50,000	50,000	50,000	จำนวนนักท่องเที่ยวที่มา เที่ยวเพิ่มขึ้น	นักท่องเที่ยวมีจำนวน เพิ่มมากขึ้นในทุกๆปี	สำนักงานปลัด
2	ปรับปรุงภูมิทัศน์และ สถานที่ท่องเที่ยว ตำบลปากทรง	เพื่อเป็นการส่งเสริมการ ท่องเที่ยว	ปรับปรุงภูมิทัศน์สถานที่ท่องเที่ยว ของตำบลปากทรง	100,000	100,000	100,000	100,000	100,000	จำนวนนักท่องเที่ยวที่มา เที่ยวเพิ่มขึ้น	นักท่องเที่ยวเพิ่มขึ้น	สำนักงานปลัด
3	โครงการจัดทำป้ายเพื่อ ประชาสัมพันธ์แหล่ง ท่องเที่ยว	เพื่อเป็นการส่งเสริมการ ท่องเที่ยว	จัดทำป้ายเพื่อประชาสัมพันธ์ แหล่งท่องเที่ยวตำบลปากทรง รายละเอียดตามแบบ อบต. กำหนด	90,000	90,000	90,000	90,000	90,000	จำนวนนักท่องเที่ยวที่มา เที่ยวเพิ่มขึ้นและได้รับ ความสะดวก	นักท่องเที่ยวได้รับความ สะดวกสบาย จากการ ท่องเที่ยวในพื้นที่ตำบล ปากทรง	กองช่าง

รายละเอียดโครงการพัฒนา

แบบ ผ.02/1

ที่นำมาจากแผนพัฒนาหมู่บ้านและแผนพัฒนาชุมชน  
แผนพัฒนาท้องถิ่น (พ.ศ. 2566 - 2570) ฉบับทบทวน ครั้งที่ 1/2566  
องค์การบริหารส่วนตำบลปากทรง อำเภอพะโต๊ะ จังหวัดชุมพร

- ก. ยุทธศาสตร์ชาติ 20 ปี ยุทธศาสตร์ที่ 5 ด้านการเติบโตบนคุณภาพชีวิตที่เป็นมิตรต่อสิ่งแวดล้อม
- ข. แผนพัฒนาเศรษฐกิจและสังคมแห่งชาติ ฉบับที่ 13 หมายความว่า 2 การท่องเที่ยวที่เน้นคุณภาพและความยั่งยืน
- ค. Sustainable Development Goals : SDGs เป้าหมายที่ 15 สนับสนุนการใช้ระบบนิเวศอย่างยั่งยืน
- ง. ยุทธศาสตร์จังหวัดชุมพร ยุทธศาสตร์ที่ 2 การยกระดับอุตสาหกรรมท่องเที่ยว เพื่อเป็นแหล่งท่องเที่ยวชั้นนำ และเชื่อมโยงการท่องเที่ยวแหล่งอ่าวไทย อันดามัน อาเยน และนานาชาติ
- จ. ยุทธศาสตร์การพัฒนาของ อปท.ในเขตจังหวัดที่ 4 ด้านการพัฒนาการวางแผน การส่งเสริมการลงทุน พาณิชยกรรม และการท่องเที่ยว
- 3.ยุทธศาสตร์การท่องเที่ยวและบริการจัดการทรัพยากรธรรมชาติ
- 3.2 แผนงานการศาสนาวัฒนธรรมและนันทนาการ

ที่	โครงการ	วัตถุประสงค์	เป้าหมาย (ผลผลิตของโครงการ)	งบประมาณ					ตัวชี้วัด (KPI)	ผลที่คาดว่าจะ ได้รับ	ที่มาของ โครงการ	หน่วยงาน รับผิดชอบ หลัก
				ปี 2566 (บาท)	ปี 2567 (บาท)	ปี 2568 (บาท)	ปี 2569 (บาท)	ปี 2570 (บาท)				
1	โครงการปรับปรุงแหล่งท่องเที่ยวเพื่อพัฒนาขีดความสามารถแข่งขัน หมู่ที่ 4	เพื่อเป็นการส่งเสริมการท่องเที่ยว	ปรับปรุงแหล่งท่องเที่ยวเส้นทางเข้าแหล่งท่องเที่ยวท้องถิ่น เพื่อรองรับนักท่องเที่ยว ศาลาที่พักผ่อนหย่อนใจ ปูลูกต้นไม้	10,000,000	10,000,000	10,000,000	10,000,000	10,000,000	จำนวนนักท่องเที่ยวที่เพิ่มขึ้นและได้รับความสะดวก	อบต.ปากทรง/ แผนพัฒนาหมู่บ้าน หมู่ที่ 4	กองช่าง	
2	โครงการปรับปรุงแหล่งท่องเที่ยวเขาครา หมู่ที่ 4	เพื่อเป็นการส่งเสริมการท่องเที่ยว	ปรับปรุงแหล่งท่องเที่ยวทางเชิงแหล่งท่องเที่ยว เพื่อรองรับนักท่องเที่ยว และปูลูกต้นไม้	1,000,000	1,000,000	1,000,000	1,000,000	1,000,000	จำนวนนักท่องเที่ยวที่เพิ่มขึ้นและได้รับความสะดวก	อบต.ปากทรง/ แผนพัฒนาหมู่บ้าน หมู่ที่ 4	กองช่าง	

รายละเอียดโครงการพัฒนา

แบบ ผ.02/1

ที่นำมาจากแผนพัฒนาหมู่บ้านและแผนพัฒนาชุมชน  
แผนพัฒนาท้องถิ่น (พ.ศ. 2566 - 2570) ฉบับทบทวน ครั้งที่ 1/2566  
องค์การบริหารส่วนตำบลปากพร อำเภอพะโต๊ะ จังหวัดชุมพร

- ก. ยุทธศาสตร์ชาติ 20 ปี ยุทธศาสตร์ที่ 5 ด้านการเติบโตบนคุณภาพชีวิตที่เป็นมิตรต่อสิ่งแวดล้อม
- ข. แผนพัฒนาเศรษฐกิจและสังคมแห่งชาติ ฉบับที่ 13 หมายความว่า 2 การท่องเที่ยวที่เน้นคุณภาพและความยั่งยืน
- ค. Sustainable Development Goals : SDGs เป้าหมายที่ 15 สนับสนุนการใช้อย่างยั่งยืน
- ง. ยุทธศาสตร์จังหวัดชุมพร ยุทธศาสตร์ที่ 2 การยกระดับอุตสาหกรรมท่องเที่ยว เพื่อเป็นแหล่งท่องเที่ยวแห่งอ่าวไทย อันดามัน อาเยน และนานาชาติ
- จ. ยุทธศาสตร์การพัฒนาของ อบท.ในเขตจังหวัดที่ 4 ด้านการพัฒนาการวางแผน การส่งเสริมการลงทุน พาณิชยกรรม และการท่องเที่ยว
- 3.ยุทธศาสตร์การท่องเที่ยวและบริการจัดการทรัพยากรธรรมชาติ
- 3.2 แผนงานการศาสนาวัฒนธรรมและนันทนาการ

ที่	โครงการ	วัตถุประสงค์	เป้าหมาย (ผลผลิตของโครงการ)	งบประมาณ					ตัวชี้วัด (KPI)	ผลที่คาดว่าจะ ได้รับ	ที่มาของ โครงการ	หน่วยงาน รับผิดชอบ หลัก
				ปี 2566 (บาท)	ปี 2567 (บาท)	ปี 2568 (บาท)	ปี 2569 (บาท)	ปี 2570 (บาท)				
3	โครงการจัดทำป้ายเพื่อประชาสัมพันธ์แหล่งท่องเที่ยว หมู่ที่ 4	เพื่อเป็นการส่งเสริมการท่องเที่ยว	จัดทำป้ายเพื่อประชาสัมพันธ์แหล่งท่องเที่ยว วิทยุชุมชน อบต.ปากพร	50,000	50,000	50,000			จำนวนนักท่องเที่ยวที่มาเที่ยวเพิ่มขึ้นและได้รับความสะดวก	อบต.ปากพร/ แผนพัฒนาหมู่บ้าน หมู่ที่ 4	กองช่าง	
4	โครงการจัดทำป้ายห้ามล่าสัตว์ บริเวณเขตอนุรักษ์ หรือแหล่งท่องเที่ยว หมู่ที่ 4	เพื่อเป็นการอนุรักษ์พันธุ์สัตว์ และส่งเสริมการท่องเที่ยว	จัดทำป้ายเพื่อประชาสัมพันธ์ห้ามล่าสัตว์ สัตว์น้ำ บริเวณเขตอนุรักษ์ หรือแหล่งท่องเที่ยวของตำบลปากพรรายละเอียดตามแบบ อบต.ปากพร	10,000	10,000	10,000	10,000	10,000	จำนวนของสัตว์และสัตว์อนุรักษ์มีจำนวนเพิ่มขึ้น	สัตว์และสัตว์อนุรักษ์ ได้ชะลอการสูญเสีย	อบต.ปากพร/ แผนพัฒนาหมู่บ้าน หมู่ที่ 1-9	กองช่าง
5	ปรับปรุงภูมิทัศน์ จุดท่องเที่ยว หมู่ที่ 1	เพื่อส่งเสริมการท่องเที่ยว	ปรับปรุงภูมิทัศน์ จุดท่องเที่ยว ล่องแพ จำนวน 1 แห่ง	100,000	100,000	100,000	100,000	100,000	ประชาชนในพื้นที่มีรายได้จากการท่องเที่ยว	เพื่ออำนวยความสะดวกแก่นักท่องเที่ยว	แผนพัฒนาหมู่บ้าน หมู่ที่ 1	กองช่าง

รายละเอียดโครงการพัฒนา

แบบ ผ.02/2

แผนพัฒนาท้องถิ่น (พ.ศ. 2566 - 2570) ฉบับทบทวน ครั้งที่ 1/2566

สำหรับ โครงการที่เกี่วข้องขององค์กรปกครองส่วนท้องถิ่นที่ใช้สำหรับการประสานแผนพัฒนาท้องถิ่น

องค์การบริหารส่วนตำบลปากพร อำเภอพะโต๊ะ จังหวัดชุมพร

ก. ยุทธศาสตร์ชาติ 20 ปี ยุทธศาสตร์ที่ 5 ด้านการเติบโตบนคุณภาพชีวิตที่เป็นมิตรต่อสิ่งแวดล้อม

ข. แผนพัฒนาเศรษฐกิจและสังคมแห่งชาติ ฉบับที่ 13 หมายเหตุที่ 2 การท่องเที่ยวที่เน้นคุณภาพและความยั่งยืน

ค. Sustainable Development Goals : SDGs เป้าหมายที่ 15 สนับสนุนการใช้อย่างยั่งยืน

ง. ยุทธศาสตร์จังหวัดชุมพร ยุทธศาสตร์ที่ 2 การยกระดับอุตสาหกรรมท่องเที่ยว เพื่อเป็นแหล่งท่องเที่ยว ชื่นนำ และเชื่อมโยงการท่องเที่ยวแหล่งอำเภอไทย อันดามัน ภูเก็ต และนานาชาติ

จ. ยุทธศาสตร์การพัฒนาของ อบท.ในเขตจังหวัดที่ 4 ด้านการพัฒนาการวางแผน การส่งเสริมการลงทุน พาณิชยกรรม และการท่องเที่ยว

3.ยุทธศาสตร์การท่องเที่ยวและบริการจัดการทรัพยากรธรรมชาติ

3.2 แผนงานศาสนาวัฒนธรรมและนันทนาการ

ที่	โครงการ	วัตถุประสงค์	เป้าหมาย (ผลผลิตของโครงการ)	งบประมาณ				ตัวชี้วัด (KPI)	ผลที่คาดว่าจะ ได้รับ	ที่มาของ โครงการ	หน่วยงาน รับผิดชอบ หลัก
				ปี 2566 (บาท)	ปี 2567 (บาท)	ปี 2568 (บาท)	ปี 2569 (บาท)				
1	โครงการพัฒนาป่าชุมชนบ้าน บักไฟเพื่ออนุรักษ์ต้นน้ำและ การท่องเที่ยว หมู่ที่ 3	เพื่อรองรับและ ให้บริการนักท่องเที่ยว ได้รับความสะดวก	จัดทำเส้นทางเดินเท้าและแนว กันไฟ กว้าง 2.00 ม. ยาว 4.00 กม.	50,000				ปริมาณป่าและต้น น้ำที่ได้รับการ อนุรักษ์	อบต.ปาก พร/ แผนพัฒนา หมู่บ้าน หมู่ที่ 6	อบจ.ชุมพร/ จังหวัดชุมพร	
2	โครงการทอไหมผ้ามะเด หมอกนิมิมารลอน หมู่ที่ 3	เพื่อเป็นการส่งเสริม การท่องเที่ยวของ ตำบลปากพร	ส่งเสริมกิจกรรมการท่องเที่ยว และแหล่งท่องเที่ยวตำบลปาก พร	500,000	500,000	500,000	500,000	จำนวน นักท่องเที่ยวที่มา เที่ยวเพิ่มขึ้น	อบต.ปาก พร/ แผนพัฒนา หมู่บ้าน หมู่ที่ 3	อบจ.ชุมพร/ จังหวัดชุมพร	
3	โครงการพัฒนาเส้นทางสู่ แหล่งท่องเที่ยวหน้าดกเห ว หมู่ที่ 3	เพื่อเป็นการส่งเสริม การท่องเที่ยว	ก่อสร้างถนน คสล. กว้าง 5.00 ม. ยาว 5,500.00 ม. ลึก 0.15 ม.	23,375,000				จำนวน นักท่องเที่ยวที่มา เที่ยวเพิ่มขึ้นและ ได้รับความสะดวก	อบต.ปาก พร/ แผนพัฒนา หมู่บ้าน หมู่ที่ 3	อบจ.ชุมพร/ จังหวัดชุมพร/ โยธาธิการฯ	

รายละเอียดโครงการพัฒนา

แบบ ผ.02

แผนพัฒนาท้องถิ่น (พ.ศ. 2566 - 2570) ฉบับทบทวน ครั้งที่ 1/2566

องค์การบริหารส่วนตำบลปากทรง อำเภอพะโต๊ะ จังหวัดชุมพร

- ก. ยุทธศาสตร์ชาติ 20 ปี ยุทธศาสตร์ที่ 5 ด้านการเติบโตบนคุณภาพชีวิตที่เป็นมิตรต่อสิ่งแวดล้อม
- ข. แผนพัฒนาเศรษฐกิจและสังคมแห่งชาติ ฉบับที่ 13 หมายเหตุที่ 11 ไทยสามารถลดความเสี่ยงและผลกระทบจากภัยธรรมชาติและการเปลี่ยนแปลงสภาพ
- ค. Sustainable Development Goals : SDGs เป้าหมายที่ 13 ต่อสู้การเปลี่ยนแปลงสภาพภูมิอากาศฯ
- ง. ยุทธศาสตร์จังหวัดชุมพร ยุทธศาสตร์ที่ 5 การบริหารจัดการทรัพยากรธรรมชาติอย่างสมดุลรองรับการเติบโต ของคุณภาพชีวิตที่เป็นมิตรกับสิ่งแวดล้อมอย่างยั่งยืน
- จ. ยุทธศาสตร์การพัฒนาของ อปท.ในเขตจังหวัดที่ 5 ด้านการบริหารจัดการและการอนุรักษ์ทรัพยากร ธรรมชาติและสิ่งแวดล้อม

3.ยุทธศาสตร์การท่องเที่ยวและบริการจัดการทรัพยากรธรรมชาติ

3.3 แผนงานสร้างความเข้มแข็งของชุมชน

ที่	โครงการ	วัตถุประสงค์	เป้าหมาย (ผลผลิตของโครงการ)	งบประมาณ					ตัวชี้วัด (KPI)	ผลที่คาดว่าจะได้รับ	หน่วยงาน รับผิดชอบ หลัก
				ปี 2566 (บาท)	ปี 2567 (บาท)	ปี 2568 (บาท)	ปี 2569 (บาท)	ปี 2570 (บาท)			
1	โครงการปลูกป่าเฉลิม พระเกียรติฯ ตำบลปาก ทรง	วัตถุประสงค์ เพื่อเพิ่มพื้นที่สีเขียวให้กับ ตำบลปากทรง	เป้าหมายและประชาชนทั่วไป ของ ตำบลปากทรง	30,000	30,000	30,000	30,000	30,000	จำนวนผู้เข้าร่วมโครงการ และจำนวนต้นไม้ที่เพิ่มขึ้น	ตำบลปากทรง มีพื้นที่สีเขียว เพิ่มขึ้น	สำนักงาน ป่าไม้

รายละเอียดโครงการพัฒนา

แบบ ผ.02/2

แผนพัฒนาท้องถิ่น (พ.ศ. 2566 - 2570) ฉบับทบทวน ครั้งที่ 1/2566

สำหรับ โครงการที่เกี่ยคุณภาพขององค์กรปกครองส่วนท้องถิ่นที่ใช้สำหรับการประสานแผนพัฒนาท้องถิ่น  
องค์การบริหารส่วนตำบลปากพร อำเภอพะโต๊ะ จังหวัดชุมพร

- ก. ยุทธศาสตร์ชาติ 20 ปี ยุทธศาสตร์ที่ 5 ด้านการเติบโตบนคุณภาพชีวิตที่เป็นมิตรต่อสิ่งแวดล้อม
- ข. แผนพัฒนาเศรษฐกิจและสังคมแห่งชาติ ฉบับที่ 13 หมายเหตุที่ 2 การท่องเที่ยวที่เน้นคุณภาพและความยั่งยืน
- ค. Sustainable Development Goals : SDGs เป้าหมายที่ 15 สนับสนุนการรักษาระบบนิเวศอย่างยั่งยืน
- ง. ยุทธศาสตร์จังหวัดชุมพร ยุทธศาสตร์ที่ 2 การยกระดับอุตสาหกรรมท่องเที่ยว เพื่อเป็นแหล่งท่องเที่ยวชั้นนำ และเชื่อมโยงการท่องเที่ยวแหล่งอำเภอไทย อันดามัน ภูเก็ต และน่านาชาติ
- จ. ยุทธศาสตร์การพัฒนาของ อบท.ในเขตจังหวัดที่ 4 ด้านการพัฒนาการวางแผน การส่งเสริมการลงทุน พาณิชยกรรม และการท่องเที่ยว
- 3.ยุทธศาสตร์การท่องเที่ยวและบริการจัดการทรัพยากรธรรมชาติ
- 3.4 แผนงานอุตสาหกรรมและการโยธา

ที่	โครงการ	วัตถุประสงค์	เป้าหมาย (ผลผลิตของโครงการ)	งบประมาณ					ตัวชี้วัด (KPI)	ผลที่คาดว่าจะ ได้รับ	ที่มาของ โครงการ	หน่วยงาน รับผิดชอบ หลัก
				ปี 2566 (บาท)	ปี 2567 (บาท)	ปี 2568 (บาท)	ปี 2569 (บาท)	ปี 2570 (บาท)				
1	วางกลไกป้องกันภัย กีดเซาริมตลิ่ง รั้งน้จลบ้าน บกไฟ หมู่ที่ 3	เพื่อรองรับและ ให้บริการนักท่องเที่ยว ได้รับความสะดวก	วางกลไกป้องกันภัย ขนาดกว้าง 3.00 ม. ยาว 80.00 ม.	1,500,000					วางกลไกป้องกัน ภัยกีดเซาริมตลิ่ง ริมตลิ่ง 1 แห่ง	เพื่อความ ปลอดภัยในการ เดินทางและ ท่องเที่ยว	อบต.ปาก ทรง/ แผนพัฒนา หมู่บ้าน หมู่ที่ 3	อบจ.ชุมพร/ จังหวัดชุมพร
2	ก่อสร้างห้องน้ำดื่มบริการ ท่องเที่ยวบ้านบกไฟ หมู่ที่ 3	เพื่อรองรับและ ให้บริการนักท่องเที่ยว ได้รับความสะดวก	ก่อสร้างห้องน้ำดื่มและ สำหรับผู้สูงอายุและผู้พิการ ที่ เข้ามาท่องเที่ยว	400,000				จำนวน นักท่องเที่ยวที่มา เที่ยวเพิ่มขึ้นและ ได้รับความสะดวก	นักท่องเที่ยว ได้รับความ สะดวกสบาย จากการท่องเที่ยว ในพื้นที่ตำบล ปากทรง	อบต.ปาก ทรง/ แผนพัฒนา หมู่บ้าน หมู่ที่ 3	กองช่าง/ อบจ.ชุมพร	

รายละเอียดโครงการพัฒนา

แบบ ผ.02/2

แผนพัฒนาท้องถิ่น (พ.ศ. 2566 - 2570) ฉบับทบทวน ครั้งที่ 1/2566

สำหรับ โครงการที่เกี่วข้องขององค์การปกครองส่วนท้องถิ่นที่ใช้สำหรับการประสานแผนพัฒนาท้องถิ่น  
องค์การบริหารส่วนตำบลปากพรง อำเภอพะโต๊ะ จังหวัดชุมพร

- ก. ยุทธศาสตร์ชาติ 20 ปี ยุทธศาสตร์ที่ 5 ด้านการเติบโตบนคุณภาพชีวิตที่เป็นมิตรต่อสิ่งแวดล้อม
  - ข. แผนพัฒนาเศรษฐกิจและสังคมแห่งชาติ ฉบับที่ 13 หมวดหมายที่ 2 การท่องเที่ยวที่เน้นคุณภาพและความยั่งยืน
  - ค. Sustainable Development Goals : SDGs เป้าหมายที่ 15 สนับสนุนการใช้ระบบนิเวศอย่างยั่งยืน
  - ง. ยุทธศาสตร์จังหวัดชุมพร ยุทธศาสตร์ที่ 2 การยกระดับอุตสาหกรรมท่องเที่ยว เพื่อเป็นแหล่งท่องเที่ยวชั้นนำ และเชื่อมโยงการท่องเที่ยวแหล่งอ่าวไทย อันดามัน อายน และนานาชาติ
  - จ. ยุทธศาสตร์การพัฒนาของ อบท.ในเขตจังหวัดที่ 4 ด้านการพัฒนาการวางแผน การส่งเสริมการลงทุน พาณิชย์ กรม และการท่องเที่ยว
- 3.ยุทธศาสตร์การท่องเที่ยวและบริการจัดการทรัพยากรธรรมชาติ  
3.4 แผนงานอุตสาหกรรมและการโยธา

ที่	โครงการ	วัตถุประสงค์	เป้าหมาย (ผลผลิตของโครงการ)	งบประมาณ				ตัวชี้วัด (KPI)	ผลที่คาดว่าจะ ได้รับ	ที่มาของ โครงการ	หน่วยงาน รับผิดชอบ หลัก
				ปี 2566 (บาท)	ปี 2567 (บาท)	ปี 2568 (บาท)	ปี 2569 (บาท)				
3	โครงการก่อสร้างศูนย์ ประสานงานการท่องเที่ยว โดยชุมชนจังหวัดชุมพร หมู่ที่ 3	เพื่อรองรับและ ให้บริการนักท่องเที่ยว ได้รับความสะดวก	ก่อสร้างศูนย์ประสานงานการ ท่องเที่ยวโดยชุมชนจังหวัด ชุมพร จำนวน 1 หลัง ณ บ้าน บักไฟ ม.3 ต.ปากพรง อ.พะโต๊ะ จ.ชุมพร (เครือข่ายจากมูลนิธิ มหาชน) ขนาด 360 ตร.ม. และปรับปรุงภูมิทัศน์บริเวณ ศูนย์ฯ	20,000,000					จำนวน นักท่องเที่ยวที่มา เที่ยวเพิ่มขึ้นและ ได้รับความสะดวก ในพื้นที่ตำบล ปากพรง	อบต.ปาก ทรง/ แผนพัฒนา หมู่บ้าน หมู่ที่ 3	กองช่าง/ อบจ.ชุมพร
4	ก่อสร้างศูนย์บริการ ท่องเที่ยวปากพรง หมู่ที่ 4	เพื่อรองรับและ ให้บริการนักท่องเที่ยว ได้รับความสะดวก	ก่อสร้างศูนย์บริการท่องเที่ยว เพื่ออำนวยความสะดวกให้ นักท่องเที่ยวที่เข้ามาเที่ยวใน ตำบลปากพรง รายละเอียดตาม แบบ อบต.กำหนด	1,500,000	1,500,000	1,500,000			จำนวน นักท่องเที่ยวที่มา เที่ยวเพิ่มขึ้นและ ได้รับความสะดวก ในพื้นที่ตำบล ปากพรง	อบต.ปาก ทรง/ แผนพัฒนา หมู่บ้าน หมู่ที่ 4	กองช่าง โยธาธิการ และผังเมือง จ.ชพ



รายละเอียดโครงการพัฒนา

แบบ ผ.02/2

แผนพัฒนาท้องถิ่น (พ.ศ. 2566 - 2570) ฉบับทบทวน ครั้งที่ 1/2566

สำหรับ โครงการที่เกี่วข้องขององค์การปกครองส่วนท้องถิ่นที่ใช้สำหรับการประสานแผนพัฒนาท้องถิ่น  
องค์การบริหารส่วนตำบลปากพร อำเภอพะโต๊ะ จังหวัดชุมพร

- ก. ยุทธศาสตร์ชาติ 20 ปี ยุทธศาสตร์ที่ 5 ด้านการเติบโตบนคุณภาพชีวิตที่เป็นมิตรต่อสิ่งแวดล้อม
  - ข. แผนพัฒนาเศรษฐกิจและสังคมแห่งชาติ ฉบับที่ 13 หมายความว่า 2 การท่องเที่ยวที่เน้นคุณภาพและความยั่งยืน
  - ค. Sustainable Development Goals : SDGs เป้าหมายที่ 15 สนับสนุนการรักษาระบบนิเวศอย่างยั่งยืน
  - ง. ยุทธศาสตร์จังหวัดชุมพร ยุทธศาสตร์ที่ 2 การยกระดับอุตสาหกรรมท่องเที่ยว เพื่อเป็นแหล่งท่องเที่ยวชั้นนำ และเชื่อมโยงการท่องเที่ยวแหล่งอำเภอไทย อันดามัน อายน และนานาชาติ
  - จ. ยุทธศาสตร์การพัฒนาของ อบท.ในเขตจังหวัดที่ 4 ด้านการพัฒนาการวางแผน การส่งเสริมการลงทุน พาณิชย์ กรม และการท่องเที่ยว
- 3.ยุทธศาสตร์การท่องเที่ยวและบริการจัดการทรัพยากรธรรมชาติ
- 3.4 แผนงานอุตสาหกรรมและการโยธา

ที่	โครงการ	วัตถุประสงค์	เป้าหมาย (ผลผลิตของโครงการ)	งบประมาณ					ตัวชี้วัด (KPI)	ผลที่คาดว่าจะ ได้รับ	ที่มาของ โครงการ	หน่วยงาน รับผิดชอบ หลัก
				ปี 2566 (บาท)	ปี 2567 (บาท)	ปี 2568 (บาท)	ปี 2569 (บาท)	ปี 2570 (บาท)				
5	ก่อสร้างห้องนำ ญ พอตาทิน ข้าง หมู่ที่ 4	เพื่อรองรับและ ให้บริการนักท่องเที่ยว ได้รับความสะดวก	ก่อสร้างห้องนำ ญไปและ ห้องนำผู้พิการที่มาท่องเที่ยว พอตาทินข้าง รายละเอียดตาม แบบ อบต.กำหนด	1,500,000	1,500,000	1,500,000	1,500,000	1,500,000	จำนวน นักท่องเที่ยวที่มา เที่ยวเพิ่มขึ้นและ ได้รับความสะดวก	อบต.ปาก ทรง/ แผนพัฒนา หมู่บ้าน หมู่ที่ 4	กองช่าง โยธาธิการ และผังเมือง จ.ชพ	
6	ก่อสร้างสะพานแขวน พอตาทินข้าง หมู่ที่ 4	เพื่อความปลอดภัยใน การเดินทาง	ก่อสร้างสะพานแขวน กว้าง3.00 ม. ยาว 30.00 ม. รายละเอียด ตามแบบ อบต.กำหนด	10,000,000	10,000,000	10,000,000	10,000,000	10,000,000	จำนวน นักท่องเที่ยวที่มา เที่ยวเพิ่มขึ้นและ ได้รับความสะดวก	อบต.ปาก ทรง/ แผนพัฒนา หมู่บ้าน หมู่ที่ 4	กองช่าง โยธาธิการ และผังเมือง จ.ชพ	

รายละเอียดโครงการพัฒนา

แบบ ผ.02/2

แผนพัฒนาท้องถิ่น (พ.ศ. 2566 - 2570) ฉบับทบทวน ครั้งที่ 1/2566

สำหรับ โครงการที่เกิดคุณภาพขององค์กรปกครองส่วนท้องถิ่นที่ใช้สำหรับการประสานแผนพัฒนาท้องถิ่น

องค์การบริหารส่วนตำบลปากพร อำเภอพะโต๊ะ จังหวัดชุมพร

- ก. ยุทธศาสตร์ชาติ 20 ปี ยุทธศาสตร์ที่ 5 ด้านการเติบโตบนคุณภาพชีวิตที่เป็นมิตรต่อสิ่งแวดล้อม
  - ข. แผนพัฒนาเศรษฐกิจและสังคมแห่งชาติ ฉบับที่ 13 หมายเหตุที่ 2 การท่องเที่ยวที่เน้นคุณภาพและความยั่งยืน
  - ค. Sustainable Development Goals : SDGs เป้าหมายที่ 15 สนับสนุนการรักษาระบบนิเวศอย่างยั่งยืน
  - ง. ยุทธศาสตร์จังหวัดชุมพร ยุทธศาสตร์ที่ 2 การยกระดับอุตสาหกรรมท่องเที่ยว เพื่อเป็นแหล่งท่องเที่ยว ชื่นนำ และเชื่อมโยงการท่องเที่ยวแหล่งอำเภอไทย อันดามัน ภูเก็ต และนานาชาติ
  - จ. ยุทธศาสตร์การพัฒนาของ อบต. ในเขตจังหวัดที่ 4 ด้านการพัฒนาการวางแผน การส่งเสริมการลงทุน พาณิชย์ กรม และการท่องเที่ยว
- 3.ยุทธศาสตร์การท่องเที่ยวและบริการจัดการทรัพยากรธรรมชาติและ
- 3.4 แผนงานอุตสาหกรรมและการโยธา

ที่	โครงการ	วัตถุประสงค์	เป้าหมาย (ผลผลิตของโครงการ)	งบประมาณ					ตัวชี้วัด (KPI)	ผลที่คาดว่าจะ ได้รับ	ที่มาของ โครงการ	หน่วยงาน รับผิดชอบ หลัก
				ปี 2566 (บาท)	ปี 2567 (บาท)	ปี 2568 (บาท)	ปี 2569 (บาท)	ปี 2570 (บาท)				
7	ปรับปรุงถนนลูกรัง ทางขึ้น เขาครา หมู่ที่ 4	เพื่อความปลอดภัยในการเดินทาง	ลูกรังเกลี่ยเรียบลูกรังเกลี่ย เรียบบดอัดแน่น กว้าง 3.50 ม. ยาว 1,500.00 ม. หน้า 0.10 ม.	160,000	160,000	160,000	160,000	160,000	ระยะทางของถนน การคมนาคม สะดวกรวดเร็ว และส่งเสริมการ ท่องเที่ยว	แผนพัฒนา หมู่บ้าน หมู่ที่ 4	กองช่าง	

## รายละเอียดโครงการพัฒนา

แผนพัฒนาท้องถิ่น (พ.ศ. 2566 - 2570) ฉบับทบทวน ครั้งที่ 1/2566

## องค์การบริหารส่วนตำบลปากทรง อำเภอพะโต๊ะ จังหวัดชุมพร

- ก. ยุทธศาสตร์ชาติ 20 ปี ยุทธศาสตร์ที่ 3 ด้านการพัฒนาและเสริมสร้างศักยภาพทรัพยากรมนุษย์
- ข. แผนพัฒนาเศรษฐกิจและสังคมแห่งชาติ ฉบับที่ 13 หมวดภายใต้ 12 ไทยมีกำลังคนสมรรถนะสูง มุ่งเรียนรู้อย่างต่อเนื่อง ตอบโจทย์การพัฒนาแห่งอนาคต
- ค. Sustainable Development Goals : SDGs เป้าหมายที่ 16 ส่งเสริมสังคมที่สงบสุขและครอบคลุม
- ง. ยุทธศาสตร์จังหวัดชุมพร ยุทธศาสตร์ที่ 4 การสร้างคุณภาพ การพัฒนาสังคมแห่งความสันติสุข ปลอดภัย และการพัฒนาชุมชนให้มีความมั่นคงตามหลักปรัชญาเศรษฐกิจพอเพียง
- จ. ยุทธศาสตร์การพัฒนาของ อปท.ในเขตจังหวัดที่ 6 ด้านการส่งเสริมศิลปะ วัฒนธรรม จารีตประเพณี และภูมิปัญญาท้องถิ่น
- 4.ยุทธศาสตร์การพัฒนาด้านการศึกษา วัฒนธรรม ประเพณี และภูมิปัญญาท้องถิ่น
- 4.1 แผนงานการศึกษา วัฒนธรรมและนันทนาการ

ที่	โครงการ	วัตถุประสงค์	เป้าหมาย (ผลผลิตของโครงการ)	งบประมาณ					ตัวชี้วัด (KPI)	ผลที่คาดว่าจะได้รับ	หน่วยงาน รับผิดชอบ
				ปี 2566 (บาท)	ปี 2567 (บาท)	ปี 2568 (บาท)	ปี 2569 (บาท)	ปี 2570 (บาท)			
1	โครงการจัดงานวันเด็ก แห่งชาติ	เพื่อให้เด็กทำกิจกรรม กล้า แสดงออกร่วมกัน	เด็กในพื้นที่ตำบลปากทรง และ พื้นที่ใกล้เคียงเข้าร่วมกิจกรรม	120,000	120,000	120,000	120,000	120,000	จำนวนเด็กในพื้นที่และ พื้นที่ใกล้เคียงที่เข้าร่วม กิจกรรม	เป็นการเสริมสร้างให้เด็ก ได้ทำกิจกรรมเกิดความ กล้าแสดงออก	สำนักปลัด
2	โครงการจัดงานราชพิธี สำคัญ ของทางราชการ ประจำปี	เพื่อดำเนินการจัดงานราช พิธีที่สำคัญของราชการใน วันต่างๆ	จัดงานราชพิธีสำคัญของ ราชการ ที่สำคัญ การจัดสถานที่ การจัดซื้อวัสดุอุปกรณ์ ค่าป้าย ค่าใช้จ่ายพิธีการทางศาสนา ฯลฯ	80,000	80,000	80,000	80,000	80,000	โครงการจัดงานราชพิธี	เป็นการแสดงความ เคารพ ความจงรักภักดี	สำนักปลัด
3	โครงการจัดงานลอย กระทงประจำปี	เพื่ออนุรักษ์ฟื้นฟู และสืบ ทอดศาสนา วัฒนธรรม และประเพณี	จัดงานลอยกระทงประจำปีของ ตำบลปากทรง	5,000	5,000	5,000	5,000	5,000	โครงการ และจำนวน ผู้เข้าร่วมกิจกรรม	ส่งเสริมอนุรักษ์ประเพณี วัฒนธรรมที่ดงาม	สำนักปลัด
4	โครงการจัดงาน ประเพณีรตนันต์หัว ผู้สูงอายุ	เพื่ออนุรักษ์ฟื้นฟู และสืบ ทอดศาสนา วัฒนธรรม และประเพณีที่ดงามของ ท้องถิ่น	จัดโครงการ รตนันต์หัวผู้สูงอายุ ในตำบลปากทรง	50,000	50,000	50,000	50,000	50,000	จำนวนผู้สูงอายุที่เข้าร่วม กิจกรรม	ส่งเสริมอนุรักษ์ประเพณี วัฒนธรรมที่ดงาม	สำนักปลัด

แบบ ผ.02

## รายละเอียดโครงการพัฒนา

แผนพัฒนาท้องถิ่น (พ.ศ. 2566 - 2570) ฉบับทบทวน ครั้งที่ 1/2566

## องค์การบริหารส่วนตำบลปากทรง อำเภอพะโต๊ะ จังหวัดชุมพร

- ก. ยุทธศาสตร์ชาติ 20 ปี ยุทธศาสตร์ที่ 3 ด้านการพัฒนาและเสริมสร้างศักยภาพชุมชน  
 ข. แผนพัฒนาเศรษฐกิจและสังคมแห่งชาติ ฉบับที่ 13 หมายเหตุที่ 12 ไทยมีกำลังคนสมรรถนะสูง มุ่งเรียนรู้อย่างต่อเนื่อง ตอบโจทย์การพัฒนาแห่งอนาคต  
 ค. Sustainable Development Goals : SDGs เป้าหมายที่ 16 ส่งเสริมสังคมที่สงบสุขและครอบคลุม  
 ง. ยุทธศาสตร์จังหวัดชุมพร ยุทธศาสตร์ที่ 4 การสร้างคุณภาพ การพัฒนาสังคมแห่งความสันติสุข ปลอดภัย และการพัฒนาชุมชนให้มีความมั่นคงตามหลักปรัชญาเศรษฐกิจพอเพียง  
 จ. ยุทธศาสตร์จังหวัดชุมพร ของ อบท. ในเขตจังหวัดที่ 6 ด้านการส่งเสริมศิลปะ วัฒนธรรม จารีตประเพณี และภูมิปัญญาท้องถิ่น  
 4. ยุทธศาสตร์การพัฒนาระดับการศึกษา วัฒนธรรม ประเพณี และภูมิปัญญาท้องถิ่น  
 4.1 แผนงานการศาสนา วัฒนธรรมและนันทนาการ

ที่	โครงการ	วัตถุประสงค์	เป้าหมาย (ผลผลิตของโครงการ)	งบประมาณ					ตัวชี้วัด (KPI)	ผลที่คาดว่าจะได้รับ	หน่วยงาน รับผิดชอบ
				ปี 2566 (บาท)	ปี 2567 (บาท)	ปี 2568 (บาท)	ปี 2569 (บาท)	ปี 2570 (บาท)			
5	โครงการเทพพระเกียรติ เสด็จในกรมหลวงชุมพร เขตอุดมศักดิ์	สนับสนุนงบประมาณให้ อำเภอพะโต๊ะ ในการดำเนิน กิจกรรม	การจัดกิจกรรมระดับจังหวัดและ เข้าไปมีส่วนร่วม เพื่อแสดงความ จงรักภักดี ฯ	40,000	40,000	40,000	40,000	40,000	โครงการ และจำนวน ผู้เข้าร่วมกิจกรรม	เกิดความร่วมมือ ร่วมใจ ในการจัดกิจกรรม	สำนักงานปลัด
6	จัดงานเทพพระเกียรติ พระบาทสมเด็จพระ เจ้าอยู่หัว ฯ	สนับสนุนงบประมาณให้ อำเภอ พะโต๊ะ ในการ ดำเนินกิจกรรม	การจัดกิจกรรมระดับอำเภอและ เข้าไปมีส่วนร่วมและเพื่อแสดง ความจงรักภักดี ฯ	20,000	20,000	20,000	20,000	20,000	โครงการ และจำนวน ผู้เข้าร่วมกิจกรรม	เกิดความร่วมมือ ร่วมใจ ในการจัดกิจกรรม	สำนักงานปลัด
7	โครงการส่งเสริม อนุรักษ์ศิลปพื้นบ้าน เช่น รำโนราห์ กลอง ยาวหนังตะลุง	เพื่ออนุรักษ์ฟื้นฟู และสืบ ทอดศาสนา วัฒนธรรม และประเพณีวัฒนธรรม พื้นบ้าน	ส่งเสริมการแสดงพื้นบ้าน เช่น มโนราห์ กลองยาว ตะลุง ดาบกล ปากทรง	10,000	10,000	10,000	10,000	10,000	จำนวนผู้เข้าร่วมกิจกรรม	ส่งเสริมอนุรักษ์ประเพณี วัฒนธรรมที่ดงาม	สำนักงานปลัด

แบบ ผ.02

รายละเอียดโครงการพัฒนา  
แผนพัฒนาท้องถิ่น (พ.ศ. 2566 - 2570) ฉบับทบทวน ครั้งที่ 1/2566  
องค์การบริหารส่วนตำบลปากทรง อำเภอพะโต๊ะ จังหวัดชุมพร

- ก. ยุทธศาสตร์ชาติ 20 ปี ยุทธศาสตร์ที่ 3 ด้านการพัฒนาและเสริมสร้างศักยภาพชุมชน
- ข. แผนพัฒนาเศรษฐกิจและสังคมแห่งชาติ ฉบับที่ 13 หมายเหตุที่ 12 ไทยมีกำลังคนสมรรถนะสูง มุ่งเรียนรู้อย่างต่อเนื่อง ตอบโจทย์การพัฒนาแห่งอนาคต
- ค. Sustainable Development Goals : SDGs เป้าหมายที่ 16 ส่งเสริมสังคมที่สงบสุขและครอบคลุม
- ง. ยุทธศาสตร์จังหวัดชุมพร ยุทธศาสตร์ที่ 4 การสร้างคุณภาพ การพัฒนาสังคมแห่งความสันติสุข ปลอดภัย และการพัฒนาชุมชนที่มีความมั่นคงตามหลักปรัชญาเศรษฐกิจพอเพียง
- จ. ยุทธศาสตร์การพัฒนาของ อบท.ในเขตจังหวัดที่ 6 ด้านการส่งเสริมศิลปะ วัฒนธรรม จารีตประเพณี และภูมิปัญญาท้องถิ่น
- 4.ยุทธศาสตร์การศึกษาด้านการศึกษา วัฒนธรรม ประเพณี และภูมิปัญญาท้องถิ่น
- 4.1 แผนงานการศึกษาศาสนาวัฒนธรรมและนันทนาการ

ที่	โครงการ	วัตถุประสงค์	เป้าหมาย (ผลผลิตของโครงการ)	งบประมาณ					ตัวชี้วัด (KPI)	ผลที่คาดว่าจะได้รับ	หน่วยงาน รับผิดชอบ
				ปี 2566 (บาท)	ปี 2567 (บาท)	ปี 2568 (บาท)	ปี 2569 (บาท)	ปี 2570 (บาท)			
8	โครงการส่งเสริมกีฬา เข้าร่วมการแข่งขัน	เพื่อให้เด็กเยาวชนและประชาชน ตำบลปากทรง ใ้รู้จักคุณค่าและ เห็นความสำคัญของการออกกำลังกาย เพื่อสุขภาพ ผู้บริหารท้องถิ่น สมาชิกสภาท้องถิ่น พนักงานส่วน ตำบล และพนักงานจ้างขององค์กร ปกครองส่วนท้องถิ่น ตลอดจนเด็ก เยาวชนและประชาชนตำบลปากทรง มีกิจกรรมเชื่อมความสัมพันธ์ สร้าง ความสัมพันธ์ระหว่างภาครัฐและ ประชาชน ตลอดจนเพิ่มความ เข้มแข็งชุมชน ป้องกันและแก้ไข ปัญหาสุขภาพติดตามนโยบายของ รัฐบาล	ผู้บริหารท้องถิ่น สมาชิกสภาท้องถิ่น พนักงานส่วนตำบลและพนักงานจ้าง ขององค์การบริหารส่วนตำบลปากทรง ตลอดจนเด็กเยาวชนและประชาชน ตำบลปากทรง	150,000	150,000	150,000	150,000	150,000	เด็กเยาวชน และประชาชน ตำบลปากทรง ใ้รู้จักคุณค่า และเห็นความสำคัญของการ ออกกำลังกาย มีกิจกรรมเชื่อมความสัมพันธ์ สร้างความสัมพันธ์ระหว่าง ภาครัฐและประชาชน ตลอดจนเพิ่มความเข้มแข็ง ชุมชน สามารถป้องกันและแก้ไข ปัญหาสุขภาพติดตาม นโยบายของรัฐบาล	สำนักปลัด	
9	โครงการแข่งขันกีฬา ด้านยาเสพติด	เพื่อส่งเสริมการแข่งขันกีฬา ในตำบลปากทรง ให้ ประชาชนห่างไกลยาเสพติด	จัดการแข่งขันกีฬาด้านยาเสพติด ประจำปี อบต.ปากทรง	300,000	300,000	300,000	300,000	300,000	จำนวนผู้เข้าร่วมการแข่งขัน กีฬากายกรรม และผลการ ประเมินการที่เข้าร่วม	เด็กและเยาวชนที่มา ออกกำลังกายห่างไกลยา เสพติด	สำนักปลัด

แบบ ผ.02

รายละเอียดโครงการพัฒนา  
แผนพัฒนาท้องถิ่น (พ.ศ. 2566 - 2570) ฉบับทบทวน ครั้งที่ 1/2566  
องค์การบริหารส่วนตำบลปากทรง อำเภอพะโต๊ะ จังหวัดชุมพร

- ก. ยุทธศาสตร์ชาติ 20 ปี ยุทธศาสตร์ที่ 3 ด้านการพัฒนาและเสริมสร้างศักยภาพทรัพยากรมนุษย์
- ข. แผนพัฒนาเศรษฐกิจและสังคมแห่งชาติ ฉบับที่ 13 หมายเหตุที่ 12 ไทยมีกำลังคนสมรรถนะสูง มุ่งเรียนรู้อย่างต่อเนื่อง ตอบโจทย์การพัฒนาแห่งอนาคต
- ค. Sustainable Development Goals : SDGs เป้าหมายที่ 16 ส่งเสริมสังคมที่สงบสุขและครอบคลุม
- ง. ยุทธศาสตร์จังหวัดชุมพร ยุทธศาสตร์ที่ 4 การสร้างคุณภาพ การพัฒนาสังคมแห่งความสันติสุข ปลอดภัย และการพัฒนาชุมชนให้มีความมั่นคงตามหลักปรัชญาเศรษฐกิจพอเพียง
- จ. ยุทธศาสตร์การพัฒนาของ อปท.ในเขตจังหวัดที่ 6 ด้านการส่งเสริมศิลปะ วัฒนธรรม จารีตประเพณี และภูมิปัญญาท้องถิ่น
- 4. ยุทธศาสตร์การพัฒนาด้านการศึกษา วัฒนธรรม ประเพณี และภูมิปัญญาท้องถิ่น
- 4.2 แผนงานสร้างความเข้มแข็งของชุมชน

ที่	โครงการ	วัตถุประสงค์	เป้าหมาย (ผลผลิตของโครงการ)	งบประมาณ					ตัวชี้วัด (KPI)	ผลที่คาดว่าจะได้รับ	หน่วยงาน รับผิดชอบ
				ปี 2566 (บาท)	ปี 2567 (บาท)	ปี 2568 (บาท)	ปี 2569 (บาท)	ปี 2570 (บาท)			
1	โครงการส่งเสริมศักยภาพผู้สูงอายุผู้ใช้ภูมิปัญญาท้องถิ่น	เพื่อส่งเสริมศักยภาพของผู้สูงอายุในตำบลปากทรงในการใช้ภูมิปัญญาท้องถิ่น	ผู้สูงอายุของตำบลปากทรง	25,000	25,000	25,000	25,000	25,000	จำนวนโครงการที่ใช้ภูมิปัญญาท้องถิ่น	ผู้สูงอายุได้ทำกิจกรรมตามความเหมาะสม	สำนักงานปลัด
2	โครงการพัฒนาศักยภาพผู้สูงอายุ	เพื่อสร้างจิตสำนึกปลูกฝังให้คนรุ่นหลังได้มีทัศนคติที่ดีและเห็นคุณค่าของผู้สูงอายุ	ผู้สูงอายุของตำบลปากทรง	50,000	50,000	50,000	50,000	50,000	ผู้สูงอายุที่ได้รับการพัฒนาศักยภาพ	ผู้สูงอายุได้ทำกิจกรรมตามความเหมาะสม	สำนักปลัด
3	โครงการอบรมให้ความรู้การปลูกพืชสมุนไพร ตามแนวเศรษฐกิจพอเพียง	เพื่อให้มีความรู้เกี่ยวกับการปลูกพืชสมุนไพรในท้องถิ่นและการใช้ประโยชน์ตามแนวเศรษฐกิจพอเพียง	ประชาชนตำบลปากทรง	20,000	20,000	20,000	20,000	20,000	กลุ่มเป้าหมายที่มีความรู้ในการปลูกพืชสมุนไพรและการใช้ประโยชน์	ผู้รับการอบรมได้รับความรู้สามารถนำมาปรับใช้ในวิถีชีวิตประจำวันและสามารถเผยแพร่ให้ผู้อื่นได้	สำนักปลัด

แบบ ผ.02

รายละเอียดโครงการพัฒนา  
แผนพัฒนาท้องถิ่น (พ.ศ. 2566 - 2570) ฉบับทบทวน ครั้งที่ 1/2566  
องค์การบริหารส่วนตำบลปากทรง อำเภอพะโต๊ะ จังหวัดชุมพร

- ก. ยุทธศาสตร์ชาติ 20 ปี ยุทธศาสตร์ที่ 4 ด้านการสร้างโอกาสและความเสมอภาคทางสังคม
- ข. แผนพัฒนาเศรษฐกิจและสังคมแห่งชาติ ฉบับที่ 13 หมวดภายใต้ 12 ไทยมีกำลังคนสมรรถนะสูง มุ่งเรียนรู้อย่างต่อเนื่อง ตอบโจทย์การพัฒนาแห่งอนาคต
- ค. Sustainable Development Goals : SDGs เป้าหมายที่ 4 ทุกคนมีการศึกษาที่มีคุณภาพครอบคลุมเท่าเทียมสนับสนุนโอกาสในการเรียนรู้ตลอดชีวิต
- ง. ยุทธศาสตร์จังหวัดชุมพร ยุทธศาสตร์ที่ 4 การสร้างคุณภาพ การพัฒนาสังคมแห่งความสันติสุขปลอดภัย และการพัฒนาชุมชนให้มีความมั่นคงตามหลักปรัชญาเศรษฐกิจพอเพียง
- จ. ยุทธศาสตร์การพัฒนาของ อบท.ในเขตจังหวัดที่ 6 ด้านการส่งเสริมศิลปะ วัฒนธรรม จารีตประเพณี และภูมิปัญญาท้องถิ่น
- 4. ยุทธศาสตร์การพัฒนาการศึกษา วัฒนธรรม ประเพณี และภูมิปัญญาท้องถิ่น
- 4.3 แผนงานการศึกษา

ที่	โครงการ	วัตถุประสงค์	เป้าหมาย (ผลผลิตของโครงการ)	งบประมาณ					ตัวชี้วัด (KPI)	ผลที่คาดว่าจะได้รับ	หน่วยงาน รับผิดชอบ
				ปี 2566 (บาท)	ปี 2567 (บาท)	ปี 2568 (บาท)	ปี 2569 (บาท)	ปี 2570 (บาท)			
1	โครงการสนับสนุนค่าใช้จ่ายการบริหารการศึกษา (ค่าจัดการเรียนการสอน)	เพิ่มศักยภาพและโอกาสการเรียนรู้ การเรียนการสอน	เป็นการจัดการเรียนการสอน หรือส่งเสริมด้านภาษาและ วัฒนธรรมและอื่นๆ ที่เกี่ยวข้องกับ การเรียนการสอน	200,000	200,000	200,000	200,000	200,000	จำนวนของนักเรียนที่ ได้รับความรู้ ได้ใช้ ประโยชน์จากสื่อการเรียน การสอน	เด็กได้รับการพัฒนา ศักยภาพการเรียน การสอน	สำนักงานเขต
2	โครงการสนับสนุนค่าใช้จ่ายการบริหาร การศึกษา (อาหารกลางวัน)	เพื่อให้เด็กเรียนมีอาหาร รับประทานในช่วงกลางวัน	อาหารกลางวันที่ดี เรียน รับประทาน ที่ ศพด. ทั่วประเทศ และศพด. เต็มแบงกวม	500,000	500,000	500,000	500,000	500,000	จำนวนเด็กเล็กที่ได้ รับประทานอาหารกลางวัน	นักเรียนมีสุขภาพดี จาก การรับประทานอาหาร ครบทั้ง 5 หมู่	สำนักงานเขต
3	โครงการสนับสนุนค่าใช้จ่ายในการจัด การศึกษา (สำหรับศูนย์ พัฒนาเด็กเล็ก)	เพื่อจ่ายเป็นค่าจัดการเรียน การสอน/รายหัว ค่า เครื่องแบบนักเรียน ค่าหนังสือ เรียน ค่าอุปกรณ์ และ กิจกรรมพัฒนาผู้เรียน	เพื่อพัฒนาศักยภาพนักเรียน ของ ศพด. ของ อบท.	150,000	150,000	150,000	150,000	150,000	จำนวนเด็กนักเรียนที่ ได้รับการสนับสนุน	นักเรียนที่ได้รับพัฒนา ตามขวัญ	สำนักงานเขต
4	โครงการอุดหนุนอาหารกลางวัน รร.ในพื้นที่	เพื่อให้เด็กเรียนอาหาร รับประทานในช่วงกลางวัน	อุดหนุนงบประมาณค่าอาหาร กลางวันให้กับ 1.โรงเรียนพัฒนา ศึกษา 2. โรงเรียนบ้านปากทรง 3. โรงเรียนบ้านตอตั้ง	2,500,000	2,500,000	2,500,000	2,500,000	2,500,000	จำนวนเด็กนักเรียนที่ ได้รับประทานอาหาร กลางวัน	นักเรียนมีสุขภาพดี จาก การรับประทานอาหาร	สำนักงานเขต

รายละเอียดโครงการพัฒนา

แบบ ผ.02

แผนพัฒนาท้องถิ่น (พ.ศ. 2566 - 2570) ฉบับทบทวน ครั้งที่ 1/2566

องค์การบริหารส่วนตำบลปากทรง อำเภอพะโต๊ะ จังหวัดชุมพร

- ก. ยุทธศาสตร์ชาติ 20 ปี ยุทธศาสตร์ที่ 4 ด้านการสร้างโอกาสและความเสมอภาคทางสังคม
- ข. แผนพัฒนาเศรษฐกิจและสังคมแห่งชาติ ฉบับที่ 13 หมวดภายใต้ 12 ไทยมีกำลังคนสมรรถนะสูง มุ่งเรียนรู้อย่างต่อเนื่อง ตอบโจทย์การพัฒนาแห่งอนาคต
- ค. Sustainable Development Goals : SDGs เป้าหมายที่ 4 ทุกคนมีการศึกษาที่มีคุณภาพครอบคลุมเท่าเทียมสนับสนุนโอกาสในการเรียนรู้ตลอดชีวิต
- ง. ยุทธศาสตร์จังหวัดชุมพร ยุทธศาสตร์ที่ 4 การสร้างคุณภาพ การพัฒนาสังคมแห่งความสันติสุขปลอดภัย และการพัฒนาชุมชนให้มีความมั่นคงตามหลักปรัชญาเศรษฐกิจพอเพียง
- จ. ยุทธศาสตร์การพัฒนาของ อปท.ในเขตจังหวัดที่ 6 ด้านการส่งเสริมศิลปะ วัฒนธรรม จารีตประเพณี และภูมิปัญญาท้องถิ่น
- 4. ยุทธศาสตร์การพัฒนาการศึกษา วัฒนธรรม ประเพณี และภูมิปัญญาท้องถิ่น
- 4.3 แผนงานการศึกษา

ที่	โครงการ	วัตถุประสงค์	เป้าหมาย (ผลผลิตของโครงการ)	งบประมาณ					ตัวชี้วัด (KPI)	ผลที่คาดว่าจะได้รับ	หน่วยงาน รับผิดชอบ
				ปี 2566 (บาท)	ปี 2567 (บาท)	ปี 2568 (บาท)	ปี 2569 (บาท)	ปี 2570 (บาท)			
5	โครงการจัดซื้ออาหารเสริม (นม)	เพื่อให้เด็กนักเรียนมีอาหารเสริม (นม) ดื่มทุกวัน	เพื่อจัดซื้ออาหารเสริม(นม)ให้เด็กเรียนตามเกณฑ์ใน พพ.ของตำบลปากทรง	850,000	850,000	850,000	850,000	850,000	จำนวนเด็กนักเรียนที่ได้รับอาหารเสริม(นม)	นักเรียนมีความสุขภาพดีจากการดื่มนม	สำนักปลัด
6	โครงการปรับปรุงภูมิทัศน์และสภาพแวดล้อมศูนย์พัฒนาเด็กเล็ก	เพื่อความสวยงาม ร่มรื่น น่าอยู่ ดึงดูดความสนใจของผู้ปกครองในการพาลูกหลานมาเรียน	ปลูกต้นไม้และจัดสวนหย่อมบริเวณหน้า ศูนย์พัฒนาเด็กเล็ก เนื้อที่ประมาณ 50.00 ตร.ม.	50,000					ร้อยละของผู้ปกครองต่อความพึงพอใจ	ผู้ปกครองได้รับความสะดวกในการใช้บริการ	กองช่าง
7	โครงการทุนการศึกษา สำหรับนักเรียนที่ขาดแคลนและขาดทุนทรัพย์ช่วยเหลือ	เพื่อให้เด็กนักเรียนที่ขาดแคลนทุนทรัพย์และขาดทุนทรัพย์ได้รับการช่วยเหลือ	สนับสนุนทุนการศึกษา ให้กับนักเรียนที่ขาดแคลนทุนทรัพย์	30,000	30,000	30,000	30,000	30,000	จำนวน นักเรียนที่ได้รับทุนการศึกษา	จำนวนนักเรียนที่ได้รับความช่วยเหลือทุนการศึกษา	สำนักปลัด



รายละเอียดโครงการพัฒนา

แบบ ผ.02

แผนพัฒนาท้องถิ่น (พ.ศ. 2566 - 2570) ฉบับทบทวน ครั้งที่ 1/2566  
องค์การบริหารส่วนตำบลปากทรง อำเภอพะโต๊ะ จังหวัดชุมพร

- ก. ยุทธศาสตร์ชาติ 20 ปี ยุทธศาสตร์ที่ 4 ด้านการสร้างโอกาสและความเสมอภาคทางสังคม
- ข. แผนพัฒนาเศรษฐกิจและสังคมแห่งชาติ ฉบับที่ 13 หมายเหตุที่ 12 ไทยมีกำลังคนสมรรถนะสูง มุ่งเรียนรู้อย่างต่อเนื่อง ตอบโจทย์การพัฒนาแห่งอนาคต
- ค. Sustainable Development Goals : SDGs เป้าหมายที่ 16 ส่งเสริมสังคมที่สงบสุขและครอบคลุม
- ง. ยุทธศาสตร์จังหวัดชุมพร ยุทธศาสตร์ที่ 4 การสร้างคุณภาพ การพัฒนาสังคมแห่งความสันติสุข ปลอดภัย และการพัฒนาชุมชนให้มีความมั่นคงตามหลักปรัชญาเศรษฐกิจพอเพียง
- จ. ยุทธศาสตร์การพัฒนาของ อบท.ในเขตจังหวัดที่ 6 ด้านการส่งเสริมศิลปะ วัฒนธรรม จารีตประเพณี และภูมิปัญญาท้องถิ่น
4. ยุทธศาสตร์การพัฒนาด้านการศึกษา วัฒนธรรม ประเพณี และภูมิปัญญาท้องถิ่น
- 4.4 แผนงานอุตสาหกรรมและการโยธา

ที่	โครงการ	วัตถุประสงค์	เป้าหมาย (ผลผลิตของโครงการ)	งบประมาณ					ตัวชี้วัด (KPI)	ผลที่คาดว่าจะได้รับ	หน่วยงาน รับผิดชอบ
				ปี 2566 (บาท)	ปี 2567 (บาท)	ปี 2568 (บาท)	ปี 2569 (บาท)	ปี 2570 (บาท)			
1	ปรับปรุงอาคาร ศพต. ตำบล (หลังเก่า)	เพื่อใช้เป็นอาคารประกอบกิจกรรมสำหรับเด็ก	ซ่อมอาคาร ศพต. หลังเก่า ให้ใช้งานได้ดีกว่าเดิม เช่น เปลี่ยนคาน้ำ ปรับปรุงโครงสร้างตัวอาคาร ฯลฯ (รายละเอียดตามแบบ อนุมัติกำหนด)	100,000	100,000	100,000	100,000	100,000	อาคารที่ได้รับการซ่อมแซม	นักเรียนมีอาคารสำหรับประกอบกิจกรรมต่างๆ	กองช่าง
2	จัดทำป้ายศูนย์พัฒนาเด็กเล็กบ้านทับซอน	เพื่อให้ได้ป้ายที่มาตรฐานสวยงาม ตามมาตรฐานศูนย์พัฒนาเด็กเล็ก	จัดทำป้าย ตามแบบ อนุมัติ กำหนด	100,000					ร้อยละของมาตรฐานด้านอาคารและสถานที่ศูนย์พัฒนาเด็กเล็ก	ศูนย์พัฒนาเด็กเล็กมีป้ายชื่อศูนย์ที่ได้มาตรฐาน	กองช่าง
3	โครงการต่อเติมหลังคาอาคารหลังเก่า ศพต. ทับซอน	เพื่อใช้เป็นสถานที่จัดการเรียนการสอนเป็นไปอย่างมีประสิทธิภาพและปลอดภัย	ต่อเติมหลังคาอาคารหลังเก่าของศพต.ทับซอน ขนาด 4.00 x 4.00 ม. (รายละเอียดตามแบบ อนุมัติกำหนด)	200,000					หลังคาอาคาร ที่ต่อเติม 1 แห่ง	เพื่อให้มีอาคารสำหรับเรียนการสอน มีประสิทธิภาพและปลอดภัย	กองช่าง
4	โครงการต่อเติมหลังคาอาคารหลังใหม่ ศพต. ทับซอน	เพื่อใช้เป็นสถานที่จัดการเรียนการสอนเป็นไปอย่างมีประสิทธิภาพและปลอดภัย	ต่อเติมหลังคาอาคารหลังใหม่ของศพต.ทับซอน ขนาด 4.00 x 7.00 ม. (รายละเอียดตามแบบ อนุมัติกำหนด)	200,000					หลังคาอาคาร ที่ต่อเติม 1 แห่ง	เพื่อให้มีอาคารสำหรับเรียนการสอน มีประสิทธิภาพและปลอดภัย	กองช่าง

รายละเอียดโครงการพัฒนา

แผนพัฒนาท้องถิ่น (พ.ศ. 2566 - 2570) ฉบับทบทวน ครั้งที่ 1/2566

องค์การบริหารส่วนตำบลปากทรง อำเภอพะโต๊ะ จังหวัดชุมพร

- ก. ยุทธศาสตร์ชาติ 20 ปี ยุทธศาสตร์ที่ 4 ด้านการสร้างโอกาสและความเสมอภาคทางสังคม
- ข. แผนพัฒนาเศรษฐกิจและสังคมแห่งชาติ ฉบับที่ 13 หมายเหตุที่ 12 ไทยมีกำลังคนสมรรถนะสูง มุ่งเรียนรู้อย่างต่อเนื่อง ตอบโจทย์การพัฒนาแห่งอนาคต
- ค. Sustainable Development Goals : SDGs เป้าหมายที่ 16 ส่งเสริมสังคมที่สงบสุขและครอบคลุม
- ง. ยุทธศาสตร์จังหวัดชุมพร ยุทธศาสตร์ที่ 4 การสร้างคุณภาพ การพัฒนาสังคมแห่งความสันติสุขปลอดภัย และการพัฒนาชุมชนให้มีความมั่นคงตามหลักปรัชญาเศรษฐกิจพอเพียง
- จ. ยุทธศาสตร์การพัฒนาของ อบท.ในเขตจังหวัดที่ 6 ด้านการส่งเสริมศิลปะ วัฒนธรรม จารีตประเพณี และภูมิปัญญาท้องถิ่น
- 4. ยุทธศาสตร์การพัฒนาด้านการศึกษา วัฒนธรรม ประเพณี และภูมิปัญญาท้องถิ่น
- 4.4 แผนงานอุตสาหกรรมและการโยธา

ที่	โครงการ	วัตถุประสงค์	เป้าหมาย (ผลผลิตของโครงการ)	งบประมาณ					ตัวชี้วัด (KPI)	ผลที่คาดว่าจะได้รับ	หน่วยงาน รับผิดชอบ
				ปี 2566 (บาท)	ปี 2567 (บาท)	ปี 2568 (บาท)	ปี 2569 (บาท)	ปี 2570 (บาท)			
5	โครงการต่อเติมหลังคาอาคาร ศพต.ตะแบก	เพื่อใช้เป็นสถานที่จัดการเรียนการสอนเป็นไปอย่างมีประสิทธิภาพและปลอดภัย	ต่อเติมหลังคาอาคาร ของ ศพต. ตะแบกงาน ขนาด 4.00 x 12.00 ม. (รายละเอียดตามแบบ อนุมัติ)	300,000					หลังคาอาคาร ที่ต่อเติม 1 แห่ง	เพื่อให้มีอาคารสำหรับการเรียนการสอน มีประสิทธิภาพและปลอดภัย	กองช่าง
6	ปรับปรุงอาคาร ศพต. ตะแบกงาน	เพื่อใช้เป็นสถานที่จัดการเรียนการสอนเป็นไปอย่างมีประสิทธิภาพและปลอดภัย	ปรับปรุงอาคาร ศพต.ตะแบกงาน เช่น ปรับปรุงโครงสร้างหลังคา เปลี่ยนฝ้า ทาสี เดินไฟ ฯลฯ (รายละเอียดตามแบบ อนุมัติ)	200,000					อาคาร ศพต.ตะแบกงาน ที่ได้รับการปรับปรุง	เพื่อให้มีอาคารสำหรับการเรียนการสอน มีประสิทธิภาพและปลอดภัย	กองช่าง

แบบ ผ.02

รายละเอียดโครงการพัฒนา  
แผนพัฒนาท้องถิ่น (พ.ศ. 2566 - 2570) ฉบับทบทวน ครั้งที่ 1/2566  
องค์การบริหารส่วนตำบลปากทรง อำเภอพะโต๊ะ จังหวัดชุมพร

- ก. ยุทธศาสตร์ชาติ 20 ปี ยุทธศาสตร์ที่ 4 ด้านการสร้างโอกาสและความเสมอภาคทางสังคม
- ข. แผนพัฒนาเศรษฐกิจและสังคมแห่งชาติ ฉบับที่ 13 หมายเหตุที่ 12 ไทยมีกำลังคนสมรรถนะสูง มุ่งเรียนรู้อย่างต่อเนื่อง ตอบโจทย์การพัฒนาแห่งอนาคต
- ค. Sustainable Development Goals : SDGs เป้าหมายที่ 16 ส่งเสริมสังคมที่สงบสุขและยุติธรรม
- ง. ยุทธศาสตร์จังหวัดชุมพร ยุทธศาสตร์ที่ 4 การสร้างคุณภาพ การพัฒนาสังคมแห่งความสันติสุข ปลอดภัย และการพัฒนาชุมชนให้มีความมั่นคงตามหลักปรัชญาเศรษฐกิจพอเพียง
- จ. ยุทธศาสตร์การพัฒนาของ อปท. ในเขตจังหวัดที่ 2 ด้านการส่งเสริมคุณภาพชีวิต
- 5. ยุทธศาสตร์การพัฒนาคุณภาพชีวิตและการสร้างความเข้มแข็งของชุมชน
- 5.1 แผนงานสร้างความเข้มแข็งของชุมชน

ที่	โครงการ	วัตถุประสงค์	เป้าหมาย (ผลผลิตของโครงการ)	งบประมาณ					ตัวชี้วัด (KPI)	ผลที่คาดว่าจะได้รับ	หน่วยงาน รับผิดชอบ
				ปี 2566 (บาท)	ปี 2567 (บาท)	ปี 2568 (บาท)	ปี 2569 (บาท)	ปี 2570 (บาท)			
1	โครงการส่งเสริมฟื้นฟูสมรรถภาพผู้พิการ ผู้ด้อยโอกาส และผู้สูงอายุ	เพื่อพัฒนาศักยภาพผู้ดูแลผู้พิการเพื่อส่งเสริมขวัญกำลังใจผู้ดูแลผู้พิการ ผู้ด้อยโอกาส และผู้สูงอายุ	พัฒนาศักยภาพ ให้กับผู้พิการ ผู้สูงอายุและผู้ด้อยโอกาสในตำบลปากทรง	20,000	20,000	20,000	20,000	20,000	จำนวนผู้พิการ ผู้ด้อยโอกาสผู้สูงอายุที่ได้รับบริการฟื้นฟูสมรรถภาพ	สร้างกำลังใจผู้พิการ ผู้ด้อยโอกาส และผู้สูงอายุและผู้ดูแลผู้พิการ	สำนักปลัด
2	โครงการอบรมให้ความรู้เรื่องยาเสพติดแก่เยาวชน	เพื่อให้เยาวชนรู้ถึงภัยอันตรายของยาเสพติดและวิธีการป้องกันใช้เวลาว่างให้เป็นประโยชน์	จัดกิจกรรมอบรมให้ความรู้เกี่ยวกับยาเสพติด	20,000	20,000	20,000	20,000	20,000	จำนวนนักเรียนที่มีความรู้เข้าใจ ด้านการป้องกันยาเสพติด	เด็กและเยาวชนมีความรู้และสามารถป้องกันการค้ายาเสพติดได้	สำนักปลัด
3	โครงการสนับสนุนทีมกีฬาหมู่บ้าน และ อบต.	เพื่อส่งเสริมการแข่งขันกีฬาในตำบลปากทรง ให้ประชาชนห่างไกลยาเสพติด	จัดการแข่งขันกีฬาเยาวชนระดับอำเภอประจำปี	20,000	20,000	20,000	20,000	20,000	จำนวนผู้เข้าร่วมการแข่งขันกีฬาระดับอำเภอ	เด็กและเยาวชนหันมาออกกำลังกายห่างไกลยาเสพติด	สำนักปลัด
4	โครงการจัดกิจกรรมประกวดอวดงามด้านหน้าบ้าน	รณรงค์เสริมสร้างความสัมพันธ์ของคนในชุมชน/ในชาติ ให้รู้จักสามัคคี เพื่อเป็นพลังในการพัฒนาประเทศ	จัดกิจกรรมการแข่งขันกีฬา ระหว่างผู้นำประชาชน และหน่วยงานต่างๆ	20,000	20,000	20,000	20,000	20,000	จำนวนผู้เข้าร่วมกิจกรรมตามเป้าหมาย	การส่งเสริมให้ประชาชนในพื้นที่ตำบลปากทรง มีความปรองดองสามัคคี	สำนักปลัด

แบบ ผ.02

รายละเอียดโครงการพัฒนา  
แผนพัฒนาท้องถิ่น (พ.ศ. 2566 - 2570) ฉบับทบทวน ครั้งที่ 1/2566  
องค์การบริหารส่วนตำบลปากทรง อำเภอพะโต๊ะ จังหวัดชุมพร

- ก. ยุทธศาสตร์ชาติ 20 ปี ยุทธศาสตร์ที่ 4 ด้านการสร้างโอกาสและความเสมอภาคทางสังคม
- ข. แผนพัฒนาเศรษฐกิจและสังคมแห่งชาติ ฉบับที่ 13 หมายเหตุที่ 12 ไทยมีกำลังคนสมรรถนะสูง มุ่งเรียนรู้อย่างต่อเนื่อง ตอบโจทย์การพัฒนาแห่งอนาคต
- ค. Sustainable Development Goals : SDGs เป้าหมายที่ 16 ส่งเสริมสังคมที่สงบสุขและยุติธรรม
- ง. ยุทธศาสตร์จังหวัดชุมพร ยุทธศาสตร์ที่ 4 การสร้างคุณภาพ การพัฒนาสังคมแห่งความสันติสุข ปลอดภัย และการพัฒนาชุมชนที่มีความมั่นคงตามหลักปรัชญาเศรษฐกิจพอเพียง
- จ. ยุทธศาสตร์การพัฒนาของ อปท. ในเขตจังหวัดที่ 2 ด้านการส่งเสริมคุณภาพชีวิต
- 5. ยุทธศาสตร์การพัฒนาคุณภาพชีวิตและการสร้างความเข้มแข็งของชุมชน
- 5.1 แผนงานสร้างความเข้มแข็งของชุมชน

ที่	โครงการ	วัตถุประสงค์	เป้าหมาย (ผลผลิตของโครงการ)	งบประมาณ					ตัวชี้วัด (KPI)	ผลที่คาดว่าจะได้รับ	หน่วยงาน รับผิดชอบหลัก
				ปี 2566 (บาท)	ปี 2567 (บาท)	ปี 2568 (บาท)	ปี 2569 (บาท)	ปี 2570 (บาท)			
5	โครงการ อบต.เคลือบดินที่	เพื่อให้ส่วนราชการต่าง ๆ ที่เกี่ยวข้องได้ให้บริการประชาชนนอกพื้นที่และให้บริการประชาชนในด้านารรับแจ้งเรื่องราวร้องทุกข์เกี่ยวกับงานโครงสร้างพื้นฐานและบริการอื่น ๆ	ประชาชนในเขตพื้นที่ตำบลปากทรงที่ได้รับบริการสาธารณะด้านต่าง ๆ จาก อบต. เช่น ด้านการจัดเก็บภาษี การรับเรื่องร้องเรียน ร้องทุกข์ ฯลฯ	20,000	20,000	20,000	20,000	20,000	ประชาชนตำบลปากทรงได้รับความสะดวกในการให้บริการด้านต่างๆ เช่น การจัดเก็บภาษี, ขึ้นทะเบียนผู้พิการผู้สูงอายุ และงานด้านอื่นๆ ที่เกี่ยวกับงานสาธารณสุข ฯลฯ	ประชาชนได้รับบริการจากหน่วยงานที่มาให้บริการ ร่วมกับ อบต.ปากทรง	สำนักงานปลัด
6	โครงการพัฒนาศักยภาพเด็กและเยาวชนในตำบลปากทรง	เพื่อส่งเสริมและสนับสนุนศักยภาพเด็กและเยาวชนของตำบลปากทรง (ตามนส.ที่ ชพ0023.3/003916 ลว.9 มี.ค.2558)	เด็กและเยาวชนในตำบลปากทรง ได้ทำกิจกรรมร่วมกันตามโครงการฯ	30,000	30,000	30,000	30,000	30,000	จำนวนของเด็กและเยาวชนที่ได้รับการพัฒนา และเข้าร่วมกิจกรรมตามโครงการ	เด็กได้ร่วมทำกิจกรรมร่วมกันและสามารถพัฒนาศักยภาพของเด็กในเชิงสร้างสรรค์	สำนักงานปลัด

รายละเอียดโครงการพัฒนา

แบบ ผ.02

แผนพัฒนาท้องถิ่น (พ.ศ. 2566 - 2570) ฉบับทบทวน ครั้งที่ 1/2566  
องค์การบริหารส่วนตำบลปากทรง อำเภอพะโต๊ะ จังหวัดชุมพร

- ก. ยุทธศาสตร์ชาติ 20 ปี ยุทธศาสตร์ที่ 4 ด้านการสร้างโอกาสและความเสมอภาคทางสังคม
- ข. แผนพัฒนาเศรษฐกิจและสังคมแห่งชาติ ฉบับที่ 13 หมายเหตุที่ 12 ไทยมีกำลังคนสมรรถนะสูง มุ่งเรียนรู้อย่างต่อเนื่อง ตอบโจทย์การพัฒนาแห่งอนาคต
- ค. Sustainable Development Goals : SDGs เป้าหมายที่ 16 ส่งเสริมสังคมที่สงบสุขและครอบคลุม
- ง. ยุทธศาสตร์จังหวัดชุมพร ยุทธศาสตร์ที่ 4 การสร้างคุณภาพ การพัฒนาสังคมแห่งความสันติสุข ปลอดภัย และการพัฒนาชุมชนให้มีความมั่นคงตามหลักปรัชญาเศรษฐกิจพอเพียง
- จ. ยุทธศาสตร์การพัฒนาของ อปท. ในเขตจังหวัดที่ 2 ด้านการส่งเสริมคุณภาพชีวิต
5. ยุทธศาสตร์การพัฒนาคุณภาพชีวิตและการสร้างความเข้มแข็งของชุมชน
- 5.1 แผนงานสร้างความเข้มแข็งของชุมชน

ที่	โครงการ	วัตถุประสงค์	เป้าหมาย (ผลผลิตของโครงการ)	งบประมาณ					ตัวชี้วัด	ผลที่คาดว่าจะได้รับ	หน่วยงาน รับผิดชอบ หลัก
				ปี 2566 (บาท)	ปี 2567 (บาท)	ปี 2568 (บาท)	ปี 2569 (บาท)	ปี 2570 (บาท)			
7	โครงการช่วยเหลือประชาชนตามอำนาจหน้าที่ขององค์กรปกครองส่วนท้องถิ่นด้านการส่งเสริมและพัฒนาคุณภาพชีวิต	เพื่อช่วยเหลือประชาชนในด้านปากทรง ตามอำนาจหน้าที่ ด้านการส่งเสริมคุณภาพชีวิต	ช่วยเหลือประชาชนในด้านปากทรง ด้านส่งเสริมคุณภาพชีวิต หมู่ที่ 1-9	100,000	100,000	100,000	100,000	100,000	จำนวนประชาชนที่ได้รับการช่วยเหลือ	ประชาชนในตำบลปากทรงได้รับความช่วยเหลือ ด้านส่งเสริมคุณภาพชีวิต	สำนักงาน กบัด

รายละเอียดโครงการพัฒนา

แผนพัฒนาท้องถิ่น (พ.ศ. 2566 - 2570) ฉบับทบทวน ครั้งที่ 1/2566

สำหรับ โครงการที่เกี่ยภพขององค์กรปกครองส่วนท้องถิ่นที่ใช้สำหรับการประสานแผนพัฒนาท้องถิ่น  
องค์การบริหารส่วนตำบลปากทรง อำเภอพะโต๊ะ จังหวัดชุมพร

- ก. ยุทธศาสตร์ชาติ 20 ปี ยุทธศาสตร์ที่ 4 ด้านการสร้างโอกาสและความเสมอภาคทางสังคม
- ข. แผนพัฒนาเศรษฐกิจและสังคมแห่งชาติ ฉบับที่ 13 หมวดหมายที่ 12 ไทยมีกำลังคนสมรรถนะสูง มุ่งเรียนรู้อย่างต่อเนื่อง ตอบโจทย์การพัฒนาแห่งอนาคต
- ค. Sustainable Development Goals : SDGs เป้าหมายที่ 16 ส่งเสริมสังคมที่สงบสุขและครอบคลุม
- ง. ยุทธศาสตร์จังหวัดชุมพร ยุทธศาสตร์ที่ 4 การสร้างคุณภาพ การพัฒนาสังคมแห่งความสันติสุข ปลอดภัย และการพัฒนาชุมชนให้มีความมั่นคงตามหลักปรัชญาเศรษฐกิจพอเพียง
- จ. ยุทธศาสตร์การพัฒนาของ อบท.ในเขตจังหวัดที่ 2 ด้านการสร้างเสริมคุณภาพชีวิต
- 5. ยุทธศาสตร์การพัฒนาคุณภาพชีวิตและสร้างคามเข้มแข็งของชุมชน
- 5.1 แผนงานสร้างความเข้มแข็งของชุมชน

ที่	โครงการ	วัตถุประสงค์	เป้าหมาย (ผลผลิตของโครงการ)	งบประมาณ					ตัวชี้วัด (KPI)	ผลที่คาดว่าจะได้รับ	ที่มาของโครงการ	หน่วยงานรับผิดชอบหลัก
				ปี 2566 (บาท)	ปี 2567 (บาท)	ปี 2568 (บาท)	ปี 2569 (บาท)	ปี 2570 (บาท)				
1	โครงการช่วยเหลือผู้พิการ ได้กยงาน ผู้ด้อยโอกาส ตำบลปากทรง	เพื่อเพิ่มโอกาส ผู้ด้อยโอกาสตำบล ปากทรง	สนับสนุนงบประมาณให้ความ ช่วยเหลือเด็ก และผู้ด้อยโอกาส ทางสังคม ที่อาศัยอยู่ในตำบล ปากทรง ให้ได้รับการช่วยเหลือ	100,000	100,000	100,000	100,000	100,000	จำนวนผู้พิการเด็ก และผู้ด้อยโอกาส ทางสังคม ที่ได้รับ การช่วยเหลือ	เพื่อเพิ่มโอกาส ให้แก่ผู้ด้อยโอกาส	แผนพัฒนา ตำบล	พมจ./อบต.
2	จัดตั้งหอกระจายข่าวบ้านก ไฟ หมู่ที่ 3	เพื่อใช้ติดต่อและ ประชาสัมพันธ์ข่าวสาร	ก่อสร้างหอกระจายข่าวบ้านก ไฟ ให้ครอบคลุมพื้นที่อาศัยทุก ซอย		2,000,000				จำนวนหอกระจาย ข่าวติดตั้งในหมู่บ้าน	ประชาสัมพันธ์ ข่าวสารให้ หมู่บ้านได้ทราบ ทั่วถึง	แผนชุมชน หมู่ที่ 3	ยุทธศาสตร์ จังหวัด/อบจ. ชุมพร/กองช่าง

แบบ ผ.02

รายละเอียดโครงการพัฒนา  
แผนพัฒนาท้องถิ่น (พ.ศ. 2566 - 2570) ฉบับทบทวน ครั้งที่ 1/2566  
องค์การบริหารส่วนตำบลปากทรง อำเภอพะโต๊ะ จังหวัดชุมพร

- ก. ยุทธศาสตร์ชาติ 20 ปี ยุทธศาสตร์ที่ 6 ด้านการปรับสมดุลและพัฒนาระบบบริการจัดการภาครัฐ
- ข. แผนพัฒนาเศรษฐกิจและสังคมแห่งชาติ ฉบับที่ 13 หมายเหตุที่ 13 ไทยมีภาครัฐที่ทันสมัย มีประสิทธิภาพ และตอบโจทย์ประชาชน
- ค. Sustainable Development Goals : SDGs เป้าหมายที่ 16 ส่งเสริมสังคมที่สงบสุขและธรรมะ
- ง. ยุทธศาสตร์จังหวัดชุมพร ยุทธศาสตร์ที่ 4 การสร้างคุณภาพ การพัฒนาสังคมแห่งความสันติสุข ปลอดภัย และการพัฒนาชุมชนให้มีความมั่นคงตามหลักปรัชญาเศรษฐกิจพอเพียง
- จ. ยุทธศาสตร์การพัฒนาของ อบท.ในเขตจังหวัดที่ 3 ด้านการจัดระเบียบชุมชน/สังคม และการรักษาความสงบเรียบร้อย
- 5. ยุทธศาสตร์การพัฒนาคุณภาพชีวิตและการสร้างความเข้มแข็งของชุมชน
- 5.2 แผนงานรักษาความสงบภายใน

ที่	โครงการ	วัตถุประสงค์	เป้าหมาย (ผลผลิตของโครงการ)	งบประมาณ					ตัวชี้วัด (KPI)	ผลที่คาดว่าจะได้รับ	หน่วยงาน รับผิดชอบ
				ปี 2566 (บาท)	ปี 2567 (บาท)	ปี 2568 (บาท)	ปี 2569 (บาท)	ปี 2570 (บาท)			
1	โครงการอบรม อบพร.	เพื่อให้สมาชิก อบพร. เพิ่มขึ้นและมีความพร้อมในการปฏิบัติงาน	อบรมอบพร. ใหม่ หลักสูตร 5 วัน (รายละเอียดตามแบบหนังสือ และระเบียบที่กำหนด)	200,000	200,000	200,000	200,000	200,000	จำนวน ของ อบพร. ที่เพิ่มขึ้น	อบพร.มีศักยภาพในการปฏิบัติงาน	สำนักปลัด
2	โครงการอบรมทบทวน อบพร.	เพื่อให้สมาชิก อบพร. ได้ตื่นตัวมีความต่อเนื่องมีทักษะในการปฏิบัติงาน	ทบทวน อบพร. หลักสูตร 3 วัน (รายละเอียดตามแบบหนังสือและระเบียบที่กำหนด)	100,000	100,000	100,000	100,000	100,000	จำนวน ของ อบพร. ได้รับพัฒนาศักยภาพให้ดีขึ้น	อบพร.มีศักยภาพในการปฏิบัติงาน	สำนักปลัด
3	โครงการเสริมสร้างศักยภาพ อบพร.	เพื่อให้สมาชิก อบพร. ได้ตื่นตัวมีความต่อเนื่องมีทักษะในการปฏิบัติงาน	ทบทวน อบพร. หลักสูตร 1 วัน (รายละเอียดตามแบบหนังสือและระเบียบที่กำหนด)	30,000	30,000	30,000	30,000	30,000	จำนวน ของ อบพร. ได้รับพัฒนาศักยภาพให้ดีขึ้น	อบพร.มีศักยภาพในการปฏิบัติงาน	สำนักปลัด
4	โครงการการใช้วิทยุคมนาคมแบบสังเคราะห์ความถี่ (SYNTHESIZER)	เพื่อเพิ่มศักยภาพของประชาชนในชุมชน ให้เกิดความรู้ ความชำนาญ เกิดความตระหนักการใช้วิทยุคมนาคมแบบสังเคราะห์ความถี่ (SYNTHESIZER)	ภาคราชการ รัฐวิสาหกิจ ภาคเอกชน อาสาสมัครป้องกันภัยฝ่ายพลเรือน มูลนิธิ และองค์กรเครือข่ายต่างๆ	50,000	50,000	50,000	50,000	50,000	ผู้เข้ารับการฝึกอบรม มีความเข้าใจสามารถบูรณาการร่วมกันการใช้วิทยุคมนาคมแบบสังเคราะห์ความถี่ (SYNTHESIZER)	ผู้เข้ารับการฝึกอบรม มีความเข้าใจสามารถบูรณาการร่วมกันการใช้วิทยุคมนาคมแบบสังเคราะห์ความถี่ (SYNTHESIZER)	สำนักปลัด

แบบ ผ.02

รายละเอียดโครงการพัฒนา

แผนพัฒนาท้องถิ่น (พ.ศ. 2566 - 2570) ฉบับทบทวน ครั้งที่ 1/2566

องค์การบริหารส่วนตำบลปากทรง อำเภอพะโต๊ะ จังหวัดชุมพร

- ก. ยุทธศาสตร์ชาติ 20 ปี ยุทธศาสตร์ที่ 6 ด้านการปรับสมดุลและพัฒนาระบบบริการจัดการภาครัฐ
- ข. แผนพัฒนาเศรษฐกิจและสังคมแห่งชาติ ฉบับที่ 13 หมายเหตุที่ 13 หมายเหตุที่ 13 ไทยมีภาครัฐที่ทันสมัย มีประสิทธิภาพ และตอบโจทย์ประชาชน
- ค. Sustainable Development Goals : SDGs เป้าหมายที่ 16 ส่งเสริมสังคมที่สงบสุขและธรรมะ
- ง. ยุทธศาสตร์จังหวัดชุมพร ยุทธศาสตร์ที่ 4 การสร้างคุณภาพ การพัฒนาสังคมแห่งความสันติสุข ปลอดภัย และการพัฒนาชุมชนให้มีความมั่นคงตามหลักปรัชญาเศรษฐกิจพอเพียง
- จ. ยุทธศาสตร์การพัฒนาของ อบท. ในเขตจังหวัดที่ 3 ด้านการจัดระเบียบชุมชน/สังคม และการรักษาความสงบเรียบร้อย
- 5. ยุทธศาสตร์การพัฒนาคุณภาพชีวิตและการสร้างความเข้มแข็งของชุมชน
- 5.2 แผนงานรักษาความสงบภายใน

ที่	โครงการ	วัตถุประสงค์	เป้าหมาย (ผลผลิตของโครงการ)	งบประมาณ					ตัวชี้วัด (KPI)	ผลที่คาดว่าจะได้รับ	หน่วยงาน รับผิดชอบ
				ปี 2566 (บาท)	ปี 2567 (บาท)	ปี 2568 (บาท)	ปี 2569 (บาท)	ปี 2570 (บาท)			
5	โครงการรณรงค์ป้องกัน ไฟฟ้า	เพื่อเพิ่มศักยภาพของ ประชาชนในชุมชน ให้เกิด ความรู้ ความชำนาญ เกิด ความตระหนักรู้ในความ ปลอดภัยด้านไฟฟ้า	ข้าราชการ เยาวชน อาสาสมัคร ป้องกันภัยพลเรือน ผู้นำ ชุมชน ประชาชนในเขตพื้นที่ รับผิดชอบ	20,000	20,000	20,000	20,000	20,000	สถิติการเกิดภัยทุก ประเภทลดลงหรือไม่มี เกิดขึ้น	ผู้เข้ารับการฝึกอบรม มี ความเข้าใจในการ ป้องกันและสามารถ ระงับไฟฟ้าเบื้องต้นได้	สำนักปลัด
6	โครงการฝึกอบรม ป้องกันและระงับอัคคีภัย	เพื่อเพิ่มศักยภาพของ ประชาชนในชุมชน ให้เกิด ความรู้ ความชำนาญ เกิด ความตระหนักรู้ในความ ปลอดภัยด้านอัคคีภัย	ข้าราชการ เยาวชน อาสาสมัคร ป้องกันภัยพลเรือน ผู้นำ ชุมชน ประชาชนในเขตพื้นที่ รับผิดชอบ	20,000	20,000	20,000	20,000	20,000	สถิติการเกิดภัยทุก ประเภทลดลงหรือไม่มี เกิดขึ้น	ผู้เข้ารับการฝึกอบรม มี ความเข้าใจในการ ป้องกันและสามารถ ระงับอัคคีภัยเบื้องต้นได้	สำนักปลัด
7	โครงการฝึกซ้อมแผน อพยพประชาชนจาก อุทกภัย ภัยภัยดินถล่ม หรือสาธารณภัย	จัดระบบในการเตรียมความ พร้อมของหน่วยงานต่างๆ ที่ มีหน้าที่ปฏิบัติร่วมกัน บูรณาการโดยจัดให้มีการ ฝึกซ้อมแผนแผนการช่วยเหลือ และอพยพประชาชนในพื้นที่ เสี่ยงภัย	ภาคราชการ รัฐวิสาหกิจ ภาคเอกชน อาสาสมัครป้องกัน ภัยฝ่ายพลเรือน มูลนิธิ และ องค์กรเครือข่ายต่างๆ เข้าร่วมกัน ฝึกซ้อมแผน โดยการจัด เหตุการณ์	50,000	50,000	50,000	50,000	50,000	ลดความเสียหายและ ผลกระทบต่อความ ปลอดภัยในชีวิตและ ทรัพย์สินของภาครัฐและ ภาคประชาชน	สามารถบูรณาการ ร่วมกับหน่วยงานที่ เกี่ยวข้องในการบริหาร จัดการภัยพิบัติและสา ธารณภัยต่างๆ ที่เกิดขึ้น ในเขตพื้นที่รับผิดชอบ	สำนักปลัด



## รายละเอียดโครงการพัฒนา

แผนพัฒนาท้องถิ่น (พ.ศ. 2566 - 2570) ฉบับทบทวน ครั้งที่ 1/2566

## องค์การบริหารส่วนตำบลปากทรง อำเภอพะโต๊ะ จังหวัดชุมพร

- ก. ยุทธศาสตร์ชาติ 20 ปี ยุทธศาสตร์ที่ 6 ด้านการปรับสมดุลและพัฒนาระบบบริหารจัดการภาครัฐ
- ข. แผนพัฒนาเศรษฐกิจและสังคมแห่งชาติ ฉบับที่ 13 หมายเหตุที่ 13 ไทยมีภาครัฐที่ทันสมัย มีประสิทธิภาพ และตอบโจทย์ประชาชน
- ค. Sustainable Development Goals : SDGs เป้าหมายที่ 16 ส่งเสริมสังคมที่สงบสุขและธรรมะ
- ง. ยุทธศาสตร์จังหวัดชุมพร ยุทธศาสตร์ที่ 4 การสร้างคุณภาพ การพัฒนาสังคมแห่งความสันติสุข ปลอดภัย และการพัฒนาชุมชนให้มีความมั่นคงตามหลักปรัชญาเศรษฐกิจพอเพียง
- จ. ยุทธศาสตร์การพัฒนาของ อบท. ในเขตจังหวัดที่ 3 ด้านการจัดระเบียบชุมชน/สังคม และการรักษาความสงบเรียบร้อย
5. ยุทธศาสตร์การพัฒนาคุณภาพชีวิตและการสร้างความเป็นอยู่ที่ดีของชุมชน
- 5.2 แผนงานรักษาความสงบภายใน

ที่	โครงการ	วัตถุประสงค์	เป้าหมาย (ผลผลิตของโครงการ)	งบประมาณ					ตัวชี้วัด (KPI)	ผลที่คาดว่าจะได้รับ	หน่วยงาน รับผิดชอบ หลัก
				ปี 2566 (บาท)	ปี 2567 (บาท)	ปี 2568 (บาท)	ปี 2569 (บาท)	ปี 2570 (บาท)			
8	โครงการอบรมวินัยจราจร	เพื่อเสริมสร้างวินัย การจราจรให้กับผู้เข้ารับ การอบรมได้เคารพกฎจราจร	ผู้นำท้องถิ่น, สมาชิก นักเรียน ระดับชั้นอนุบาลและประถมศึกษา เข้าร่วมรณรงค์ต่อต้านท้ายหมวกกันน็อคฯ	20,000	20,000	20,000	20,000	20,000	ผู้ชี้รถ ใช้ถนน ประชาชนทั่วไป มีจิตสำนึกรับผิดชอบต่อ ตระหนักถึงอุบัติเหตุบน ถนนหนทาง และมารยาทที่ดีในการขับขี่	สำนักปัด	
9	โครงการรณรงค์ข้อปฏิบัติปลอดภัยไฟฟ้ใ้หมวก	เพื่อส่งเสริมนโยบายของรัฐ ในแนวทางการดำเนิน การ ป้องกันและลดอุบัติเหตุทาง ถนน	ข้าราชการ ยาวชน อาสาสมัคร ป้องกันภัยฝ่ายพลเรือน ผู้นำ ชุมชน ประชาชนในเขตพื้นที่ รับผิดชอบ	30,000	30,000	30,000	30,000	30,000	สถิติอุบัติเหตุที่ลดลง หรือไม่เกิดขึ้นจากปีที่ผ่านมาและพฤติกรรม การสวมหมวกกันน็อคมี จำนวนเพิ่มขึ้น	มีการเฝ้าหมวกข้อับบน ถนนหนทางมีความปลอดภัยมากขึ้น	สำนักปัด

## รายละเอียดโครงการพัฒนา

แผนพัฒนาท้องถิ่น (พ.ศ. 2566 - 2570) ฉบับทบทวน ครั้งที่ 1/2566

องค์การบริหารส่วนตำบลปากทรง อำเภอพะโต๊ะ จังหวัดชุมพร

- ก. ยุทธศาสตร์ชาติ 20 ปี ยุทธศาสตร์ที่ 6 ด้านการปรับสมดุลและพัฒนาระบบบริการจัดการภาครัฐ
- ข. แผนพัฒนาเศรษฐกิจและสังคมแห่งชาติ ฉบับที่ 13 ไทยมีภาครัฐที่ทันสมัย มีประสิทธิภาพ และตอบโจทย์ประชาชน
- ค. Sustainable Development Goals : SDGs เป้าหมายที่ 16 ส่งเสริมสังคมที่สงบสุขและธรรมะ
- ง. ยุทธศาสตร์จังหวัดชุมพร ยุทธศาสตร์ที่ 4 การสร้างคุณภาพ การพัฒนาสังคมแห่งความสันติสุข ปลอดภัย และการพัฒนาชุมชนให้มีความมั่นคงตามหลักปรัชญาเศรษฐกิจพอเพียง
- จ. ยุทธศาสตร์การพัฒนาของ อบท. ในเขตจังหวัดที่ 3 ด้านการจัดระเบียบชุมชน/สังคม และการรักษาความสงบเรียบร้อย
5. ยุทธศาสตร์การพัฒนาคุณภาพชีวิตและการสร้างความเป็นอยู่ของชุมชน
- 5.2 แผนงานรักษาความสงบภายใน

ที่	โครงการ	วัตถุประสงค์	เป้าหมาย (ผลผลิตของโครงการ)	งบประมาณ					ตัวชี้วัด (KPI)	ผลที่คาดว่าจะได้รับ	หน่วยงาน รับผิดชอบ หลัก
				ปี 2566 (บาท)	ปี 2567 (บาท)	ปี 2568 (บาท)	ปี 2569 (บาท)	ปี 2570 (บาท)			
10	โครงการป้องกันและลดอุบัติเหตุทางถนนช่วงเทศกาล	เพื่อส่งเสริมนโยบายของรัฐในแนวทางการดำเนินงานป้องกันและลดอุบัติเหตุทางถนนในช่วงเทศกาล	ผู้นำท้องถิ่น, สมาชิก อบพ., ตำรวจอาสา, ตำรวจประจำตำบล และอาสาสมัครต่างๆ ปฏิบัติหน้าที่อำนวยความสะดวกให้แก่ผู้ขับขี่ยานพาหนะ ตรวจสอบรถ กวดขันผู้ใช้ยานพาหนะทุกชนิดให้เพิ่มความระมัดระวังในการขับขี่ ยานพาหนะเป็นกรณีพิเศษ	40,000	40,000	40,000	40,000	40,000	สถิติอุบัติเหตุที่ลดลง หรือไม่เกิดขึ้นจากปีที่ผ่านมา	สามารถช่วยเหลือให้บริการผู้ใช้ถนนสัญจรในช่วงเทศกาล	สำนักปลัด

แบบ ผ.02

## รายละเอียดโครงการพัฒนา

แผนพัฒนาท้องถิ่น (พ.ศ. 2566 - 2570) ฉบับทบทวน ครั้งที่ 1/2566

องค์การบริหารส่วนตำบลปากทรง อำเภอพะโต๊ะ จังหวัดชุมพร

- ก. ยุทธศาสตร์ชาติ 20 ปี ยุทธศาสตร์ที่ 6 ด้านการปรับสมดุลและพัฒนาระบบบริการจัดการภาครัฐ
- ข. แผนพัฒนาเศรษฐกิจและสังคมแห่งชาติ ฉบับที่ 13 หมายเหตุที่ 13 ไทยมีภาครัฐที่ทันสมัย มีประสิทธิภาพ และตอบโจทย์ประชาชน
- ค. Sustainable Development Goals : SDGs เป้าหมายที่ 16 ส่งเสริมสังคมที่สงบสุขและครอบคลุม
- ง. ยุทธศาสตร์จังหวัดชุมพร ยุทธศาสตร์ที่ 4 การสร้างคุณภาพ การพัฒนาสังคมแห่งความสันติสุข ปลอดภัย และการพัฒนาชุมชนให้มีความมั่นคงตามหลักปรัชญาเศรษฐกิจพอเพียง
- จ. ยุทธศาสตร์การพัฒนาของ อบท. ในเขตจังหวัดที่ 3 ด้านการจัดระเบียบชุมชน/สังคม และการรักษาความสงบเรียบร้อย
5. ยุทธศาสตร์การพัฒนาคุณภาพชีวิตและการสร้างความเป็นอยู่ที่ดีของชุมชน
- 5.2 แผนงานรักษาความสงบภายใน

ที่	โครงการ	วัตถุประสงค์	เป้าหมาย (ผลผลิตของโครงการ)	งบประมาณ					ตัวชี้วัด (KPI)	ผลที่คาดว่าจะได้รับ	หน่วยงาน รับผิดชอบ หลัก
				ปี 2566 (บาท)	ปี 2567 (บาท)	ปี 2568 (บาท)	ปี 2569 (บาท)	ปี 2570 (บาท)			
11	โครงการฝึกอบรมชุดปฏิบัติการจิตอาสาภัยพิบัติประจำองค์กรปกครองส่วนท้องถิ่น	1. เพื่อเสริมสร้างศักยภาพและความเข้มแข็งให้บุคลากรที่สามารถปฏิบัติหน้าที่ช่วยเหลือเจ้าพนักงานในการป้องกันและบรรเทาสาธารณภัยได้อย่างมีประสิทธิภาพ 2. เพื่อสนับสนุนให้โครงการจิตอาสาพระราชทาน ๙๐๔ วปร.ในระดับพื้นที่มีความเข้มแข็งและมีทักษะความรู้ความชำนาญในการจัดการภัยพิบัติ อันจะส่งผลให้ประชาชนในชุมชนท้องถิ่นมีความปลอดภัยในชีวิตและทรัพย์สิน	จัดฝึกอบรมให้แก่จิตอาสาตามรายชื่อที่สมัครเข้าร่วม	300,000	300,000	300,000	300,000	300,000	จำนวนผู้เข้ารับการอบรมและผู้สังเกตการณ์จำนวน 50 คน	ผู้เข้ารับการฝึกอบรมสามารถปฏิบัติหน้าที่ช่วยเหลือเจ้าพนักงานในการป้องกันและบรรเทาสาธารณภัยในพื้นที่เกิดเหตุได้อย่างถูกต้องรวดเร็ว เป็นระบบ และมีมาตรฐาน	สำนักปลัด (งานป้องกันและบรรเทาสาธารณภัย)

## รายละเอียดโครงการพัฒนา

แผนพัฒนาท้องถิ่น (พ.ศ. 2566 - 2570) ฉบับทบทวน ครั้งที่ 1/2566

## องค์การบริหารส่วนตำบลปากทรง อำเภอพะโต๊ะ จังหวัดชุมพร

- ก. ยุทธศาสตร์ชาติ 20 ปี ยุทธศาสตร์ที่ 6 ด้านการปรับสมดุลและพัฒนาระบบบริการจัดการภาครัฐ
- ข. แผนพัฒนาเศรษฐกิจและสังคมแห่งชาติ ฉบับที่ 13 หมายเหตุที่ 13 หมายเหตุที่ 13 ไทยมีภาครัฐที่ทันสมัย มีประสิทธิภาพ และตอบโจทย์ประชาชน
- ค. Sustainable Development Goals : SDGs เป้าหมายที่ 16 ส่งเสริมสังคมที่สงบสุขและครอบคลุม
- ง. ยุทธศาสตร์จังหวัดชุมพร ยุทธศาสตร์ที่ 4 การสร้างคุณภาพ การพัฒนาสังคมแห่งความสันติสุข ปลอดภัย และการพัฒนาชุมชนให้มีความมั่นคงตามหลักปรัชญาเศรษฐกิจพอเพียง
- จ. ยุทธศาสตร์การพัฒนาของ อบท.ในเขตจังหวัดที่ 3 ด้านการจัดระเบียบชุมชน/สังคม และการรักษาความสงบเรียบร้อย
5. ยุทธศาสตร์การพัฒนาคุณภาพชีวิตและการสร้างความเป็นธรรม
- 5.2 แผนงานรักษาความสงบภายใน

ที่	โครงการ	วัตถุประสงค์	เป้าหมาย (ผลผลิตของโครงการ)	งบประมาณ					ตัวชี้วัด (KPI)	ผลที่คาดว่าจะได้รับ	หน่วยงาน รับผิดชอบ หลัก
				ปี 2566 (บาท)	ปี 2567 (บาท)	ปี 2568 (บาท)	ปี 2569 (บาท)	ปี 2570 (บาท)			
12	โครงการช่วยเหลือประชาชนตามอำนาจหน้าที่ขององค์กรปกครองส่วนท้องถิ่น กรณีเยี่ยมเยียน หรือฟื้นฟูหลังเกิดสาธารณภัย	เพื่อช่วยเหลือประชาชนในตำบลปากทรง ตามอำนาจหน้าที่ กรณีเยี่ยมเยียน หรือฟื้นฟู หลังเกิดสาธารณภัย	ช่วยเหลือประชาชนในตำบลปากทรง กรณีเยี่ยมเยียน หรือ ฟื้นฟู หลังเกิดสาธารณภัย หมู่ที่ 1-9	100,000 (บาท)	100,000 (บาท)	100,000 (บาท)	100,000 (บาท)	100,000 (บาท)	จำนวนประชาชนที่ได้รับการช่วยเหลือ	ประชาชนในตำบลปากทรงได้รับความช่วยเหลือ เยี่ยมเยียน หรือ ฟื้นฟู หลังเกิดสาธารณภัย	สำนักปลัด

## รายละเอียดโครงการพัฒนา

แผนพัฒนาท้องถิ่น (พ.ศ. 2566 - 2570) ฉบับทบทวน ครั้งที่ 1/2566

สำหรับ โครงการที่เกินศักยภาพขององค์กรปกครองส่วนท้องถิ่นที่ใช้สำหรับการประสานแผนพัฒนาท้องถิ่น  
องค์การบริหารส่วนตำบลปากทรง อำเภอพะโต๊ะ จังหวัดชุมพร

- ก. ยุทธศาสตร์ชาติ 20 ปี ยุทธศาสตร์ที่ 4 ด้านการสร้างโอกาสและความเสมอภาคทางสังคม
- ข. แผนพัฒนาเศรษฐกิจและสังคมแห่งชาติ ฉบับที่ 13 หมวดหมายที่ 12 ไทยมีกำลังคนสมรรถนะสูง มุ่งเรียนรู้อย่างต่อเนื่อง ตอบโจทย์การพัฒนาแห่งอนาคต
- ค. Sustainable Development Goals : SDGs เป้าหมายที่ 16 ส่งเสริมสังคมที่สงบสุขและครอบคลุม
- ง. ยุทธศาสตร์จังหวัดชุมพร ยุทธศาสตร์ที่ 4 การสร้างคุณภาพ การพัฒนาสังคมแห่งความสันติสุข ปลอดภัย และการพัฒนาชุมชนที่มีความมั่นคงตามหลักปรัชญาเศรษฐกิจพอเพียง
- จ. ยุทธศาสตร์การพัฒนาของ อบท.ในเขตจังหวัดที่ 2 ด้านการสร้างเสริมคุณภาพชีวิต
5. ยุทธศาสตร์การพัฒนาคุณภาพชีวิตและการสร้างความเข้มแข็งของชุมชน
- 5.1 แผนงานสร้างความเข้มแข็งของชุมชน

ที่	โครงการ	วัตถุประสงค์	เป้าหมาย (ผลผลิตของโครงการ)	งบประมาณ					ตัวชี้วัด (KPI)	ผลที่คาดว่าจะได้รับ	ที่มาของโครงการ	หน่วยงานรับผิดชอบหลัก
				ปี 2566 (บาท)	ปี 2567 (บาท)	ปี 2568 (บาท)	ปี 2569 (บาท)	ปี 2570 (บาท)				
1	โครงการช่วยเหลือผู้พิการเด็กยากจน ผู้ด้อยโอกาส ตำบลปากทรง	เพื่อเพิ่มโอกาส ผู้ด้อยโอกาสตำบลปากทรง	สนับสนุนงบประมาณให้ความช่วยเหลือเด็ก และผู้ด้อยโอกาสทางสังคม ที่อาศัยอยู่ในตำบลปากทรง ให้ได้รับการช่วยเหลือ	100,000	100,000	100,000	100,000	100,000	จำนวนผู้พิการเด็กและผู้ด้อยโอกาสทางสังคม ที่ได้รับการช่วยเหลือ	เพื่อเพิ่มโอกาสให้แก่วัยด้อยโอกาส	แผนพัฒนาตำบล	พมจ./อบต.
2	โครงการส่งเสริมฟื้นฟูสมรรถภาพผู้พิการ ผู้ด้อยโอกาสและผู้สูงอายุ	เพื่อพัฒนาศักยภาพผู้ดูแลผู้พิการเพื่อส่งเสริมขวัญและกำลังใจผู้ดูแลผู้พิการผู้ด้อยโอกาสและผู้สูงอายุ	พัฒนาศักยภาพผู้พิการ ผู้ด้อยโอกาสและผู้สูงอายุ ในตำบลปากทรง	20,000	20,000	20,000	20,000	20,000	จำนวนผู้พิการ ผู้ด้อยโอกาส ผู้สูงอายุ ได้รับการฟื้นฟูสมรรถภาพ	สร้างกำลังใจ ผู้พิการ ผู้ด้อยโอกาส และผู้สูงอายุและผู้ดูแลผู้พิการ	แผนพัฒนาตำบล	พมจ./อบต.
3	จัดตั้งหอกระจายข่าวบ้านบงไฟ หมู่ที่ 3	เพื่อใช้ติดต่อและประชาสัมพันธ์ข่าวสาร	ก่อสร้างหอกระจายข่าวบ้านบงไฟ ให้ครอบคลุมพื้นที่อาศัยทุกซอย		2,000,000				จำนวนหอกระจายข่าวติดตั้งในหมู่บ้าน	ประชาสัมพันธ์ข่าวสารให้หมู่บ้านได้ทราบทั่วถึง	แผนชุมชน หมู่ที่ 3	ยุทธศาสตร์จังหวัด/อบจ. ชุมพร/กองช่าง

## รายละเอียดโครงการพัฒนา

แผนพัฒนาท้องถิ่น (พ.ศ. 2566 - 2570) ฉบับทบทวน ครั้งที่ 1/2566

สำหรับ โครงการที่เกี่วกันขององค์กรปกครองส่วนท้องถิ่นที่ใช้สำหรับการประสานแผนพัฒนาท้องถิ่น  
องค์การบริหารส่วนตำบลปากพร อำเภอพะโต๊ะ จังหวัดชุมพร

- ก. ยุทธศาสตร์ชาติ 20 ปี ยุทธศาสตร์ที่ 6 ด้านการปรับสมดุลและพัฒนาระบบบริการจัดการภาครัฐ
- ข. แผนพัฒนาเศรษฐกิจและสังคมแห่งชาติ ฉบับที่ 13 โดยมีภาครัฐที่ทันสมัย มีประสิทธิภาพ และตอบโจทย์ประชาชน
- ค. Sustainable Development Goals : SDGs เป้าหมายที่ 16 ส่งเสริมสังคมที่สงบสุขและครอบคลุม
- ง. ยุทธศาสตร์จังหวัดชุมพร ยุทธศาสตร์ที่ 4 การสร้างคุณภาพ การพัฒนาสังคมแห่งความสันติสุข ปลอดภัย และการศึกษาตามหลักปรัชญาเศรษฐกิจพอเพียง
- จ. ยุทธศาสตร์การพัฒนาของ อบท.ในเขตจังหวัดที่ 3 ด้านการจัดระเบียบชุมชน/สังคม และการรักษาความสงบเรียบร้อย
5. ยุทธศาสตร์การพัฒนาคุณภาพชีวิตและการสร้างสังคมเข้มแข็งของชุมชน
- 5.2 แผนงานรักษาความสงบภายใน

ที่	โครงการ	วัตถุประสงค์	เป้าหมาย (ผลผลิตของโครงการ)	งบประมาณ					ตัวชี้วัด (KPI)	ผลที่คาดว่าจะ ได้รับ	ที่มาของ โครงการ	หน่วยงาน รับผิดชอบ หลัก
				ปี 2566 (บาท)	ปี 2567 (บาท)	ปี 2568 (บาท)	ปี 2569 (บาท)	ปี 2570 (บาท)				
1	ติดตั้งวงจรปิด (CCTV) ด้านตรวชุมชนบ้านบงไฟ หมู่ที่ 3	เพื่อป้องกันและแก้ไข ปัญหาเสถียร	ติดตั้งวงจรปิด (CCTV) จำนวน 4 ตัว เพื่อความปลอดภัยในชีวิตและทรัพย์สินของประชาชนทั่วไป ตามเกณฑ์ราคากลางและคุณลักษณะพื้นฐานระบบกล้องวงจรปิดของกระทรวงดิจิทัลเพื่อเศรษฐกิจและสังคม	500,000					จำนวนกล้องวงจรปิดที่ติดตั้ง	เพื่อความปลอดภัยในชีวิตและทรัพย์สินของประชาชนในหมู่บ้าน	แผนชุมชน หมู่ 3	กรมส่งเสริมฯ
2	ติดตั้งกล้องวงจรปิด (CCTV) เพื่อป้องกันและแก้ไข ปัญหาเสถียร หมู่ที่ 5	เพื่อป้องกันและแก้ไข ปัญหาเสถียร	ติดตั้งกล้องวงจรปิดภายใน หมู่บ้าน จำนวน 5 จุด รายละเอียดตามแบบ อบต. กำหนด	2,000,000					จำนวนจุดที่ได้รับ การติดตั้งกล้องฯ	เพื่อป้องกันและแก้ไขปัญหายาเสพติดในหมู่บ้าน	แผนพัฒนา หมู่บ้าน หมู่ที่ 5	กรมส่งเสริมฯ

รายละเอียดโครงการพัฒนา

แบบ ผ.02

แผนพัฒนาท้องถิ่น (พ.ศ. 2566 - 2570) ฉบับทบทวน ครั้งที่ 1/2566

องค์การบริหารส่วนตำบลปากทรง อำเภอพะโต๊ะ จังหวัดชุมพร

- ก. ยุทธศาสตร์ชาติ 20 ปี ยุทธศาสตร์ที่ 5 ด้านการเติบโตบนคุณภาพชีวิตที่เป็นมิตรต่อสิ่งแวดล้อม
- ข. แผนพัฒนาเศรษฐกิจและสังคมแห่งชาติ ฉบับที่ 13 หมายเหตุที่ 13 ไทยมีภาคธุรกิจที่ทันสมัย มีประสิทธิภาพ และตอบโจทย์ประชาชน
- ค. Sustainable Development Goals : SDGs เป้าหมายที่ 11 ไทยสามารถลดความเสียหายและผลกระทบจากภัยธรรมชาติและการเปลี่ยนแปลงสภาพภูมิอากาศ
- ง. ยุทธศาสตร์จังหวัดชุมพร ยุทธศาสตร์ที่ 4 การสร้างคุณภาพ การพัฒนาสังคมแห่งความสันติสุข ปลอดภัย และการพัฒนาชุมชนให้มีความมั่นคงตามหลักปรัชญาเศรษฐกิจพอเพียง
- จ. ยุทธศาสตร์การพัฒนาของ อปท. ในเขตจังหวัดที่ 2 ด้านการส่งเสริมคุณภาพชีวิต
5. ยุทธศาสตร์การพัฒนาคุณภาพชีวิตและการสร้างความเข้มแข็งของชุมชน
- 5.3 แผนงานสาธารณสุข

ที่	โครงการ	วัตถุประสงค์	เป้าหมาย (ผลผลิตของโครงการ)	งบประมาณ					ตัวชี้วัด (KPI)	ผลที่คาดว่าจะได้รับ	หน่วยงาน รับผิดชอบหลัก
				ปี 2566 (บาท)	ปี 2567 (บาท)	ปี 2568 (บาท)	ปี 2569 (บาท)	ปี 2570 (บาท)			
1	โครงการควบคุมและป้องกันโรคไข้เลือดออก	เพื่อควบคุมการระบาดของโรคติดต่อของโรคไข้เลือดออก หรือโรคที่เกิดโดยแมลงฯลฯ	ควบคุมโรคโดยการพ่นสารเคมีในพื้นที่ที่เป็นสาเหตุ หรือสงสัยว่าเกิดโรค	40,000	40,000	40,000	40,000	40,000	จำนวนครัวเรือนที่ได้รับบริการในการพ่นสารเคมีและควบคุมโรค	ประชาชนได้รับบริการด้านสาธารณสุขในการควบคุมโรค	สำนักงานเขต
2	โครงการสร้างโรคติดต่อโรคติดต่อจากโรคพิษสุนัขบ้า	เพื่อควบคุมโรคพิษสุนัขบ้าตามปณิธาน ศาสตราจารย์ ดร.สมเด็จพะเจ้าหญิงนางเธอเจ้าฟ้าจุฬาภรณวลัยลักษณ์ฯ	สุนัข แมว ที่อยู่ในพื้นที่ได้รับการควบคุมโรคอย่างทั่วถึง	130,000	130,000	130,000	130,000	130,000	จำนวนของสุนัขและแมวที่ได้รับการฉีดวัคซีน	สุนัขและแมวได้รับการควบคุมโรค	สำนักงานเขต
3	โครงการอบรมให้ความรู้เรื่องการป้องกันโรคเอดส์	เพื่อใช้ประชาชน เยาวชน ในตำบลปากทรง มีความรู้ในการป้องกันโรคเอดส์	ประชาชน เด็กและเยาวชนในพื้นที่ตำบลปากทรง	20,000	20,000	20,000	20,000	20,000	ประชาชน เยาวชนในพื้นที่ที่ได้รับการรู้การป้องกันเอดส์	สามารถควบคุม ป้องกันการเกิดโรคเอดส์เพิ่มในพื้นที่	สำนักงานเขต
4	จัดซื้อวัสดุอำนวยความสะดวก ช่วยเหลือผู้สูงอายุและผู้พิการ	เพื่ออำนวยความสะดวก ให้แก่ผู้สูงอายุและผู้พิการ	จัดซื้อวัสดุ เช่น ผ้าประคบร้อน ไฟฟ้ากระตุกกล้ามเนื้อ / วิลแชร์ ฯลฯ	50,000	50,000	50,000	50,000	50,000	ประชาชนที่ได้รับการอำนวยความสะดวก	ประชาชนได้รับบริการด้านสาธารณสุขใน	สำนักปลัด/พมจ.

แบบ ผ.02

## รายละเอียดโครงการพัฒนา

แผนพัฒนาท้องถิ่น (พ.ศ. 2566 - 2570) ฉบับทบทวน ครั้งที่ 1/2566

## องค์การบริหารส่วนตำบลปากทรง อำเภอพะโต๊ะ จังหวัดชุมพร

- ก. ยุทธศาสตร์ชาติ 20 ปี ยุทธศาสตร์ที่ 5 ด้านการเติบโตบนคุณภาพชีวิตที่เป็นมิตรต่อสิ่งแวดล้อม
- ข. แผนพัฒนาเศรษฐกิจและสังคมแห่งชาติ ฉบับที่ 13 หมายเหตุภายใต้ 13 ไทยมีภาคธุรกิจที่ทันสมัย มีประสิทธิภาพ และตอบโจทย์ประชาชน
- ค. Sustainable Development Goals : SDGs เป้าหมายที่ 11 ไทยสามารถลดความเสี่ยงและผลกระทบจากภัยธรรมชาติและการเปลี่ยนแปลงสภาพภูมิอากาศ
- ง. ยุทธศาสตร์จังหวัดชุมพร ยุทธศาสตร์ที่ 4 การสร้างคุณภาพ การพัฒนาสังคมแห่งความสันติสุข ปลอดภัย และการพัฒนาชุมชนให้มีความมั่นคงตามหลักปรัชญาเศรษฐกิจพอเพียง
- จ. ยุทธศาสตร์การพัฒนาของ อปท. ในเขตจังหวัดที่ 2 ด้านการส่งเสริมคุณภาพชีวิต
5. ยุทธศาสตร์การพัฒนาคุณภาพชีวิตและการสร้างความเข้มแข็งของชุมชน
- 5.3 แผนงานสาธารณสุข

ที่	โครงการ	วัตถุประสงค์	เป้าหมาย (ผลผลิตของโครงการ)	งบประมาณ					ตัวชี้วัด (KPI)	ผลที่คาดว่าจะได้รับ	หน่วยงาน รับผิดชอบ
				ปี 2566 (บาท)	ปี 2567 (บาท)	ปี 2568 (บาท)	ปี 2569 (บาท)	ปี 2570 (บาท)			
5	โครงการลานกีฬาต้านยาเสพติด	เพื่อป้องกันและแก้ไขปัญหาเสพติด	จัดซื้ออุปกรณ์กีฬา ได้แก่ ลูกวิ่ง จักรยานปั่นในร่ม แบดมินตัน เปตอง วอลเลย์บอล ฟุตบอล ตะกร้อ	100,000	100,000	100,000	100,000	100,000	จำนวนผู้เล่นกีฬา	ประชาชนมีความสุขแข็งแรง	กองช่าง/ สำนักปลัด
6	โครงการ"องค์กรปกครองส่วนท้องถิ่นและปศุสัตว์ร่วมมือป้องกันภัยโรคพิษสุนัขบ้า"	เพื่อให้สุนัขและแมวของประชาชนในเขตพื้นที่รับผิดชอบ ขององค์กรปกครองส่วนตำบลปากทรงได้รับการทำหมันอย่างทั่วถึง และป้องกันควบคุมโรคพิษสุนัขบ้าได้อย่างมีประสิทธิภาพ	สนับสนุนงบประมาณให้ปศุสัตว์จังหวัดชุมพร ในการดำเนินโครงการ		30,000	30,000	30,000	30,000	จำนวนของสุนัขและแมวที่ได้รับการทำหมัน	สุนัขและแมวได้รับการควบคุมประชากรและป้องกันการเกิดโรคพิษสุนัขบ้า	สำนักปลัด



รายละเอียดโครงการพัฒนา

แบบ ผ.02

แผนพัฒนาท้องถิ่น (พ.ศ. 2566 - 2570) ฉบับทบทวน ครั้งที่ 1/2566

องค์การบริหารส่วนตำบลปากพร อำเภอพะโต๊ะ จังหวัดชุมพร

- ก. ยุทธศาสตร์ชาติ 20 ปี ยุทธศาสตร์ที่ 5 ด้านการเติบโตบนคุณภาพชีวิตที่เป็นมิตรต่อสิ่งแวดล้อม
- ข. แผนพัฒนาเศรษฐกิจและสังคมแห่งชาติ ฉบับที่ 13 โดยมีภาคธุรกิจที่ทันสมัย มีประสิทธิภาพ และตอบโจทย์ประชาชน
- ค. Sustainable Development Goals : SDGs เป้าหมายที่ 11 ไทยสามารถลดความเสียหายและผลกระทบจากภัยธรรมชาติและการเปลี่ยนแปลงสภาพภูมิอากาศ
- ง. ยุทธศาสตร์จังหวัดชุมพร ยุทธศาสตร์ที่ 4 การสร้างคุณภาพ การพัฒนาสังคมแห่งความสันติสุข ปลอดภัย และการพัฒนาชุมชนที่มีความมั่นคงตามหลักปรัชญาเศรษฐกิจพอเพียง
- จ. ยุทธศาสตร์การพัฒนาของ อปท. ในเขตจังหวัดที่ 2 ด้านการส่งเสริมคุณภาพชีวิต
5. ยุทธศาสตร์การพัฒนาคุณภาพชีวิตและการสร้างเสริมสุขภาพ
- 5.3 แผนงานสาธารณสุข

ที่	โครงการ	วัตถุประสงค์	เป้าหมาย (ผลผลิตของโครงการ)	งบประมาณ					ตัวชี้วัด (KPI)	ผลที่คาดว่าจะได้รับ	หน่วยงาน รับผิดชอบ
				ปี 2566 (บาท)	ปี 2567 (บาท)	ปี 2568 (บาท)	ปี 2569 (บาท)	ปี 2570 (บาท)			
7	โครงการตรวจสุขภาพเคลื่อนที่ สมเด็จพระเจ้าลูกเธอ เจ้าฟ้าจุฬาภรณวลัยลักษณ์ อัครราชกุมารี หมู่ที่ 1	เพื่อกระตุ้นให้ประชาชนเกิดความตื่นตัว ตระหนักรู้ต่อการดูแลสุขภาพตนเองและครอบครัว ซึ่งจะทำให้เกิดภาวะเจ็บป่วยในอนาคตน้อยลง และครอบครัวนำไปสู่การปรับเปลี่ยนและหลีกเลี่ยงพฤติกรรมเสี่ยง	ประชาชนในพื้นที่หมู่ที่ 1 ตำบลปากพร	20,000	20,000	20,000	20,000	20,000	หมู่บ้าน/ชุมชน ด้านการปรับเปลี่ยนพฤติกรรมสุขภาพ จำนวน 1 หมู่บ้าน/ชุมชน	จำนวนหมู่บ้าน/ชุมชน ต้นแบบการปรับเปลี่ยน พฤติกรรมสุขภาพกลุ่ม โรคไม่ติดต่อเรื้อรัง อำเภอละ 1 ชุมชน/ หมู่บ้าน	สำนักงาน สาธารณสุข
8	โครงการควบคุมโรคมาลาเรีย ของสมเด็จพระเทพรัตนราชสุดาฯ สยามบรมราชกุมารี หมู่ที่ 2	เพื่อควบคุมป้องกันโรคมาลาเรียในพื้นที่ตำบลปากพร ให้มีการระบายน้อยลง	ประชาชน ในพื้นที่ของ หมู่ที่ 2 ตำบลปากพรที่มีภาวะเสี่ยง	20,000	20,000	20,000	20,000	20,000	เพื่อลดอัตราป่วยด้วยโรคมาลาเรีย	สามารถลดอัตราป่วยด้วยโรคมาลาเรีย	สำนักงาน สาธารณสุข

แบบ ผ.02

## รายละเอียดโครงการพัฒนา

แผนพัฒนาท้องถิ่น (พ.ศ. 2566 - 2570) ฉบับทบทวน ครั้งที่ 1/2566

## องค์การบริหารส่วนตำบลปากทรง อำเภอพะโต๊ะ จังหวัดชุมพร

- ก. ยุทธศาสตร์ชาติ 20 ปี ยุทธศาสตร์ที่ 5 ด้านการเติบโตบนคุณภาพชีวิตที่เป็นมิตรต่อสิ่งแวดล้อม
- ข. แผนพัฒนาเศรษฐกิจและสังคมแห่งชาติ ฉบับที่ 13 ให้ความสำคัญและสังคมที่มีประสิทธิภาพ และตอบโจทย์ประชาชน
- ค. Sustainable Development Goals : SDGs เป้าหมายที่ 11 ไทยสามารถลดความเสียหายและผลกระทบจากภัยธรรมชาติและการเปลี่ยนแปลงสภาพภูมิอากาศ
- ง. ยุทธศาสตร์จังหวัดชุมพร ยุทธศาสตร์ที่ 4 การสร้างคุณภาพ การพัฒนาสังคมแห่งความสันติสุข ปลอดภัย และการพัฒนาชุมชนที่มีความมั่นคงตามหลักปรัชญาเศรษฐกิจพอเพียง
- จ. ยุทธศาสตร์การพัฒนาของ อปท. ในเขตจังหวัดที่ 2 ด้านการส่งเสริมคุณภาพชีวิต
5. ยุทธศาสตร์การพัฒนาคุณภาพชีวิตและการสร้างเสริมสุขภาพ
- 5.3 แผนงานสาธารณสุข

ที่	โครงการ	วัตถุประสงค์	เป้าหมาย (ผลผลิตของโครงการ)	งบประมาณ					ตัวชี้วัด (KPI)	ผลที่คาดว่าจะได้รับ	หน่วยงาน รับผิดชอบ หลัก
				ปี 2566 (บาท)	ปี 2567 (บาท)	ปี 2568 (บาท)	ปี 2569 (บาท)	ปี 2570 (บาท)			
9	โครงการอบรมหมอหมู่บ้านในพระราชประสงค์ หมู่ที่ 3	คัดเลือกคนในหมู่บ้านให้มารับการฝึกอบรม การรักษาพยาบาลเบื้องต้น การรักษารอคอยง่าย เพื่อให้สามารถช่วยเหลือเพื่อนร่วมหมู่บ้านของตนเอง	ประชาชน พื้นที่หมู่ที่ 3 บ้านบกไฟ ตำบลปากทรง	20,000	20,000	20,000	20,000	20,000	มีหมอหมู่บ้านเพิ่มขึ้นในตำบลของตนเอง	หมอหมู่บ้านที่ได้รับคัดเลือกสามารถช่วยเหลือเพื่อนร่วมหมู่บ้านของตนได้	สำนักงานปลัด
10	โครงการอบรมหมอหมู่บ้านในพระราชประสงค์ หมู่ที่ 4	คัดเลือกคนในหมู่บ้านให้มารับการฝึกอบรม การรักษาพยาบาลเบื้องต้น การรักษารอคอยง่าย เพื่อให้สามารถช่วยเหลือเพื่อนร่วมหมู่บ้านของตนเอง	ประชาชน พื้นที่หมู่ที่ 4 บ้านปากทรง ตำบลปากทรง	20,000	20,000	20,000	20,000	20,000	มีหมอหมู่บ้านเพิ่มขึ้นในตำบลของตนเอง	หมอหมู่บ้านที่ได้รับคัดเลือกสามารถช่วยเหลือเพื่อนร่วมหมู่บ้านของตนได้	สำนักงานปลัด

รายละเอียดโครงการพัฒนา

แบบ ผ.02

แผนพัฒนาท้องถิ่น (พ.ศ. 2566 - 2570) ฉบับทบทวน ครั้งที่ 1/2566

องค์การบริหารส่วนตำบลปากทรง อำเภอพะโต๊ะ จังหวัดชุมพร

- ก. ยุทธศาสตร์ชาติ 20 ปี ยุทธศาสตร์ที่ 5 ด้านการเติบโตบนคุณภาพชีวิตที่เป็นมิตรต่อสิ่งแวดล้อม
- ข. แผนพัฒนาเศรษฐกิจและสังคมแห่งชาติ ฉบับที่ 13 ให้ความสำคัญที่ทันสมัย มีประสิทธิภาพ และตอบโจทย์ประชาชน
- ค. Sustainable Development Goals : SDGs เป้าหมายที่ 11 ไทยสามารถลดความเสียหายและผลกระทบจากภัยธรรมชาติและการเปลี่ยนแปลงสภาพภูมิอากาศ
- ง. ยุทธศาสตร์จังหวัดชุมพร ยุทธศาสตร์ที่ 4 การสร้างคุณภาพ การพัฒนาสังคมแห่งความสันติสุข ปลอดภัย และการพัฒนาชุมชนที่มีความมั่นคงตามหลักปรัชญาเศรษฐกิจพอเพียง
- จ. ยุทธศาสตร์การพัฒนาของ อปท. ในเขตจังหวัดที่ 2 ด้านการส่งเสริมคุณภาพชีวิต
5. ยุทธศาสตร์การพัฒนาคุณภาพชีวิตและการสร้างความเข้มแข็งของชุมชน
- 5.3 แผนงานสาธารณสุข

ที่	โครงการ	วัตถุประสงค์	เป้าหมาย (ผลผลิตของโครงการ)	งบประมาณ					ตัวชี้วัด (KPI)	ผลที่คาดว่าจะได้รับ	หน่วยงาน รับผิดชอบ
				ปี 2566 (บาท)	ปี 2567 (บาท)	ปี 2568 (บาท)	ปี 2569 (บาท)	ปี 2570 (บาท)			
11	โครงการอบรมหมอหมู่บ้านในพระราชประสงค์ หมู่ที่ 5	คัดเลือกคนในหมู่บ้านให้มารับการฝึกอบรม การรักษายาบาลเบื้องต้น การรักษารอคอยง่าย เพื่อให้สามารถช่วยเหลือเพื่อนร่วมหมู่บ้านของตนเอง	ประชาชนในพื้นที่หมู่ที่ 5 บ้านทับซอน ตำบลปากทรง	20,000	20,000	20,000	20,000	20,000	มีหมอหมู่บ้านเพิ่มขึ้นในตำบลของตนเอง	หมอหมู่บ้านที่ได้รับคัดเลือกสามารถช่วยเหลือเพื่อนร่วมหมู่บ้านของตนได้	สำนักงานปลัด
12	โครงการควบคุมโรค การขาดสารอาหาร ไอโอดีนของสมเด็จพระเทพรัตนราชสุดาฯ สยามบรมราชกุมารี หมู่ที่ 6	เพื่อควบคุมป้องกันและแก้ไขปัญหาโรคขาดสารไอโอดีนในพื้นที่ตำบลปากทรง	ประชาชน ในพื้นที่ของ หมู่ที่ 6 ตำบลปากทรง	20,000	20,000	20,000	20,000	20,000	จำนวนผู้ขาดสารไอโอดีนน้อยลง	สามารถควบคุม ป้องกัน การเกิดโรคขาดสารอาหารไอโอดีนในพื้นที่	สำนักงานปลัด

รายละเอียดโครงการพัฒนา

แบบ ผ.02

แผนพัฒนาท้องถิ่น (พ.ศ. 2566 - 2570) ฉบับทบทวน ครั้งที่ 1/2566

องค์การบริหารส่วนตำบลปากทรง อำเภอพะโต๊ะ จังหวัดชุมพร

- ก. ยุทธศาสตร์ชาติ 20 ปี ยุทธศาสตร์ที่ 5 ด้านการเติบโตบนคุณภาพชีวิตที่เป็นมิตรต่อสิ่งแวดล้อม
- ข. แผนพัฒนาเศรษฐกิจและสังคมแห่งชาติ ฉบับที่ 13 ให้ความสำคัญและสังคมที่มีประสิทธิภาพ และตอบโจทย์ประชาชน
- ค. Sustainable Development Goals : SDGs เป้าหมายที่ 11 ไทยสามารถลดความเสียหายและผลกระทบจากภัยธรรมชาติและการเปลี่ยนแปลงสภาพภูมิอากาศ
- ง. ยุทธศาสตร์จังหวัดชุมพร ยุทธศาสตร์ที่ 4 การสร้างคุณภาพ การพัฒนาสังคมแห่งความสันติสุข ปลอดภัย และการพัฒนาชุมชนที่มีความมั่นคงตามหลักปรัชญาเศรษฐกิจพอเพียง
- จ. ยุทธศาสตร์การพัฒนาของ อปท. ในเขตจังหวัดที่ 2 ด้านการส่งเสริมคุณภาพชีวิต
5. ยุทธศาสตร์การพัฒนาคุณภาพชีวิตและการสร้างความเข้มแข็งของชุมชน
- 5.3 แผนงานสาธารณสุข

ที่	โครงการ	วัตถุประสงค์	เป้าหมาย (ผลผลิตของโครงการ)	งบประมาณ					ตัวชี้วัด (KPI)	ผลที่คาดว่าจะได้รับ	หน่วยงาน รับผิดชอบ
				ปี 2566 (บาท)	ปี 2567 (บาท)	ปี 2568 (บาท)	ปี 2569 (บาท)	ปี 2570 (บาท)			
13	โครงการสืบสานพระราชปณิธานสมเด็จพระนางเจ้าสิริกิติ์ พระบรมราชินีนาถ พระบรมราชชนนีพันปีหลวง	เพื่อขยายระบบบริการคัดกรองมะเร็งเต้านม ด้วยเครื่องตรวจเต้านมด้วยตนเอง	ประชาชนในพื้นที่ของ หมู่ที่ 7 ตำบลปากทรงที่มีภาวะเสี่ยง	20,000	20,000	20,000	20,000	20,000	ประชาชน/ภาคีเครือข่าย กลุ่มเป้าหมายได้รับการพัฒนาด้าน การตรวจเต้านมด้วยตนเองอย่างถูกต้อง และสม่ำเสมอ	สตรีวัยทำงานตรวจเต้านมด้วยตนเองอย่างถูกต้องและสม่ำเสมอ/ หากพบก้อน ได้ส่งต่อเพื่อรับการรักษาทันที	สำนักงานปลัด
14	โครงการควบคุมโรคมาลาเรียของสมเด็จพระเทพรัตนราชสุดาฯ สยามบรมราชกุมารี หมู่ที่ 8	เพื่อควบคุมป้องกันโรคมาลาเรียในพื้นที่ตำบลปากทรง ให้มีการระบาดน้อยลง	ประชาชนในพื้นที่ของ หมู่ที่ 8 ตำบลปากทรงที่มีภาวะเสี่ยง	10,000	10,000	10,000	10,000	10,000	เพื่อลดอัตราป่วยด้วยโรคมาลาเรีย	สามารถลดอัตราป่วยด้วยโรคมาลาเรีย	สำนักงานปลัด
15	โครงการควบคุมโรคการขาดสารอาหารไอโอดีนของสมเด็จพระเทพรัตนราชสุดาฯ สยามบรมราชกุมารี หมู่ที่ 8	เพื่อควบคุมป้องกันและแก้ไขปัญหาโรคขาดสารไอโอดีนในพื้นที่ตำบลปากทรง	ประชาชนในพื้นที่ของ หมู่ที่ 8 ตำบลปากทรง	10,000	10,000	10,000	10,000	10,000	จำนวนผู้ขาดสารไอโอดีนน้อยลง	สามารถควบคุม ป้องกันการเกิดโรคขาดสารอาหารไอโอดีนในพื้นที่	สำนักงานปลัด

รายละเอียดโครงการพัฒนา

แบบ ผ.02

แผนพัฒนาท้องถิ่น (พ.ศ. 2566 - 2570) ฉบับทบทวน ครั้งที่ 1/2566

องค์การบริหารส่วนตำบลปากทรง อำเภอพะโต๊ะ จังหวัดชุมพร

- ก. ยุทธศาสตร์ชาติ 20 ปี ยุทธศาสตร์ที่ 5 ด้านการเติบโตบนคุณภาพชีวิตที่เป็นมิตรต่อสิ่งแวดล้อม
- ข. แผนพัฒนาเศรษฐกิจและสังคมแห่งชาติ ฉบับที่ 13 ให้ความสำคัญที่ทันสมัย มีประสิทธิภาพ และตอบโจทย์ประชาชน
- ค. Sustainable Development Goals : SDGs เป้าหมายที่ 11 ไทยสามารถลดความเสียหายและผลกระทบจากภัยธรรมชาติและการเปลี่ยนแปลงสภาพภูมิอากาศ
- ง. ยุทธศาสตร์จังหวัดชุมพร ยุทธศาสตร์ที่ 4 การสร้างคุณภาพ การพัฒนาสังคมแห่งความสันติสุข ปลอดภัย และการพัฒนาชุมชนให้มีความมั่นคงตามหลักปรัชญาเศรษฐกิจพอเพียง
- จ. ยุทธศาสตร์การพัฒนาของ อปท. ในเขตจังหวัดที่ 2 ด้านการส่งเสริมคุณภาพชีวิต
5. ยุทธศาสตร์การพัฒนาคุณภาพชีวิตและการสร้างสังคมเข้มแข็งของชุมชน
- 5.3 แผนงานสาธารณสุข

ที่	โครงการ	วัตถุประสงค์	เป้าหมาย (ผลผลิตของโครงการ)	งบประมาณ					ตัวชี้วัด (KPI)	ผลที่คาดว่าจะได้รับ	หน่วยงาน รับผิดชอบ
				ปี 2566 (บาท)	ปี 2567 (บาท)	ปี 2568 (บาท)	ปี 2569 (บาท)	ปี 2570 (บาท)			
16	โครงการควบคุมโรคมาลาเรีย ของสมเด็จพะเทพรัตนราชสุดาฯ สยามบรมราชกุมารี หมู่ที่ 9	เพื่อควบคุมป้องกันโรคมาลาเรียในพื้นที่ตำบลปากทรง ให้มีการระบาดน้อยลง	ประชาชน ในพื้นที่ของ หมู่ที่ 9 ตำบลปากทรงที่มีภาวะเสี่ยง	10,000	10,000	10,000	10,000	10,000	เพื่อลดอัตราป่วยด้วยโรคมาลาเรีย	สามารถลดอัตราป่วยด้วยโรคมาลาเรีย	สำนักงานได้
17	โครงการอบรมหมอหมู่บ้านในพระราชประสงค์ หมู่ที่ 9	คัดเลือกคนในหมู่บ้านใหม่มารับการฝึกอบรม การรักษายาบาลเบื้องต้น การรักษารอคอยง่าย เพื่อให้สามารถช่วยเหลือเพื่อนร่วมหมู่บ้านของตนเอง	ประชาชน พื้นที่หมู่ที่ 9 บ้านคลองเรือ ตำบลปากทรง	10,000	10,000	10,000	10,000	10,000	มีหมอหมู่บ้านเพิ่มขึ้นในตำบลของตนเอง	หมอหมู่บ้านที่ได้รับคัดเลือกสามารถช่วยเหลือเพื่อนร่วมหมู่บ้านของตนเอง	สำนักงานได้

## รายละเอียดโครงการพัฒนา

ที่นำมาจากแผนพัฒนาหมู่บ้านและแผนพัฒนาชุมชน  
แผนพัฒนาท้องถิ่น (พ.ศ. 2566 - 2570) ฉบับทบทวน ครั้งที่ 1/2566  
องค์การบริหารส่วนตำบลปากพร อำเภอพะโต๊ะ จังหวัดชุมพร

- ก. ยุทธศาสตร์ชาติ 20 ปี ยุทธศาสตร์ที่ 6 ด้านการปรับสมดุลและพัฒนาระบบบริการจัดการภาครัฐ  
ข. แผนพัฒนาเศรษฐกิจและสังคมแห่งชาติ ฉบับที่ 13 โดยมีภาครัฐที่ทันสมัย มีประสิทธิภาพ และตอบโจทย์ประชาชน  
ค. Sustainable Development Goals : SDGs เป้าหมายที่ 16 ส่งเสริมสังคมที่สงบสุขและครอบคลุม  
ง. ยุทธศาสตร์จังหวัดชุมพร ยุทธศาสตร์ที่ 4 การสร้างคุณภาพ การพัฒนาสังคมแห่งความสันติสุข ปลอดภัย และการพัฒนาชุมชนให้มีความมั่นคงตามหลักปรัชญาเศรษฐกิจพอเพียง  
จ. ยุทธศาสตร์การพัฒนาของ อบท. ในเขตจังหวัดที่ 2 ด้านการส่งเสริมคุณภาพชีวิต  
5. ยุทธศาสตร์การพัฒนาคุณภาพชีวิตและการสร้างความเข้มแข็งของชุมชน  
5.4 แผนงานอุตสาหกรรมและการโยธา

ที่	โครงการ	วัตถุประสงค์	เป้าหมาย (ผลผลิตของโครงการ)	งบประมาณ					ตัวชี้วัด (KPI)	ผลที่คาดว่าจะได้รับ	ที่มาของโครงการ	หน่วยงานรับผิดชอบหลัก
				ปี 2566 (บาท)	ปี 2567 (บาท)	ปี 2568 (บาท)	ปี 2569 (บาท)	ปี 2570 (บาท)				
1	จัดตั้งหอกระจายข่าวบ้านก โพ หมู่ที่ 3	เพื่อใช้ติดต่อและ ประชาสัมพันธ์ข่าวสาร	ก่อสร้างหอกระจายข่าวบ้านก โพ ให้ครอบคลุมพื้นที่อาศัยทุก ซอย	2,000,000					จำนวนหอกระจาย ข่าวติดตั้งในหมู่บ้าน หมู่บ้านได้ทราบ ทั่วถึง	แผนชุมชน หมู่ 3	ยุทธศาสตร์ จังหวัด/อบจ. ชุมพร/กองช่าง	
2	โครงการก่อสร้างสิ่งอำนวยความสะดวก ให้แก่อำนาจ	เพื่ออำนวยความสะดวก แก่ผู้พิการใน ตำบลปากพร	ก่อสร้างสิ่งอำนวยความสะดวก ให้แก่ผู้พิการ เช่น ทางลาด ห้องน้ำ ที่จอดรถ ฯลฯ	300,000	100,000	100,000	100,000	100,000	จำนวนผู้พิการ ที่ มาติดต่อราชการที่ ได้รับการความสะดวก ได้	แผนพัฒนา ตำบล	พมจ./อบต.	

แบบ ผ.02

รายละเอียดโครงการพัฒนา  
แผนพัฒนาท้องถิ่น (พ.ศ. 2566 - 2570) ฉบับทบทวน ครั้งที่ 1/2566  
องค์การบริหารส่วนตำบลปากทรง อำเภอพะโต๊ะ จังหวัดชุมพร

- ก. ยุทธศาสตร์ชาติ 20 ปี ยุทธศาสตร์ที่ 6 ด้านการปรับสมดุลและพัฒนาาระบบบริการจัดการภาครัฐ
- ข. แผนพัฒนาเศรษฐกิจและสังคมแห่งชาติ ฉบับที่ 13 หมวดภายใต้ 13 ไทยมีภาครัฐที่ทันสมัย มีประสิทธิภาพ และตอบโจทย์ประชาชน
- ค. Sustainable Development Goals : SDGs เป้าหมายที่ 16 ส่งเสริมสังคมที่สงบสุขและครอบคลุม
- ง. ยุทธศาสตร์จังหวัดชุมพร ยุทธศาสตร์ที่ 4 การสร้างคุณภาพ การพัฒนาสังคมแห่งความสันติสุข ปลอดภัย และการพัฒนาชุมชนให้มีความมั่นคงตามหลักปรัชญาเศรษฐกิจพอเพียง
- จ. ยุทธศาสตร์การพัฒนาของ อปท. ในเขตจังหวัดที่ 7 ด้านการบริหารจัดการการสร้างสรรค์ ธรรมชาติภูมิปัญญาและวัฒนธรรมเมืองที่ดี
- 6. ยุทธศาสตร์การบริหารจัดการการบ้านเมืองที่ดี
- 6.1 แผนงานบริหารงานทั่วไป

ที่	โครงการ	วัตถุประสงค์	เป้าหมาย (ผลผลิตของโครงการ)	งบประมาณ					ตัวชี้วัด (KPI)	ผลที่คาดว่าจะได้รับ	หน่วยงาน รับผิดชอบ
				ปี 2566 (บาท)	ปี 2567 (บาท)	ปี 2568 (บาท)	ปี 2569 (บาท)	ปี 2570 (บาท)			
1	โครงการจัดทำสื่อและ ป้ายประชาสัมพันธ์ จัดเก็บภาษี	เพื่อให้ผู้เสียภาษีเห็น ประโยชน์ในการเสียภาษี	เพื่อการจัดเก็บภาษีได้ทั่วถึงและมี ประสิทธิภาพ	30,000	30,000	30,000	30,000	30,000	ร้อยละของการจัดเก็บ ภาษีที่เพิ่มขึ้น	เพื่อเป็นการ ประชาสัมพันธ์การจัดเก็บ จัดเก็บภาษี	กองคลัง
2	โครงการจัดทำปรับปรุง แผนที่ภาษีแสดง ทรัพย์สิน	เพื่อให้การจัดเก็บภาษีมีประ สิทธิภาพ	เพื่อการจัดเก็บภาษีได้ทั่วถึงและมี ประสิทธิภาพ	100,000	100,000	100,000	100,000	100,000	ร้อยละของการจัดเก็บ ภาษีที่เพิ่มขึ้น	การจัดเก็บภาษีได้ตาม เป้าหมาย	กองคลัง
3	โครงการบริการจัดเก็บ ภาษีและนอกสถานที่	เพื่อให้ประชาชนเห็น ประโยชน์ในการเสียภาษี ท้องถิ่นในการจัดเก็บภาษี	เพื่อการจัดเก็บภาษีได้ทั่วถึงและมี ประสิทธิภาพ	20,000	20,000	20,000	20,000	20,000	ร้อยละของการจัดเก็บ ภาษีที่เพิ่มขึ้น	ประชาชนเห็นประโยชน์ใน การเสียภาษี และ ผลประโยชน์จากการเสียภาษี	กองคลัง
4	โครงการสำรวจภาษี ประจำปี	เพื่อออกให้บริการรับยื่น แบบแสดงรายการที่ดิน และภาษีประจำปี	เพื่อการจัดเก็บภาษีได้ทั่วถึงและมี ประสิทธิภาพ	20,000	20,000	20,000	20,000	20,000	ร้อยละของการจัดเก็บ ภาษีที่เพิ่มขึ้น	ประชาชนเห็นประโยชน์ ในการเสียภาษี และ ผลประโยชน์จากการ เสียภาษี	กองคลัง

แบบ ฅ.02

## รายละเอียดโครงการพัฒนา

แผนพัฒนาท้องถิ่น (พ.ศ. 2566 - 2570) ฉบับทบทวน ครั้งที่ 1/2566

## องค์การบริหารส่วนตำบลปากทรง อำเภอพะโต๊ะ จังหวัดชุมพร

- ก. ยุทธศาสตร์ชาติ 20 ปี ยุทธศาสตร์ที่ 6 ด้านการปรับสมดุลและพัฒนาระบบบริการจัดการภาครัฐ
- ข. แผนพัฒนาเศรษฐกิจและสังคมแห่งชาติ ฉบับที่ 13 หมายเหตุที่ 13 ไทยมีภาครัฐที่ดีทันสมัย มีประสิทธิภาพ และตอบโจทย์ประชาชน
- ค. Sustainable Development Goals : SDGs เป้าหมายที่ 16 ส่งเสริมสังคมที่สงบสุขและครอบคลุม
- ง. ยุทธศาสตร์จังหวัดชุมพร ยุทธศาสตร์ที่ 4 การสร้างคุณภาพ การพัฒนาสังคมแห่งความสันติสุข ปลอดภัย และการพัฒนาชุมชนให้มีความมั่นคงตามหลักปรัชญาเศรษฐกิจพอเพียง
- จ. ยุทธศาสตร์การพัฒนาของ อปท. ในเขตจังหวัดที่ 7 ด้านการบริหารจัดการการสร้าง ธรรมาภิบาลและการบริหารกิจการบ้านเมืองที่ดี สู่เมืองชุมพรอัจฉริยะ
6. ยุทธศาสตร์การบริหารจัดการกรบ้านเมืองที่ดี
- 6.1 แผนงานบริหารงานทั่วไป

ที่	โครงการ	วัตถุประสงค์	เป้าหมาย (ผลผลิตของโครงการ)	งบประมาณ					ตัวชี้วัด (KPI)	ผลที่คาดว่าจะได้รับ	หน่วยงาน รับผิดชอบ
				ปี 2566 (บาท)	ปี 2567 (บาท)	ปี 2568 (บาท)	ปี 2569 (บาท)	ปี 2570 (บาท)			
5	โครงการอบรมเพื่อเพิ่มประสิทธิภาพในการปฏิบัติงาน	เพื่อเพิ่มทักษะและประสิทธิภาพในการปฏิบัติงาน	พนักงานส่วนตำบล/พนักงานจ้าง/ผู้บริหาร/สอ.บต./ประธานสภาฯ/รองประธานสภา	100,000	100,000	100,000	100,000	100,000	ร้อยละของการเพิ่มประสิทธิภาพในการทำงานที่ดีขึ้น	มีประสิทธิภาพในการทำงานมากขึ้น	สำนักปลัด
6	โครงการจัดทำแผนพัฒนา อปท.	เพื่อให้ประชาชนมีส่วนร่วมในการจัดทำแผนพัฒนาตำบล	เพื่อนำปัญหาและความต้องการของประชาชนมาบรรจุไว้ในแผนพัฒนาของ อปท.ปากทรง	20,000	20,000	20,000	20,000	20,000	จำนวนโครงการที่มาจากความต้องการของประชาชนและร้อยละของประชาชนในตำบลที่มีส่วนร่วมในการพัฒนาตำบล	ประชาชนมีส่วนร่วมในการบริหารจัดการแผนและสอดคล้องกับความต้องการของประชาชน	สำนักปลัด





แบบ ผ.02

รายละเอียดโครงการพัฒนา  
แผนพัฒนาท้องถิ่น (พ.ศ. 2566 - 2570) ฉบับทบทวน ครั้งที่ 1/2566  
องค์การบริหารส่วนตำบลปากทรง อำเภอพะโต๊ะ จังหวัดชุมพร

- ก. ยุทธศาสตร์ชาติ 20 ปี ยุทธศาสตร์ที่ 6 ด้านการปรับสมดุลและพัฒนาและพัฒนาระบบบริการจัดการภาครัฐ
- ข. แผนพัฒนาเศรษฐกิจและสังคมแห่งชาติ ฉบับที่ 13 หมายเหตุที่ 13 ไทยมีภาครัฐที่ดีทันสมัย มีประสิทธิภาพ และตอบโจทย์ประชาชน
- ค. Sustainable Development Goals : SDGs เป้าหมายที่ 16 ส่งเสริมสังคมที่สงบสุขและครอบคลุม
- ง. ยุทธศาสตร์จังหวัดชุมพร ยุทธศาสตร์ที่ 4 การสร้างคุณภาพ การพัฒนาสังคมแห่งความสันติสุข ปลอดภัย และการพัฒนาชุมชนให้มีความมั่นคงตามหลักปรัชญาเศรษฐกิจพอเพียง
- จ. ยุทธศาสตร์การพัฒนาของ อปท.ในเขตจังหวัดที่ 7 ด้านการบริหารจัดการสร้าง ธรรมภิบาลและการบริหารกิจการบ้านเมืองที่ดี สู่เมืองชุมพรอัจฉริยะ
- 6. ยุทธศาสตร์การบริหารจัดการบ้านเมืองที่ดี
- 6.1 แผนงานบริหารงานทั่วไป

ที่	โครงการ	วัตถุประสงค์	เป้าหมาย (ผลผลิตของโครงการ)	งบประมาณ					ตัวชี้วัด (KPI)	ผลที่คาดว่าจะได้รับ	หน่วยงาน รับผิดชอบ
				ปี 2566 (บาท)	ปี 2567 (บาท)	ปี 2568 (บาท)	ปี 2569 (บาท)	ปี 2570 (บาท)			
8	โครงการรณรงค์ต่อต้าน การทุจริต	เพื่อประชาชนเจ้าหน้าที่มี ความรู้ความเข้าใจ และ ต่อต้านการทุจริต	ประชาชนในตำบลปากทรงและ เจ้าหน้าที่ ของ อปท.ปากทรง	20,000	20,000	20,000	20,000	20,000	ร้อยละของบุคลากรที่ ผ่านกระบวนการปลูก จิตสำนึก มีความเข้าใจ และประยุกต์ใช้หลัก เศรษฐกิจพอเพียง รวมทั้ง หลักคุณธรรม จริยธรรม และวินัย ในการปฏิบัติ ราชการและการดำเนิน ชีวิต	ผู้ใช้บริการอบรมมี ความรู้ ความเข้าใจ สามารถปฏิบัติงานได้ อย่างถูกต้อง	สำนักปลัด
9	โครงการป้องกันและ แก้ไขปัญหาการทุจริต และประพฤติมิชอบใน วงราชการ	เจ้าหน้าที่ที่มีความรู้และ สามารถปฏิบัติหน้าที่ตาม กฎหมายและระบบกลไกใน การตรวจสอบควบคุมเพื่อ ป้องกันการทุจริต	พนักงานและเจ้าหน้าที่ของ อปท. ปากทรง	10,000	10,000	10,000	10,000	10,000	จำนวนเจ้าหน้าที่ที่มี ความรู้และสามารถปฏิบัติ หน้าที่ตามกฎหมายว่าด้วย การพัสดุและการควบคุม ภายใน	สามารถเสริมสร้างความ เข้มแข็งในการป้องกัน และปราบปรามการทุจริต	สำนักปลัด

แบบ ผ.02

## รายละเอียดโครงการพัฒนา

แผนพัฒนาท้องถิ่น (พ.ศ. 2566 - 2570) ฉบับทบทวน ครั้งที่ 1/2566

## องค์การบริหารส่วนตำบลปากทรง อำเภอพะโต๊ะ จังหวัดชุมพร

- ก. ยุทธศาสตร์ชาติ 20 ปี ยุทธศาสตร์ที่ 6 ด้านการปรับสมดุลและพัฒนาระบบบริการจัดการภาครัฐ
- ข. แผนพัฒนาเศรษฐกิจและสังคมแห่งชาติ ฉบับที่ 13 หมายเหตุที่ 13 ไทยมีภาครัฐที่ดีทันสมัย มีประสิทธิภาพ และตอบโจทย์ประชาชน
- ค. Sustainable Development Goals : SDGs เป้าหมายที่ 16 ส่งเสริมสังคมที่สงบสุขและครอบคลุม
- ง. ยุทธศาสตร์จังหวัดชุมพร ยุทธศาสตร์ที่ 4 การสร้างคุณภาพ การพัฒนาสังคมแห่งความสุข ปลอดภัย และการพัฒนาชุมชนใหม่มีความมั่นคงตามหลักปรัชญาเศรษฐกิจพอเพียง
- จ. ยุทธศาสตร์การพัฒนาของ อปท.ในเขตจังหวัดที่ 7 ด้านการบริหารจัดการการสร้าง ธรรมาภิบาลและการบริการบ้านเมืองที่ดี สุเมืองชุมพรอัจฉริยะ
6. ยุทธศาสตร์การบริหารจัดการบ้านเมืองที่ดี
- 6.1 แผนงานบริหารงานทั่วไป

ที่	โครงการ	วัตถุประสงค์	เป้าหมาย (ผลผลิตของโครงการ)	งบประมาณ				ตัวชี้วัด (KPI)	ผลที่คาดว่าจะได้รับ	หน่วยงาน รับผิดชอบ
				ปี 2566 (บาท)	ปี 2567 (บาท)	ปี 2568 (บาท)	ปี 2569 (บาท)			
10	โครงการฝึกอบรมให้ ความรู้เกี่ยวกับ ประชาธิปไตย	เพื่อให้ความรู้เกี่ยวกับ ประชาธิปไตย การเมือง ความรู้ด้านต่างๆ ทางการ ปกครอง	ผู้นำชุมชน สมาชิก อบต. / พนักงาน /เจ้าหน้าที่ และ ประชาชนทั่วไป ของตำบลปาก ทรง	20,000	20,000	20,000	20,000	20,000	ผู้เข้ารับการอบรมได้รับความ ความรู้สามารถนำมา ปรับใช้กับการ บริหารงานได้	สำนักปลัด

## รายละเอียดโครงการพัฒนา

แผนพัฒนาท้องถิ่น (พ.ศ. 2566 - 2570) ฉบับทบทวน ครั้งที่ 1/2566

## องค์การบริหารส่วนตำบลปากทรง อำเภอพะโต๊ะ จังหวัดชุมพร

- ก. ยุทธศาสตร์ชาติ 20 ปี ยุทธศาสตร์ที่ 6 ด้านการปรับสมดุลและพัฒนาและพัฒนาระบบบริการจัดการภาครัฐ
- ข. แผนพัฒนาเศรษฐกิจและสังคมแห่งชาติ ฉบับที่ 13 ให้ความสำคัญกับสังคมที่มีประสิทธิภาพ และตอบโจทย์ประชาชน
- ค. Sustainable Development Goals : SDGs เป้าหมายที่ 16 ส่งเสริมสังคมที่สงบสุขและยุติธรรม
- ง. ยุทธศาสตร์จังหวัดชุมพร ยุทธศาสตร์ที่ 3 การพัฒนาเมืองที่น่าอยู่ และพัฒนาโครงสร้างพื้นฐาน คมนาคม โลจิสติกส์ ที่สะดวกปลอดภัย ได้มาตรฐาน และเชื่อมโยงเป็นโครงข่ายคมนาคมที่มีประสิทธิภาพ
- จ. ยุทธศาสตร์การพัฒนาของ อบท.ในเขตจังหวัดที่ 7 ด้านการบริหารจัดการการสร้าง ธรรมภิบาลและการบริการกิจการบ้านเมืองที่ดี สุเมืองชุมพรอัจฉริยะ
6. ยุทธศาสตร์การบริหารจัดการบ้านเมืองที่ดี
- 6.2 แผนงานอุตสาหกรรมและกสิกรรม

ที่	โครงการ	วัตถุประสงค์	เป้าหมาย (ผลผลิตของโครงการ)	งบประมาณ					ตัวชี้วัด (KPI)	ผลที่คาดว่าจะได้รับ	หน่วยงาน รับผิดชอบ
				ปี 2566 (บาท)	ปี 2567 (บาท)	ปี 2568 (บาท)	ปี 2569 (บาท)	ปี 2570 (บาท)			
1	โครงการก่อสร้าง/ปรับปรุง/ต่อเติมอาคารสำนักงาน อบต.ปากทรง	เพื่อบริการประชาชนที่มาติดต่อราชการกับ อบต.ปากทรง	ก่อสร้าง/ปรับปรุง/ต่อเติม อาคารสำนักงาน อบต.ปากทรง รายละเอียดตามแบบ อนุมัติ	800,000	800,000	800,000	800,000	800,000	อาคารสำนักงาน 1 แห่งที่ได้ก่อสร้าง/ปรับปรุง/ต่อเติม	สามารถให้บริการประชาชนที่มาติดต่อราชการได้สะดวก	กองช่าง
2	โครงการปรับปรุงห้องประชุมสภา	เพื่อปรับปรุงห้องประชุมใหม่สำหรับการประชุมสภา และอำนวยความสะดวกให้กับประชาชนที่ขอใช้ห้องประชุม	ขนาดกว้าง 8.00 ม. ยาว 10.00 ม. สูง 4.00 ม. (รายละเอียดตามแบบ อนุมัติ)				350,000		ห้องประชุมสภา ที่ได้รับการปรับปรุง 1 แห่ง	มีห้องประชุมเพื่ออำนวยความสะดวกในราชการและบริการประชาชน	กองช่าง
3	โครงการต่อเติมห้องเก็บของและห้องครัว	ห้องเก็บของเพื่อจัดเก็บวัสดุและเอกสาร/ห้องครัวจัดทำเพื่อเก็บวัสดุอุปกรณ์เครื่องครัว ของอบต.ปากทรง	ขนาดกว้าง 6.00 ม. ยาว 13.00 ม. สูง 4.00 ม. โครงหลังคาเหล็ก หลังคามุงกระเบื้องลอนคู่ ผนังก่ออิฐฉาบเรียบ (รายละเอียดตามแบบ อนุมัติ)				400,000		ห้องครัวและห้องเก็บของที่เก็บสิ่งของทางราชการ	มีห้องเก็บของเพื่อเก็บทรัพย์สินของราชการ	กองช่าง

แบบ ผ.02

## รายละเอียดโครงการพัฒนา

แผนพัฒนาท้องถิ่น (พ.ศ. 2566 - 2570) ฉบับทบทวน ครั้งที่ 1/2566

## องค์การบริหารส่วนตำบลปากทรง อำเภอพะโต๊ะ จังหวัดชุมพร

- ก. ยุทธศาสตร์ชาติ 20 ปี ยุทธศาสตร์ที่ 6 ด้านการปรับสมดุลและพัฒนาและพัฒนาระบบบริการจัดการภาครัฐ
- ข. แผนพัฒนาเศรษฐกิจและสังคมแห่งชาติ ฉบับที่ 13 ให้ความสำคัญที่มีประสิทธิภาพ และตอบโจทย์ประชาชน
- ค. Sustainable Development Goals : SDGs เป้าหมายที่ 16 ส่งเสริมสังคมที่สงบสุขและยุติธรรม
- ง. ยุทธศาสตร์จังหวัดชุมพร ยุทธศาสตร์ที่ 3 การพัฒนาเมืองที่น่าอยู่ และพัฒนาโครงสร้างพื้นฐาน คมนาคม โลจิสติกส์ ที่สะดวกปลอดภัย ได้มาตรฐาน และเชื่อมโยงเป็นโครงข่ายคมนาคมที่มีประสิทธิภาพ
- จ. ยุทธศาสตร์การพัฒนาของ อบท.ในเขตจังหวัดที่ 7 ด้านการบริหารจัดการสร้าง ธรรมภิบาลและการบริการที่ดี สู่มืองชุมพรอัจฉริยะ
6. ยุทธศาสตร์การบริหารจัดการบ้านเมืองที่ดี
- 6.2 แผนงานอุตสาหกรรมและการโยธา

ที่	โครงการ	วัตถุประสงค์	เป้าหมาย (ผลผลิตของโครงการ)	งบประมาณ					ตัวชี้วัด (KPI)	ผลที่คาดว่าจะได้รับ	หน่วยงาน รับผิดชอบ
				ปี 2566 (บาท)	ปี 2567 (บาท)	ปี 2568 (บาท)	ปี 2569 (บาท)	ปี 2570 (บาท)			
4	โครงการก่อสร้าง/ซ่อมแซมหลังคาคลุมทางเชื่อมอาคารสำนักงาน	เพื่ออำนวยความสะดวกของประชาชนและผู้พิการในการติดต่อราชการ	ขนาดกว้าง 2.50 ม. ยาว 7.50 ม. สูง 3.50 ม. โครงหลังคาเหล็ก หลังคาเหล็กรีดลอน (METAL SHEET) (รายละเอียดตามแบบ อนุมัติ.กำหนด)	150,000					ซ่อมแซมหลังคาคลุมทางเชื่อมอาคารสำนักงาน 1 แห่ง	สามารถอำนวยความสะดวกให้กับประชาชนที่มาติดต่อราชการ	กองช่าง
5	โครงการก่อสร้าง/ปรับปรุง/ต่อเติมอาคารสำนักงาน อบต.ปากทรง	เพื่อบริการประชาชนที่มาติดต่อราชการกับ อบต.ปากทรง	ก่อสร้าง/ปรับปรุง/ต่อเติม อาคารสำนักงาน อบต.ปากทรง รายละเอียดตามแบบ อนุมัติ.กำหนด			800,000			อาคารสำนักงาน 1 แห่งที่ได้ก่อสร้าง/ปรับปรุง/ต่อเติม	สามารถบริการประชาชนที่มาติดต่อราชการได้สะดวก	กองช่าง
6	โครงการติดตั้งไฟฟ้าสาธารณะภายในตำบลทั้ง 9 หมู่บ้าน หมู่บ้านละ 2 จุด	เพื่อติดตั้งไฟส่องสว่างในความปลอดภัย การสัญจรไป-มา ภายในหมู่บ้าน	ติดตั้งไฟฟ้าสาธารณะภายในตำบลทั้ง 9 หมู่บ้าน หมู่บ้านละ 2 จุด (รายละเอียดตามแบบ อนุมัติ.กำหนด)	100,000	100,000	100,000	100,000	100,000	ไฟส่องสว่างที่ติดตั้ง	มีไฟส่องสว่างครบครั้ง 9 หมู่	กองช่าง
7	โครงการก่อสร้างถนนสุขภาพชุมชนตำบลปากทรง	เพื่อส่งเสริมการออกกำลังกาย ของประชาชนตำบลปากทรง ในการใช้เวลาว่างให้เป็นประโยชน์	ก่อสร้างถนนออกกำลังกายพร้อมเครื่องออกกำลังกาย รายละเอียดตามแบบ อนุมัติ.กำหนด	500,000	500,000	500,000	500,000	500,000	ลานออกกำลังกายจำนวน 1 แห่ง	ประชาชนมีสถานที่ออกกำลังกายประจำตำบล	สำนักปลัด

แบบ ผ.02

## รายละเอียดโครงการพัฒนา

แผนพัฒนาท้องถิ่น (พ.ศ. 2566 - 2570) ฉบับขบพทวน ครั้งที่ 1/2566

องค์การบริหารส่วนตำบลปากทรง อำเภอพะโต๊ะ จังหวัดชุมพร

- ก. ยุทธศาสตร์ชาติ 20 ปี ยุทธศาสตร์ที่ 6 ด้านการปรับสมดุลและพัฒนาและพัฒนาระบบบริการจัดการภาครัฐ
- ข. แผนพัฒนาเศรษฐกิจและสังคมแห่งชาติ ฉบับที่ 13 หมายเหตุที่ 13 ไทยมีภาคีรัฐที่ทันสมัย มีประสิทธิภาพ และตอบโจทย์ประชาชน
- ค. Sustainable Development Goals : SDGs เป้าหมายที่ 16 ส่งเสริมสังคมที่สงบสุขและยุติธรรม
- ง. ยุทธศาสตร์จังหวัดชุมพร ยุทธศาสตร์ที่ 3 การพัฒนาเมืองที่น่าอยู่ และพัฒนาโครงสร้างพื้นฐาน คมนาคม โลจิสติกส์ ที่สะดวกปลอดภัย ได้มาตรฐาน และเชื่อมโยงเป็นโครงข่ายคมนาคมที่มีประสิทธิภาพ
- จ. ยุทธศาสตร์การพัฒนาของ อปท. ในเขตจังหวัดที่ 7 ด้านการบริหารจัดการการบริการ ธรรมชาติ และเมืองที่ดี สู่อำเภอชุมพรอัจฉริยะ
6. ยุทธศาสตร์การบริหารจัดการบ้านเมืองที่ดี
- 6.2 แผนงานอุตสาหกรรมและการโยธา

ที่	โครงการ	วัตถุประสงค์	เป้าหมาย (ผลผลิตของโครงการ)	งบประมาณ					ตัวชี้วัด (KPI)	ผลที่คาดว่าจะได้รับ	หน่วยงาน รับผิดชอบ
				ปี 2566 (บาท)	ปี 2567 (บาท)	ปี 2568 (บาท)	ปี 2569 (บาท)	ปี 2570 (บาท)			
8	โครงการจัดตั้งเฉลิมพระเกียรติ สมเด็จพระเจ้าอยู่หัวมหาวชิราลงกรณ บดินทรเทพยวรางกูรและเฉลิมพระเกียรติ สมเด็จพระนางเจ้าสิริกิติ์ พระบรมราชินีนาถในพระบาทสมเด็จพระปรมินทรมหาภูมิพลอดุลยเดช จำนวน 1 ชุม	เพื่อแสดงออกถึงความจงรักภักดีต่อสถาบันพระมหากษัตริย์	จัดตั้งเฉลิมพระเกียรติ สมเด็จพระเจ้าอยู่หัวมหาวชิราลงกรณ บดินทรเทพยวรางกูรและเฉลิมพระเกียรติ สมเด็จพระนางเจ้าสิริกิติ์ พระบรมราชินีนาถในพระบาทสมเด็จพระปรมินทรมหาภูมิพลอดุลยเดช จำนวน 1 ชุม	600,000	600,000	600,000			ผลสำเร็จในการจัดทำชุมนุมเฉลิมพระเกียรติฯ จำนวน 1 ชุม	แสดงออกถึงความจงรักภักดีต่อสถาบันพระมหากษัตริย์ อย่างสมพระเกียรติ	สำนักปลัด
9	โครงการก่อสร้างสิ่งอำนวยความสะดวก ให้แก่มวลชนที่มาติดต่อราชการกับ อบต.ปากทรง	สำหรับอำนวยความสะดวกให้กับประชาชนที่มาติดต่อราชการกับ อบต.ปากทรง	ก่อสร้างสิ่งอำนวยความสะดวกให้แก่มวลชนที่มาติดต่อองค์การบริหารส่วนตำบลปากทรง เช่น ที่จอดรถและศาลาที่พักทางลาด ฯลฯ	300,000	300,000	300,000	300,000	300,000	ผู้มาติดต่อราชการที่ได้รับความสะดวก	อำนวยความสะดวก สำหรับผู้ติดต่อราชการ อบต.ปากทรง	กองช่าง
10	โครงการก่อสร้างสิ่งอำนวยความสะดวก ให้แก่มวลชน	เพื่ออำนวยความสะดวกให้ผู้ที่มาติดต่อราชการ	ก่อสร้างสิ่งอำนวยความสะดวกให้แก่มวลชน เช่น ทางลาด ห้องน้ำ ที่จอดรถ ฯลฯ	300,000	100,000	100,000	100,000	100,000	จำนวนผู้พิการ ที่มาติดต่อราชการที่ได้รับความสะดวก	เพื่ออำนวยความสะดวก ให้กับผู้พิการที่มาติดต่อ	พ.ม.จ./อบต.

แบบ ผ.03

บัญชีครุภัณฑ์  
 แผนพัฒนาท้องถิ่น (พ.ศ. 2566 - 2570) ฉบับทบทวน ครั้งที่ 1/2566  
 องค์การบริหารส่วนตำบลปากทรง อำเภอพะโต๊ะ จังหวัดชุมพร

ที่	แผนงาน	หมวด	ประเภท	เป้าหมาย (ผลผลิตของครุภัณฑ์)	งบประมาณ					หน่วยงาน รับผิดชอบหลัก
					ปี 2566 (บาท)	ปี 2567 (บาท)	ปี 2568 (บาท)	ปี 2569 (บาท)	ปี 2570 (บาท)	
1	รักษาความสงบภายใน	ครุภัณฑ์	ครุภัณฑ์อื่น	ป้ายสามเหลี่ยมจราจรและแผงเหล็กกัน (จัดซื้อตามราคาท้องตลาด)	20,000	20,000	20,000	20,000	20,000	สำนักงานปลัด(งาน ป้องกัน)
2	รักษาความสงบภายใน	ครุภัณฑ์	ครุภัณฑ์อื่น	เรือเล็ก 2 ลำ (จัดซื้อตามราคา ท้องตลาด)	15,000		15,000			สำนักงานปลัด(งาน ป้องกัน)
3	รักษาความสงบภายใน	ครุภัณฑ์	ครุภัณฑ์ยานพาหนะและ ขนส่ง	จัดซื้อรถพยาบาลฉุกเฉิน (กระบะ) ปริมาตรกระบะบอกลูบ ไม่ต่ำกว่า 2,400 ซี ซี หรือกำลังเครื่องยนต์สูงสุด ไม่ต่ำกว่า 110 กิโลวัตต์		1,000,000	1,000,000			สำนักงานปลัด(งาน ป้องกัน)
4	แผนงานอุตสาหกรรมและการ โยธา	ครุภัณฑ์	ครุภัณฑ์ก่อสร้าง	รถเกี่ยดิน ขนาด 150 แรงม้า จำนวน 1 คัน (จัดซื้อตามราคามาตรฐาน ครุภัณฑ์)	7,375,000					กองช่าง
5	แผนงานอุตสาหกรรมและการ โยธา	ครุภัณฑ์	ครุภัณฑ์ก่อสร้าง	รถบดล้อเหล็ก ขนาด 10 ตัน จำนวน 1 คัน (จัดซื้อตามราคามาตรฐานครุภัณฑ์)	3,230,000					กองช่าง
6	แผนงานอุตสาหกรรมและการ โยธา	ครุภัณฑ์	ครุภัณฑ์ก่อสร้าง	รถยนต์บรรทุกชนิด 10 ล้อ รถพเรล เลอร์ จำนวน 1 คัน (จัดซื้อนอกราคา มาตรฐานครุภัณฑ์)	3,500,000					กองช่าง
7	สาธารณสุข	ค่าครุภัณฑ์	ครุภัณฑ์วิทยาศาสตร์หรือ การแพทย์	เครื่องพ่นหมอกควันสะพ่ายไหลที่ใช้ใน งานสาธารณสุข (จัดซื้อตามบัญชี มาตรฐานครุภัณฑ์)		81,100				สำนักปลัด

แบบ ผ.03

บัญชีครุภัณฑ์  
 แผนพัฒนาท้องถิ่น (พ.ศ. 2566 - 2570) ฉบับทบทวน ครั้งที่ 1/2566  
 องค์กรบริหารส่วนตำบลปากทรง อำเภอพะโต๊ะ จังหวัดชุมพร

ซีที	แผนงาน	หมวด	ประเภท	เป้าหมาย (ผลผลิตของครุภัณฑ์)	งบประมาณ					หน่วยงาน รับผิดชอบหลัก	
					ปี 2566 (บาท)	ปี 2567 (บาท)	ปี 2568 (บาท)	ปี 2569 (บาท)	ปี 2570 (บาท)		
8	สาธารณสุข	ค่าครุภัณฑ์	ครุภัณฑ์วิทยาศาสตร์หรือ การแพทย์	เครื่องพิมพ์และเอชแอลวี (ULV) สะพ่าย หลังระบบโรตารี (Rotary) ที่ใช้ในงาน สาธารณสุข (จัดซื้อตามบัญชีภาคตรฐาน ครุภัณฑ์)		91,800					สำนักปลัด



## ส่วนที่ 4

การติดตามและประเมินผล

## ส่วนที่ 4

### การติดตามและประเมินผล

#### 1. การติดตามและประเมินผลยุทธศาสตร์

กรอบและแนวทางในการติดตามและประเมินผล สอดคล้องกับระเบียบกระทรวงมหาดไทยว่าด้วยการจัดทำแผนพัฒนาองค์กรปกครองส่วนท้องถิ่น พ.ศ. 2548 ข้อ 29 หรือ 30 กำหนดให้คณะกรรมการติดตามและประเมินผลแผนพัฒนาท้องถิ่นมีอำนาจหน้าที่ในการกำหนดแนวทาง วิธีการในการติดตามและประเมินผลแผนพัฒนาท้องถิ่นและประกาศผลการติดตามและประเมินผลแผนพัฒนาให้ประชาชนในท้องถิ่นทราบ อย่างน้อยปีละหนึ่งครั้ง ภายในเดือนธันวาคมของทุกปี ทั้งนี้ให้ปิดประกาศโดยเปิดเผยไม่น้อยกว่าสามสิบวัน

การติดตามและประเมินผลแผนพัฒนาท้องถิ่นเป็นการติดตามและประเมินผลความสอดคล้องและความสำเร็จของแผนพัฒนาท้องถิ่นขององค์กรปกครองส่วนท้องถิ่นและการติดตามและประเมินผลโครงการพัฒนาที่องค์กรปกครองส่วนท้องถิ่นได้ดำเนินการตามแผนดำเนินงานว่าเป็นไปตามเป้าหมายการพัฒนาที่สอดคล้องกับพันธกิจซึ่งนำไปสู่การบรรลุวิสัยทัศน์ที่องค์กรปกครองส่วนท้องถิ่นกำหนดหรือไม่ และโครงการพัฒนานั้นประสบความสำเร็จตามกรอบการประเมินผลระดับใด

##### 1.1 การติดตามและประเมินผลยุทธศาสตร์เพื่อความสอดคล้องแผนพัฒนาท้องถิ่น

การติดตามและประเมินผลยุทธศาสตร์เพื่อความสอดคล้องแผนพัฒนาท้องถิ่นเป็นการให้คะแนนของคณะกรรมการติดตามและประเมินผลแผนพัฒนาท้องถิ่นเพื่อตรวจสอบความสอดคล้องของแผนพัฒนาท้องถิ่นกับการนำไปจัดทำงบประมาณรายจ่ายขององค์กรปกครองส่วนท้องถิ่นประจำปีงบประมาณนั้นๆ เป็นการให้คะแนนตามแบบที่กระทรวงมหาดไทยได้กำหนดไว้ซึ่งเป็นส่วนหนึ่งของการติดตามและประเมินผลแผนพัฒนาท้องถิ่น โดยดำเนินการให้แล้วเสร็จภายในเก้าสิบวันหรือภายในเดือนธันวาคมแล้วแต่กรณี นับแต่วันที่ประกาศใช้งบประมาณรายจ่ายประจำปี (ดำเนินการเฉพาะเมื่อมีการประกาศใช้งบประมาณรายจ่ายประจำปีเท่านั้น) มีรายละเอียดประกอบด้วย

##### ประเด็นที่ต้องพิจารณา

1. ข้อมูลสภาพทั่วไปและข้อมูลพื้นฐานขององค์กรปกครองส่วนท้องถิ่น 20 คะแนน
2. การวิเคราะห์สถานการณ์และศักยภาพ 20 คะแนน
3. ยุทธศาสตร์ 60 คะแนน ประกอบด้วย
  - 3.1 ยุทธศาสตร์ชาติ 20 ปี (พ.ศ. 2561 - 2580) 5 คะแนน
  - 3.2 แผนพัฒนาเศรษฐกิจและสังคมแห่งชาติ 5 คะแนน
  - 3.3 เป้าหมายการพัฒนาที่ยั่งยืน (Sustainable Development Goals : SDGs) 5

คะแนน

- 3.4 ยุทธศาสตร์จังหวัด 5 คะแนน
- 3.5 ยุทธศาสตร์การพัฒนาขององค์กรปกครองส่วนท้องถิ่นในเขตจังหวัด 5 คะแนน
- 3.6 ยุทธศาสตร์ขององค์กรปกครองส่วนท้องถิ่น 5 คะแนน

3.7 วิสัยทัศน์ 5 คะแนน

3.8 กลยุทธ์ 5 คะแนน

3.9 เป้าประสงค์ของแต่ละประเด็นกลยุทธ์ 5 คะแนน

3.10 จุดยืนทางยุทธศาสตร์ (Positioning) 5 คะแนน

3.11 แผนงาน 5 คะแนน

3.12 ความเชื่อมโยงของยุทธศาสตร์ในภาพรวม 5 คะแนน

**รวม 100 คะแนน**

แนวทางการให้คะแนนการติดตามและประเมินผลยุทธศาสตร์เพื่อความสอดคล้องแผนพัฒนาท้องถิ่น  
ขององค์กรปกครองส่วนท้องถิ่น

ประเด็นพิจารณา	รายละเอียดหลักเกณฑ์	คะแนนเต็ม	คะแนนที่ได้
1. ข้อมูลสภาพทั่วไป และข้อมูลพื้นฐานของ ขององค์กรปกครอง ส่วนท้องถิ่น	<p>ควรประกอบด้วยข้อมูลดังนี้</p> <p>1) ข้อมูลเกี่ยวกับด้านกายภาพ เช่น ที่ตั้งของ หมู่บ้าน/ชุมชน/ตำบล ลักษณะภูมิประเทศ ลักษณะภูมิอากาศ ลักษณะของดิน ลักษณะของแหล่งน้ำ ลักษณะของไม้/ป่าไม้ ฯลฯ</p> <p>2) ข้อมูลเกี่ยวกับด้านการเมือง/การปกครอง เช่น เขตการปกครอง การเลือกตั้ง ฯลฯ ประชากร เช่น ข้อมูลเกี่ยวกับจำนวนประชากร และช่วงอายุและ จำนวนประชากร ฯลฯ</p>	20 (5)	
	<p>3) ข้อมูลเกี่ยวกับสภาพทางสังคม เช่น การศึกษา สาธารณสุข อาชญากรรม ยาเสพติด การสังคม สงเคราะห์ ฯลฯ</p> <p>4) ข้อมูลเกี่ยวกับศาสนา ประเพณี วัฒนธรรม เช่น การนับถือศาสนา ประเพณีและงานประจำปี ภูมิปัญญาท้องถิ่น ภาษาถิ่น สินค้าพื้นเมืองและของที่ระลึก ฯลฯ และ อื่นๆ</p>	(5)	
	<p>5) ข้อมูลเกี่ยวกับระบบบริการพื้นฐาน เช่น การคมนาคมขนส่ง การไฟฟ้า ประปา โทรศัพท์ ฯลฯ</p> <p>6) ข้อมูลเกี่ยวกับระบบเศรษฐกิจ เช่น การเกษตร การประมง การปศุสัตว์ การบริการ การท่องเที่ยว อุตสาหกรรม การพาณิชย์/กลุ่มอาชีพ แรงงาน ฯลฯ</p>	(5)	
	<p>7) ข้อมูลเกี่ยวกับทรัพยากรธรรมชาติ เช่น น้ำ ป่าไม้ ภูเขา คุณภาพของทรัพยากรธรรมชาติ ฯลฯ</p> <p>8) การสำรวจและจัดเก็บข้อมูลเพื่อการจัดทำแผนพัฒนาท้องถิ่นหรือการใช้ข้อมูล จปฐ. ข้อมูลการมีส่วนร่วมของประชาชนหรือการประชุมประชาคมท้องถิ่น รูปแบบวิธีการ และการดำเนินการประชุมประชาคมท้องถิ่น โดยใช้กระบวนการร่วมคิด ร่วมทำ ร่วมคิดสินใจ ร่วมตรวจสอบ ร่วมรับประโยชน์ ร่วมแก้ปัญหาปรึกษาหารือ แลกเปลี่ยนเรียนรู้เพื่อแก้ปัญหาสำหรับการพัฒนาท้องถิ่นตามอำนาจหน้าที่ขององค์กรปกครองส่วนท้องถิ่น (brainstorming)</p>	(5)	

ประเด็นพิจารณา	รายละเอียดหลักเกณฑ์	คะแนนเต็ม	คะแนนที่ได้
2. การวิเคราะห์ สภาพการณ์และ ศักยภาพ	1) การวิเคราะห์ที่ครอบคลุมความเชื่อมโยง ความสอดคล้องยุทธศาสตร์จังหวัด ยุทธศาสตร์การ พัฒนาขององค์กรปกครองส่วนท้องถิ่นในเขตจังหวัด ยุทธศาสตร์ขององค์กรปกครองส่วนท้องถิ่น นโยบาย ของผู้บริหารท้องถิ่น รวมถึงความเชื่อมโยง ยุทธศาสตร์ชาติ 20 ปี แผนพัฒนาเศรษฐกิจและ สังคมแห่งชาติ และ SDGs (Bottom - up/Top- down)	20 (5)	
	2) การวิเคราะห์ทางสังคม เช่น ด้านแรงงาน การศึกษาสาธารณสุข ความยากจน อาชญากรรม ปัญหาเสพติด เทคโนโลยี จารีต ประเพณี วัฒนธรรม ภูมิปัญญาท้องถิ่น เป็นต้น	(5)	
	3) การวิเคราะห์สิ่งแวดล้อม พื้นที่สีเขียว ธรรมชาติต่างๆ ทางภูมิศาสตร์ กระบวนการหรือสิ่งที่ เกิดขึ้น การประดิษฐ์ที่มีผลต่อสิ่งแวดล้อมและการ พัฒนา 4) การวิเคราะห์ทางเศรษฐกิจ ข้อมูลด้านรายได้ ครัวเรือน การส่งเสริมอาชีพ กลุ่มอาชีพ กลุ่มทาง สังคม การพัฒนาอาชีพและกลุ่มต่างๆ สภาพทาง เศรษฐกิจและความเป็นอยู่ทั่วไป เป็นต้น	(5)	
	5) การวิเคราะห์หรือผลการวิเคราะห์ศักยภาพเพื่อ การประเมินสภาพการพัฒนาในปัจจุบันและ อนาคต ทิศทางแนวโน้มที่จะเกิดขึ้นหรือผลที่จะ เกิดขึ้นในการพัฒนาท้องถิ่นโดยใช้การวิเคราะห์เชิง เทคนิค Demand (Demand Analysis)/Global Demand และ Trend Analysis หรืออื่นๆ	(5)	

ประเด็นพิจารณา	รายละเอียดหลักเกณฑ์	คะแนนเต็ม	คะแนนที่ได้
3. ยุทธศาสตร์ 3.1 ยุทธศาสตร์ชาติ 20 ปี (พ.ศ. 2561-2580)	การกำหนดและการวิเคราะห์ยุทธศาสตร์ชาติ 20 ปีที่สอดคล้องกับการพัฒนาท้องถิ่นขององค์กรปกครองส่วนท้องถิ่นตามประเด็นยุทธศาสตร์ชาติ 20 ปี และประเด็นยุทธศาสตร์ขององค์กรปกครองส่วนท้องถิ่น	60 (5)	
3.2 แผนพัฒนาเศรษฐกิจและสังคมแห่งชาติ ฉบับที่ 12 หรือ ฉบับที่ 13	การกำหนดและการวิเคราะห์ยุทธศาสตร์ชาติ 20 ปีที่สอดคล้องกับการพัฒนาท้องถิ่นขององค์กรปกครองส่วนท้องถิ่นตามประเด็นยุทธศาสตร์หรือหมุดหมายและประเด็นยุทธศาสตร์ขององค์กรปกครองส่วนท้องถิ่น	(5)	
3.3 เป้าหมายการพัฒนาที่ยั่งยืน SDGs	การกำหนดและการวิเคราะห์เป้าหมาย/เป้าประสงค์ SDGs ที่สอดคล้องกับการพัฒนาท้องถิ่นขององค์กรปกครองส่วนท้องถิ่นตามเป้าหมาย/เป้าประสงค์ SDGs และประเด็นยุทธศาสตร์ขององค์กรปกครองส่วนท้องถิ่น	(5)	
3.4 ยุทธศาสตร์จังหวัด	การกำหนดและการวิเคราะห์ยุทธศาสตร์ขององค์กรปกครองส่วนท้องถิ่นมีความสอดคล้องหรือเชื่อมโยงกับยุทธศาสตร์จังหวัด	(5)	
3.5 ยุทธศาสตร์การพัฒนาขององค์กรปกครองส่วนท้องถิ่นในในเขตจังหวัด	การกำหนดและการวิเคราะห์ยุทธศาสตร์ขององค์กรปกครองส่วนท้องถิ่นสอดคล้องหรือเชื่อมโยงกับยุทธศาสตร์การพัฒนาขององค์กรปกครองส่วนท้องถิ่นในเขตจังหวัดที่จัดทำขึ้นแบบมีส่วนร่วมขององค์การบริหารส่วนจังหวัดกับองค์กรปกครองส่วนท้องถิ่นในเขตจังหวัดที่สอดคล้องหรือเชื่อมโยงกับแผนพัฒนาจังหวัด	(5)	
3.6 ยุทธศาสตร์ขององค์กรปกครองส่วนท้องถิ่น	การกำหนดและการวิเคราะห์สอดคล้องกับสภาพทั่วไปและข้อมูลพื้นฐาน สภาพสังคม เศรษฐกิจ สิ่งแวดล้อมของท้องถิ่น ประเด็นปัญหาการพัฒนา และแนวทางคล้อยกับสภาพพื้นที่จริงและเป็นไปตามหน้าที่และอำนาจขององค์กรปกครองส่วนท้องถิ่น มีการกำหนดยุทธศาสตร์ที่สอดคล้องกับวิสัยทัศน์ที่กำหนดไว้	(5)	

ประเด็นพิจารณา	รายละเอียดหลักเกณฑ์	คะแนนเต็ม	คะแนนที่ได้
3.7 วิสัยทัศน์	การกำหนดและการวิเคราะห์วิสัยทัศน์ ซึ่งมีลักษณะแสดงสถานภาพที่องค์กรปกครองส่วนท้องถิ่นต้องการจะเป็นหรือบรรลุถึงอนาคตอย่างชัดเจน สอดคล้องกับสิ่งที่จะเกิดขึ้นในอนาคต และศักยภาพที่เป็นลักษณะเฉพาะขององค์กรปกครองส่วนท้องถิ่น ที่แสดงให้เห็นถึงความสัมพันธ์กับโครงการพัฒนาท้องถิ่น	(5)	
3.8 กลยุทธ์	การกำหนดและการวิเคราะห์แสดงให้เห็นช่องทางวิธีการ การกิจหรือสิ่งที่ต้องทำตามหน้าที่และอำนาจขององค์กรปกครองส่วนท้องถิ่นที่จะนำไปสู่การบรรลุวิสัยทัศน์หรือแสดงให้เห็นถึงความชัดเจนในสิ่งที่จะดำเนินการให้บรรลุวิสัยทัศน์นั้น จากประเด็นคำถามที่สำคัญว่า ปัจจุบันเรายืนอยู่จุดใด หรือปัจจุบันเรากำลังทำอะไรอยู่และในอนาคตเราจะพัฒนาอะไร	(5)	
3.9 เป้าประสงค์ของแต่ละประเด็นกลยุทธ์	การกำหนดและการวิเคราะห์เป้าประสงค์ของแต่ละประเด็นกลยุทธ์มีความสอดคล้องและสนับสนุนต่อกลยุทธ์และยุทธศาสตร์ที่จะเกิดขึ้น มุ่งหมายสิ่งหนึ่งสิ่งใดที่ชัดเจน โดยองค์กรปกครองส่วนท้องถิ่นมีเป้าประสงค์ใด จะทำสิ่งใด เข้าหมายการพัฒนาท้องถิ่นคืออะไร	(5)	
3.10 จุดยืนทางยุทธศาสตร์ (Positioning)	การกำหนดและการวิเคราะห์จุดยืนขององค์กรปกครองส่วนท้องถิ่นที่มีความมุ่งมั่นอันแน่วแน่ในการวางแผนพัฒนาท้องถิ่น เพื่อให้บรรลุวิสัยทัศน์ขององค์กรปกครองส่วนท้องถิ่น ซึ่งเกิดจากศักยภาพของพื้นที่จริงที่จะนำไปสู่ผลสำเร็จทางยุทธศาสตร์ สิ่งที่เป็นจริงหรือมีอยู่จริงคืออะไรที่จะพัฒนาให้เกิดผลสำเร็จได้	(5)	
3.11 แผนงาน	การกำหนดและการวิเคราะห์แสดงให้เห็นถึงการจำแนกแผนงานตามรูปแบบงบประมาณขององค์กรปกครองส่วนท้องถิ่น เป็นการวางแผนงานตามวิธีการจำแนกแผนงานการจัดทำงบประมาณให้ถูกต้องและสอดคล้องกับโครงการพัฒนาท้องถิ่นที่จะเกิดขึ้น สอดคล้องกับวิสัยทัศน์ที่กำหนดไว้ แผนงานจะแสดงให้เห็นว่าจุดมุ่งหมายเพื่อการพัฒนาในอนาคตคืออะไร งานของเราคืออะไร ถูกต้องตามแผนหรือไม่	(5)	

ประเด็นพิจารณา	รายละเอียดหลักเกณฑ์	คะแนนเต็ม	คะแนนที่ได้
3.12 ความเชื่อมโยงของยุทธศาสตร์ในภาพรวม	การกำหนดและการวิเคราะห์ความเชื่อมโยงองค์รวมที่นำไปสู่การพัฒนาท้องถิ่นที่มาจากยุทธศาสตร์ทุกระดับ ได้แก่ ยุทธศาสตร์ชาติ 20 ปี (พ.ศ. 2561 - 2580) แผนพัฒนาเศรษฐกิจและสังคมแห่งชาติ ฉบับที่ 12 หรือ ฉบับที่ 13 SDGs แผนพัฒนาจังหวัด/กลุ่มจังหวัด/แผนพัฒนาภาค ยุทธศาสตร์การพัฒนาขององค์กรปกครองส่วนท้องถิ่นในเขตจังหวัดและยุทธศาสตร์ขององค์กรปกครองส่วนท้องถิ่นมีความสัมพันธ์หรือเชื่อมโยงกันอย่างไรเพื่อให้การพัฒนาท้องถิ่นสอดคล้องกับยุทธศาสตร์ระดับมหภาค	(5)	
รวมคะแนน	20 หลักเกณฑ์ /ตัวชี้วัด	100	



## 2. การติดตามและประเมินผลโครงการ

การติดตามและประเมินผลแผนพัฒนาท้องถิ่น ตามข้อ 29 (3) และข้อ 30 (5) ของกระทรวงมหาดไทยว่าด้วยการจัดทำแผนพัฒนาขององค์กรปกครองส่วนท้องถิ่น พ.ศ.2548 และที่แก้ไขเพิ่มเติม (ฉบับที่ 3) พ.ศ. 2561 ให้ดำเนินการอย่างน้อยปีละหนึ่งครั้งภายในเดือนธันวาคม กรอบระยะเวลาดังกล่าวให้คณะกรรมการติดตามและประเมินผลแผนพัฒนาท้องถิ่น รายงานผลและเสนอความเห็น ซึ่งได้จากการติดตามและประเมินผลแผนพัฒนาท้องถิ่นต่อผู้บริหารท้องถิ่น เพื่อให้ผู้บริหารท้องถิ่นเสนอต่อสภาท้องถิ่น และคณะกรรมการพัฒนาท้องถิ่นภายในเดือนธันวาคมของทุกปี ทั้งนี้สภาท้องถิ่นและคณะกรรมการพัฒนาท้องถิ่นสามารถประชุมเพื่อรับทราบและพิจารณาเรื่องดังกล่าวได้ตามความเหมาะสมซึ่งอาจจะประชุมรับทราบผลภายหลังเดือนธันวาคมก็ได้

### 2.1 การติดตามและประเมินผลโครงการเพื่อความสอดคล้องแผนพัฒนาท้องถิ่น

การติดตามและการประเมินผลโครงการเพื่อความสอดคล้องแผนพัฒนาท้องถิ่นเป็นการให้คะแนนของคณะกรรมการติดตามและประเมินผลแผนพัฒนาท้องถิ่นเพื่อตรวจสอบความสอดคล้องของแผนพัฒนาท้องถิ่นกับการนำไปจัดทำงบประมาณรายจ่ายขององค์กรปกครองส่วนท้องถิ่น ประจำปีงบประมาณนั้น ๆ เป็นการให้คะแนนตามแบบที่กระทรวงมหาดไทยได้กำหนดไว้ซึ่งเป็นส่วนหนึ่งของการติดตามและประเมินผลแผนพัฒนาท้องถิ่น โดยดำเนินการให้แล้วเสร็จภายในเก้าสิบวันหรือภายในเดือนธันวาคม แล้วแต่กรณี นับแต่วันที่ประกาศใช้งบประมาณรายจ่ายประจำปี (ดำเนินการเฉพาะเมื่อมีการประกาศใช้งบประมาณรายจ่ายประจำปีเท่านั้น) มีรายละเอียดประกอบด้วย

ประเด็นที่ต้องพิจารณา

1. การสรุปสถานการณ์การพัฒนา 10 คะแนน
2. การประเมินผลการนำแผนพัฒนาท้องถิ่นไปปฏิบัติในเชิงปริมาณ 10 คะแนน
3. การประเมินผลการนำแผนพัฒนาท้องถิ่นไปปฏิบัติในเชิงคุณภาพ 10 คะแนน
4. ยุทธศาสตร์ กลยุทธ์ แผนงานการพัฒนา 5 คะแนน
5. โครงการพัฒนาตามแผนพัฒนาท้องถิ่น 30 คะแนน ประกอบด้วย

5.1 ความชัดเจนของชื่อโครงการ 5 คะแนน

5.2 กำหนดวัตถุประสงค์สอดคล้องกับโครงการ 5 คะแนน

5.3 เป้าหมาย (ผลผลิตของโครงการ) มีความชัดเจนนำไปสู่การตั้งงบประมาณได้ถูกต้อง

5 คะแนน

5.4 มีการมีการประมาณการราคาถูกต้องตามหลักวิธีการงบประมาณ 5 คะแนน

5.5 มีการกำหนดตัวชี้วัด (KPI) และสอดคล้องกับวัตถุประสงค์และผลที่คาดว่าจะได้รับ 5

คะแนน

5.6 ผลที่คาดว่าจะได้รับสอดคล้องกับโครงการและวัตถุประสงค์ที่กำหนดไว้ 5 คะแนน

6. โครงการพัฒนาที่นำไปจัดทำงบประมาณรายจ่ายประจำปี 35 คะแนน

6.1 โครงการพัฒนาท้องถิ่นที่นำไปจัดทำงบประมาณรายจ่ายประจำปีในภาพรวม 5

คะแนน

6.2 โครงการพัฒนาท้องถิ่นที่นำไปจัดทำงบประมาณรายจ่ายแก้ไขปัญหาความยากจน 5

คะแนน

- 6.3 โครงการพัฒนาท้องถิ่นที่นำไปจัดทำงบประมาณรายจ่ายด้านการบริหารจัดการ  
อนุรักษ์ทรัพยากรธรรมชาติ สิ่งแวดล้อม 5 คะแนน
- 6.4 โครงการพัฒนาท้องถิ่นที่นำไปจัดทำงบประมาณรายจ่ายเกี่ยวกับสุขภาพ 5 คะแนน
- 6.5 โครงการพัฒนาท้องถิ่นที่นำไปจัดทำงบประมาณรายจ่ายเกี่ยวกับด้านการศึกษา  
ศิลปะ ศาสนา วัฒนธรรมจารีตประเพณี และภูมิปัญญาท้องถิ่น 5 คะแนน
- 6.6 โครงการพัฒนาท้องถิ่นที่นำไปจัดทำงบประมาณรายจ่ายเกี่ยวกับด้านโครงสร้าง  
พื้นฐาน 5 คะแนน
- 6.7 โครงการพัฒนาท้องถิ่นที่นำไปจัดทำงบประมาณรายจ่ายเกี่ยวกับด้านการ  
บริหารจัดการน้ำ 5 คะแนน
- รวม 100 คะแนน**

**แนวทางการให้คะแนนการติดตามและประเมินผลโครงการเพื่อความสอดคล้องแผนพัฒนาท้องถิ่น  
ขององค์กรปกครองส่วนท้องถิ่น**

ประเด็น การพิจารณา	รายละเอียดหลักเกณฑ์	คะแนน เต็ม	คะแนน ที่ได้
1. การสรุป สถานการณ์การ พัฒนา	1) การวิเคราะห์หรือการวิเคราะห์ศักยภาพเพื่อประเมินสถานภาพการพัฒนา ที่ประชาชนต้องการให้ดำเนินการและองค์กรปกครองส่วนท้องถิ่นตอบสนอง ความต้องการได้โดยใช้การวิเคราะห์เชิงเทคนิค Demand (Demand Analysis)/Global Demand หรืออื่นๆเป็นการวิเคราะห์โครงการเพื่อ สอดคล้องกับยุทธศาสตร์และวิสัยทัศน์ขององค์กรปกครองส่วนท้องถิ่น	10 (5)	
	2) การวิเคราะห์หรือผลการวิเคราะห์ศักยภาพเพื่อประเมินสภาพการพัฒนา ในปัจจุบันและอนาคต ทิศทางแนวโน้มที่จะเกิดขึ้นหรือผลที่จะเกิดในการ พัฒนาท้องถิ่นโดยใช้การวิเคราะห์เชิงเทคนิค Trend หรือนำเทคนิค Demand (Demand Analysis)/Global Demand หรืออื่นมาเชื่อมต่อ เป็น การวิเคราะห์โครงการเพื่อสอดคล้องกับยุทธศาสตร์และวิสัยทัศน์ขององค์กร ปกครองส่วนท้องถิ่น	(5)	
2. การ ประเมินผลการ นำแผนพัฒนา ท้องถิ่นไปปฏิบัติ ในเชิงปริมาณ	1) การกำหนดและการวิเคราะห์การควบคุมที่มีการใช้ตัวเลขต่างๆ เพื่อ นำมาใช้วัดผลในเชิงปริมาณ เช่น การวัดจำนวนโครงการ กิจกรรม ภารกิจ วัสดุ งานต่างๆ ก็คือผลผลิตเป็นไปตามที่ตั้งเป้าหมายเอาไว้หรือไม่ จำนวนที่ ดำเนินการจริงตามที่ได้กำหนดไว้จำนวนที่ไม่สามารถดำเนินการได้ สามารถ อธิบายได้ ตามหลักประสิทธิภาพ (Efficiency) ของการพัฒนาท้องถิ่นตาม อำนาจหน้าที่ที่กำหนดไว้	10 (5)	
	2) การกำหนดและวิเคราะห์ผลกระทบ/สิ่งที่กระทบ (Impact) โครงการที่ ดำเนินการในเชิงปริมาณ (Qualitative) ที่เกิดจาก (1) ได้มีการวิเคราะห์ใน เชิงปริมาณด้วยรูปแบบข้อมูลต่างๆ เช่น กราฟ สถิติ เป็นต้น	(5)	
3. การ ประเมินผลการ นำแผนพัฒนา ท้องถิ่นไปปฏิบัติ ในเชิงคุณภาพ	1) การกำหนดและการวิเคราะห์การประเมินประสิทธิผลของแผนพัฒนาใน เชิงคุณภาพคือการนำเอาเทคนิคๆ มาใช้เพื่อวัดค่าภารกิจ โครงการ กิจกรรม งานต่างๆ ที่ดำเนินการในพื้นที่นั้นๆ ตรงต่อความต้องการของประชาชน หรือไม่และเป็นไปตามอำนาจหน้าที่หรือไม่ ประชาชนพึงพอใจหรือไม่ สิ่งของ วัสดุ ภารกิจ การดำเนินการต่างๆ มีสภาพหรือลักษณะถูกต้อง คงทน ถาวร สามารถใช้งานได้ตามวัตถุประสงค์หรือไม่ ซึ่งเป็นไปตามหลักประสิทธิผล (Effectiveness) ผลการปฏิบัติราชการตามที่ได้รับงบประมาณมาดำเนินการ รวมถึงสามารถเทียบเคียงกับส่วนราชการหรือหน่วยงานอื่นได้ และเป็นไป ตามหลักการบริหารกิจการบ้านเมืองที่ดี	10 (5)	
	2) การกำหนดและการวิเคราะห์ผลกระทบ/สิ่งที่กระทบ (Impact) โครงการ ที่ดำเนินการในเชิงคุณภาพ (Qualitative) ที่เกิดจากได้มีการวิเคราะห์ในเชิง คุณภาพ การวัดความพึงพอใจหรือวัดความสุขที่ประชาชนได้รับด้วยรูปแบบ ของข้อมูลต่างๆ เช่น กราฟ สถิติ เป็นต้น	(5)	

ประเด็น การพิจารณา	รายละเอียดหลักเกณฑ์	คะแนน เต็ม	คะแนน ที่ได้
4. ยุทธศาสตร์ กลยุทธ์ แผนการ พัฒนา	1) การกำหนดและการวิเคราะห์กลยุทธ์ที่สอดคล้องกับยุทธศาสตร์ แผนงาน และงานที่จะพัฒนาท้องถิ่นซึ่งผ่านการวิเคราะห์เพื่อการพัฒนาท้องถิ่นด้วย เทคนิคการวิเคราะห์	10 (5)	
	2) การกำหนดและการวิเคราะห์กลยุทธ์ที่สอดคล้องกับยุทธศาสตร์การพัฒนา ท้องถิ่น นำไปสู่การจัดทำโครงการ กิจกรรม คุรุภัณฑ์ วัสดุในการจัดทำ บริการสาธารณะหรือกิจกรรมสาธารณะที่เป็นรูปธรรม	(5)	
5. โครงการ พัฒนาตาม แผนพัฒนา ท้องถิ่น 5.1 ความชัดเจน ของชื่อโครงการ	ควรประกอบด้วยข้อมูลดังนี้ 1) “โครงการพัฒนา” หมายความว่า โครงการที่ดำเนินการจัดทำบริการ สาธารณะและกิจกรรมสาธารณะเพื่อให้การพัฒนาบรรลุตามวิสัยทัศน์ที่ กำหนดไว้ 2) โครงการพัฒนาท้องถิ่นมีวัตถุประสงค์สนองต่อยุทธศาสตร์การพัฒนาของ องค์กรปกครองส่วนท้องถิ่นและดำเนินการเพื่อให้การพัฒนาบรรลุตาม วิสัยทัศน์ขององค์กรปกครองส่วนท้องถิ่นที่กำหนดไว้ ชื่อโครงการมีความ ชัดเจน มุ่งเน้นไปเรื่องใดเรื่องหนึ่งเป็นการเฉพาะ อ่านแล้วเข้าใจได้ว่าจะ พัฒนาอะไร หรือสิ่งที่จะทำนั้นจะเกิดอะไรขึ้นในอนาคต	25 (5)	
5.2 การกำหนด วัตถุประสงค์ สอดคล้องกับ โครงการ	การกำหนดวัตถุประสงค์ของโครงการต้องมีความชัดเจน (Clear objective) ตอบสนองต่อโครงการพัฒนาท้องถิ่น โครงการต้องกำหนดวัตถุประสงค์ สอดคล้องกับความเป็นมาของโครงการ สอดคล้องกับหลักการและเหตุผล วิธีการดำเนินงานต้องสอดคล้องกับวัตถุประสงค์ มีความเป็นไปได้ชัดเจน มี ลักษณะเฉพาะเจาะจง จะเนิรการเพื่อสนับสนุน/ส่งเสริม ฯลฯ	(5)	
5.3 เป้าหมาย (ผลผลิตของ โครงการ)มีความ ชัดเจนนำไปสู่การ ตั้งงบประมาณได้ ถูกต้อง	สภาพที่อยากให้เกิดขึ้นในอนาคตเป็นทิศทางที่ต้องไปให้ถึงเป้าหมายต้อง ชัดเจน สามารถระบุจำนวนเท่าใด กลุ่มเป้าหมายคืออะไร มีผลผลิตอย่างไร กลุ่มเป้าหมายพื้นที่ดำเนินงานและระยะเวลาดำเนินงานลงรายละเอียดให้ ชัดเจนว่าโครงการนี้จะทำที่ไหน เริ่มต้นในช่วงเวลาใด จบลงเมื่อใด ใครคือ กลุ่มเป้าหมายของโครงการ หากกลุ่มเป้าหมายมีหลายกลุ่ม ก็ให้ระบุว่า กลุ่มเป้าหมายหลัก กลุ่มเป้าหมายรอง หรือกลุ่มเป้าหมายเดียวกัน เป้าหมาย (ผลผลิตของโครงการ) จะนำไปสู่การประมาณการราคาในช่องของ “งบประมาณ”	(5)	

ประเด็น การพิจารณา	รายละเอียดหลักเกณฑ์	คะแนน เต็ม	คะแนน ที่ได้
5.4 มีการประมาณการถูกต้องตามหลักวิธีการงบประมาณ	<p>1) มีการประมาณการราคาในโครงการพัฒนาท้องถิ่นเพื่อจัดทำบริการสาธารณะหรือกิจกรรมสาธารณะเพื่อประโยชน์ของประชาชนในท้องถิ่นตามหลักการพัฒนาอย่างยั่งยืน มีการประมาณการราคาถูกต้องตามหลักวิธีการงบประมาณ การประมาณราคาสอดคล้องกับโครงการ การจัดทำบริการสาธารณะหรือกิจกรรมสาธารณะหรือถูกต้องตามหลักวิชาการทางช่าง หลักของราคากลาง ตาม พรบ.การจัดซื้อจัดจ้าง และการบริหารพัสดุภาครัฐ พ.ศ. 2560 มีความโปร่งใสในการกำหนดราคากลางและตรวจสอบได้ในเชิงประจักษ์ การประมาณการราคาที่เกิดจากเป้าหมาย (ผลผลิตของโครงการ)</p> <p>2) งบประมาณโครงการพัฒนาจะต้องคำนึงถึงหลักสำคัญ 5 ประการในการจัดทำโครงการ ได้แก่ (1) ความประหยัด (Economy) (2) ความมีประสิทธิภาพ (Efficiency) (3) ความมีประสิทธิภาพ (Effectiveness) (4) ลดความเหลื่อมล้ำในการพัฒนาท้องถิ่นนำไปสู่ความยุติธรรม (Equity) (5) ความโปร่งใส (Transparency) ชัดเจน ตรวจสอบได้ วัดได้ พิสูจน์ว่าได้เป็นจริงในเวลานั้น</p>	(5)	
5.5 มีการกำหนดตัวชี้วัด (KPI) และสอดคล้องกับวัตถุประสงค์และผลที่คาดว่าจะได้รับ	<p>มีการกำหนดตัวชี้วัดผลงาน (Key Performance Indicator) : KPI) ที่สามารถวัดได้ (measurable) ใช้บอกประสิทธิผล ( Effectiveness) ใช้บอกประสิทธิภาพ (Efficiency) ได้ เช่น การกำหนดความพึงพอใจ การกำหนดร้อยละ การกำหนดอันเกิดจากผลของวัตถุประสงค์ที่เกิดขึ้นที่ได้รับ (คาดการณ์ว่าจะได้รับ) ตัวชี้วัดที่แสดงให้เห็นว่าจะดำเนินการให้เกิดผลสำเร็จอย่างไร หรือผลที่คาดว่าจะได้รับอย่างไร ไม่ใช่การกำหนด KPI เป็นครั้งหนึ่ง /แห่งหนึ่ง/หนึ่งโครงการ/ความกว้าง/ความยาว ฯลฯ</p>	(5)	
5.6 ผลที่คาดว่าจะได้รับสอดคล้องกับโครงการและวัตถุประสงค์ที่กำหนดไว้	<p>ผลที่ได้รับเป็นสิ่งที่เกิดขึ้นได้จริงจากการดำเนินงานตามโครงการพัฒนา ซึ่งสอดคล้องกับวัตถุประสงค์ที่ตั้งไว้ การได้ผลหรือผลที่เกิดขึ้นจะต้องเท่ากับวัตถุประสงค์หรือมากกว่าวัตถุประสงค์ซึ่งการเขียนวัตถุประสงค์ควรคำนึงถึง (1) ความเป็นไปได้ และมีความเฉพาะเจาะจงในการดำเนินงานตามโครงการ (2) วัดและประเมินผลระดับของความสำเร็จได้ (3) ระบุสิ่งที่ต้องดำเนินงานอย่างชัดเจนและเฉพาะเจาะจงมากที่สุดและสามารถปฏิบัติได้ (4) เป็นเหตุเป็นผลสอดคล้องกับความเป็นจริง (5) ส่งผลต่อการบ่งบอกเวลาได้</p>	(5)	
<p><b>6. โครงการพัฒนาที่นำไปจัดทำงบประมาณรายจ่ายประจำปี</b></p> <p>6.1โครงการพัฒนาท้องถิ่นที่นำไปจัดทำงบประมาณรายจ่ายแก้ไขปัญหาความยากจน</p>	<p>โครงการพัฒนาท้องถิ่นที่นำไปจัดทำงบประมาณรายจ่ายประจำปีในภาพรวมประกอบด้วยโครงการ กิจกรรม ทรัพย์สิน วัสดุ งานต่างๆ ที่นำไปดำเนินการจัดทำบริการสาธารณะหรือกิจกรรมสาธารณะ จำนวนไม่น้อยกว่าร้อยละ 20 ของงบประมาณรายจ่ายประจำปี ตามข้อบัญญัติ/เทศบัญญัติงบประมาณรายจ่ายประจำปีที่ตั้งไว้</p>	<p><b>35</b></p> <p>(5)</p>	

ประเด็น การพิจารณา	รายละเอียดหลักเกณฑ์	คะแนน เต็ม	คะแนน ที่ได้
6.2 โครงการพัฒนา ท้องถิ่นที่นำไปจัดทำ งบประมาณรายจ่าย แก้ไขปัญหาความ ยากจน	โครงการพัฒนาท้องถิ่นที่นำไปจัดทำงบประมาณรายจ่ายประจำปี ประกอบด้วยโครงการ กิจกรรม ครัวเรือน วัสดุ งานต่างๆ เพื่อแก้ไขปัญหา ความยากจนหรือการส่งเสริมอาชีพประชาชนในท้องถิ่น จำนวนไม่น้อยกว่า ร้อยละ 2 ของงบประมาณรายจ่ายประจำปี ตามข้อบัญญัติ/เทศบัญญัติ งบประมาณรายจ่ายประจำปีที่ตั้งไว้	(5)	
6.3 โครงการพัฒนา ท้องถิ่นที่นำไปจัดทำ งบประมาณรายจ่าย ด้านการบริหารจัดการ อนุรักษ์ ทรัพยากรธรรมชาติ และสิ่งแวดล้อม	โครงการพัฒนาท้องถิ่นที่นำไปจัดทำงบประมาณรายจ่ายประจำปี ประกอบด้วยโครงการ กิจกรรม ครัวเรือน วัสดุ งานต่างๆ เพื่อการบริหาร จัดการอนุรักษ์ทรัพยากรธรรมชาติ สิ่งแวดล้อมหรือบำรุงรักษา ทรัพยากรธรรมชาติและสิ่งแวดล้อม จำนวนไม่น้อยกว่าร้อยละ 2 ของ งบประมาณรายจ่ายประจำปี ตามข้อบัญญัติ/เทศบัญญัติงบประมาณรายจ่าย ประจำปีที่ตั้งไว้	(5)	
6.4 โครงการเพื่อการ พัฒนาท้องถิ่นที่นำไป จัดทำงบประมาณ รายจ่ายเกี่ยวกับสุข ภาวะ	โครงการพัฒนาท้องถิ่นที่นำไปจัดทำงบประมาณรายจ่ายประจำปี ประกอบด้วยโครงการ กิจกรรม ครัวเรือน วัสดุ งานต่างๆ ที่ดำเนินการ เกี่ยวกับสุขภาวะหรือการดำเนินการด้านสาธารณสุข จำนวนไม่น้อยกว่าร้อยละ 2 ของงบประมาณรายจ่ายประจำปี ตามข้อบัญญัติ/เทศบัญญัติ งบประมาณรายจ่ายประจำปีที่ตั้งไว้	(5)	
6.5 โครงการเพื่อการ พัฒนาท้องถิ่นที่นำไป จัดทำงบประมาณ รายจ่ายเกี่ยวกับด้าน การศาสนา วัฒนธรรม จารีต ประเพณี และ ภูมิปัญญาท้องถิ่น	โครงการพัฒนาท้องถิ่นที่นำไปจัดทำงบประมาณรายจ่ายประจำปี ประกอบด้วยโครงการ กิจกรรม ครัวเรือน วัสดุ งานต่างๆ ที่ดำเนินการ เกี่ยวกับด้านการศาสนา วัฒนธรรม จารีต ประเพณี และภูมิปัญญาท้องถิ่น จำนวนไม่น้อยกว่าร้อยละ 2 ของงบประมาณรายจ่ายประจำปี ตาม ข้อบัญญัติ/เทศบัญญัติงบประมาณรายจ่ายประจำปีที่ตั้งไว้	(5)	
6.6 โครงการเพื่อการ พัฒนาท้องถิ่นที่นำไป จัดทำงบประมาณ รายจ่ายเกี่ยวกับด้าน โครงสร้างพื้นฐาน	โครงการพัฒนาท้องถิ่นที่นำไปจัดทำงบประมาณรายจ่ายประจำปี ประกอบด้วยโครงการ กิจกรรม ครัวเรือน วัสดุ งานต่างๆ ที่ดำเนินการ เกี่ยวกับด้านโครงสร้างพื้นฐาน เช่น ก่อสร้าง ปรับปรุงถนน ซ่อมแซมถนน ฯลฯ จำนวนไม่น้อยกว่าร้อยละ 2 ของงบประมาณรายจ่ายประจำปี ตาม ข้อบัญญัติ/เทศบัญญัติงบประมาณรายจ่ายประจำปีที่ตั้งไว้	(5)	
6.7 โครงการเพื่อการ พัฒนาท้องถิ่นที่นำไป จัดทำงบประมาณ รายจ่ายเกี่ยวกับด้าน บริหารจัดการน้ำ	โครงการพัฒนาท้องถิ่นที่นำไปจัดทำงบประมาณรายจ่ายประจำปี ประกอบด้วยโครงการ กิจกรรม ครัวเรือน วัสดุ งานต่างๆ ที่ดำเนินการ เกี่ยวกับด้านบริหารจัดการน้ำ เช่น ก่อสร้าง ปรับปรุงแหล่งน้ำ ติดตั้ง น้ำประปา ฯลฯ จำนวนไม่น้อยกว่าร้อยละ 2 ของงบประมาณรายจ่าย ประจำปี ตามข้อบัญญัติ/เทศบัญญัติงบประมาณรายจ่ายประจำปีที่ตั้งไว้	(5)	
รวม	20 หลักเกณฑ์/ตัวชี้วัด	100	

## 2.2 การวัดผลในเชิงปริมาณและเชิงคุณภาพ

### (1) การวัดผลในเชิงปริมาณ

ตามที่ องค์การบริหารส่วนตำบลปากทรง ได้ดำเนินการจัดทำแผนพัฒนาขึ้นมาเพื่อให้เป็นเครื่องมือในการพัฒนาองค์การบริหารส่วนตำบลปากทรง ให้บรรลุเป้าหมายที่วางไว้ เกิดประสิทธิภาพประสิทธิผล ในการแก้ไขปัญหาให้กับประชาชน ในการจัดทำแผนพัฒนานั้นจะต้องมีการติดตามและประเมินแผนพัฒนา ตามระเบียบกระทรวงมหาดไทยว่าด้วยการจัดทำแผนขององค์กรปกครองส่วนท้องถิ่น พ.ศ.2548 และที่แก้ไขเพิ่มเติมฯ โดยคณะกรรมการติดตามและประเมินแผนพัฒนา เป็นผู้ดำเนินการติดตามและประเมินผลแผนพัฒนา ซึ่งคณะกรรมการจะต้องดำเนินการกำหนดแนวทางวิธีการในการติดตามและประเมินผลแผนพัฒนาดำเนินการ ติดตามและประเมินผลแผนพัฒนารายงานผลและเสนอความเห็นซึ่งได้จากการติดตามและประเมินผลแผนพัฒนา ต่อผู้บริหารท้องถิ่น เพื่อให้ผู้บริหารท้องถิ่นเสนอต่อสภาท้องถิ่น และคณะกรรมการพัฒนาท้องถิ่นพร้อมทั้ง ประกาศผลการติดตามและประเมินผลแผนพัฒนา ให้ประชาชนในท้องถิ่นทราบในที่เปิดเผยภายในสิบห้าวันนับแต่วันรายงานผลและเสนอความเห็นดังกล่าวและต้องปิดประกาศไว้เป็นระยะเวลาไม่น้อยกว่าสามสิบวันโดยอย่างน้อยปีละสองครั้งภายในเดือนเมษายนและภายในเดือนตุลาคมของทุกปีโดยเครื่องมือที่ใช้ในการติดตามและ ประเมินผลในเชิงปริมาณ มีดังนี้

แบบที่ 1 การกำกับการจัดทำแผนยุทธศาสตร์ขององค์กรปกครองส่วนท้องถิ่น

แบบที่ 2 แบบติดตามผลการดำเนินงานขององค์กรปกครองส่วนท้องถิ่น

แบบที่ 3/1 แบบประเมินผลการดำเนินงานตามแผนยุทธศาสตร์

### แบบประเมินคุณภาพของแผนพัฒนา

การติดตามและประเมินผลด้วยระบบ e-plan ([www.dla.go.th](http://www.dla.go.th))

### (2) การวัดผลในเชิงคุณภาพ

การวัดผลเชิงคุณภาพ องค์การบริหารส่วนตำบลปากทรง ใช้การสำรวจความพึงพอใจในการ วัดผลเชิงคุณภาพโดยภาพรวม โดยได้มีการประเมินความพึงพอใจซึ่งการประเมินความพึงพอใจทำให้ทราบถึงผล เชิงคุณภาพในการดำเนินงานขององค์การบริหารส่วนตำบลปากทรงในภาพรวม

โดยเครื่องมือที่ใช้ในการประเมินความพึงพอใจ มีดังนี้

แบบที่ 3/2 แบบประเมินความพึงพอใจต่อผลการดำเนินงานขององค์การบริหารส่วนตำบลปากทรง

แบบที่ 3/3 แบบประเมินความพึงพอใจของประชาชนที่มีต่อการให้บริการ

## 2.3 คำโครงการติดตามและประเมินแผนพัฒนาท้องถิ่นขององค์กรปกครองส่วนท้องถิ่น

การติดตามและประเมินผลแผนพัฒนาท้องถิ่น มีรายละเอียดของคำโครงการติดตามและ ประเมินแผนพัฒนาท้องถิ่นขององค์กรปกครองส่วนท้องถิ่น ตามระเบียบกระทรวงมหาดไทยว่าด้วยการจัดทำ แผนพัฒนาท้องถิ่นขององค์กรปกครองส่วนท้องถิ่น พ.ศ. 2548 และที่แก้ไขเพิ่มเติม ตามหนังสือกระทรวงมหาดไทย ที่ มท 0810.3/ว6732 ลงวันที่ 6 พฤศจิกายน 2562

### 3. ข้อเสนอในการจัดทำแผนพัฒนาท้องถิ่นในอนาคต

#### 3.1 ผลกระทบนำไปสู่ออนาคต

- 1) เกิดจากการพัฒนาที่ล่าช้า เพราะการดำเนินงานต่างๆ ขององค์กรปกครองส่วนท้องถิ่นต้องผ่านกระบวนการหลายขั้นตอน สลับซับซ้อน
- 2) ประชาชนอาจเกิดความเบื่อหน่ายกับกระบวนการที่จัดทำแผนที่มีความยุ่งยากมากขึ้น
- 3) ปัญหาอาจไม่ได้รับการแก้ไขอย่างตรงจุดเพราะข้อจำกัดของระเบียบกฎหมายที่ทำให้ยากและบางเรื่องอาจทำไม่ได้

#### 3.2 ข้อสังเกต

- 1) องค์การบริหารส่วนตำบลปากทรง ควรวางแผนในการดำเนินโครงการต่างๆ ให้เป็นไปตามระยะเวลาที่กำหนด
- 2) โครงการที่ปรากฏในแผนพัฒนาท้องถิ่น มีจำนวนมากทำให้ไม่สามารถนำมาดำเนินการได้ครบถ้วน
- 3) การประชาสัมพันธ์ผลการดำเนินงานแต่ละโครงการยังไม่มากนัก

#### 3.3 ข้อเสนอแนะ

- 1) ในการจัดทำแผนพัฒนาท้องถิ่น ควรบรรจุโครงการที่เป็นไปเพื่อแก้ไขปัญหาความเดือดร้อนตามความต้องการของประชาชน เพื่อให้เกิดประโยชน์ต่อประชาชนอย่างแท้จริง
- 2) ประชาสัมพันธ์ภารกิจของหน่วยงาน และขั้นตอนการรับบริการให้มากขึ้น
- 3) ส่งเสริมให้ประชาชนมีความรู้ความเข้าใจ ในการมีส่วนร่วมและเสนอปัญหาเพื่อสร้างความเข้มแข็งให้กับท้องถิ่น เตรียมความพร้อมเพื่อการพัฒนาต่อไป



ภาคผนวก



ประกาศองค์การบริหารส่วนตำบลปากทรง  
เรื่อง ประกาศใช้แผนพัฒนาท้องถิ่น (พ.ศ. ๒๕๖๖- ๒๕๗๐) ฉบับทบทวน ครั้งที่ ๑/๒๕๖๖

ตามที่ องค์การบริหารส่วนตำบลปากทรง ได้ดำเนินการทบทวนแผนพัฒนาท้องถิ่น (พ.ศ. ๒๕๖๖-๒๕๗๐) ฉบับทบทวนครั้งที่ ๑/๒๕๖๖ เสร็จเรียบร้อยแล้ว โดยถือปฏิบัติตามระเบียบกระทรวงมหาดไทยว่าด้วยการจัดทำแผนพัฒนาขององค์กรปกครองส่วนท้องถิ่น พ.ศ.๒๕๔๘ แก้ไขเพิ่มเติม (ฉบับที่ ๒) ๒๕๕๙ (ฉบับที่ ๓)พ.ศ.๒๕๖๑ ข้อ ๑๗ ทั้งนี้ ผ่านการพิจารณาเห็นชอบในคราวประชุมสภาองค์การบริหารส่วนตำบลปากทรง สมัยวิสามัญ สมัยที่ ๒ ครั้งที่ ๑ ประจำปี พ.ศ. ๒๕๖๖ เมื่อวันที่ ๘ สิงหาคม ๒๕๖๖ เพื่อเป็นกรอบในการจัดทำงบประมาณรายจ่ายประจำปี งบประมาณรายจ่ายเพิ่ม และงบประมาณจากเงินสะสมในช่วงของแผน นั้น รวมทั้งแนวทางเพื่อให้มีการปฏิบัติให้บรรลุวัตถุประสงค์ตามโครงการพัฒนาที่กำหนดไว้ในแผนพัฒนาท้องถิ่น

อาศัยอำนาจตามความในระเบียบกระทรวงมหาดไทยว่าด้วยการจัดทำแผนพัฒนาขององค์กรปกครองส่วนท้องถิ่น พ.ศ.๒๕๔๘ และแก้ไขเพิ่มเติมถึง (ฉบับที่ ๓) พ.ศ.๒๕๖๑ จึงประกาศใช้แผนพัฒนาท้องถิ่น (พ.ศ. ๒๕๖๖- ๒๕๗๐) ฉบับทบทวน ครั้งที่ ๑/๒๕๖๖ ขององค์การบริหารส่วนตำบลปากทรง อำเภอพะโต๊ะ จังหวัดชุมพร

จึงประกาศให้ทราบโดยทั่วกัน

ประกาศใช้ ณ วันที่ ๙ เดือน สิงหาคม พ.ศ. ๒๕๖๖

(นายอิทธิพล พูลศรี)

นายกองค์การบริหารส่วนตำบลปากทรง